

REPUBBLICA ITALIANA

Anno 77° - Numero 53

**GAZZETTA**  **UFFICIALE**  
**DELLA REGIONE SICILIANA**

PARTE PRIMA

Palermo - Venerdì, 22 dicembre 2023

SI PUBBLICA DI REGOLA IL VENERDI'  
Sped. in a.p., comma 20/c, art. 2,  
L. n. 662/96 - Filiale di Palermo

DIREZIONE, REDAZIONE, AMMINISTRAZIONE: VIA CALTANISSETTA 2-E, 90141 PALERMO  
INFORMAZIONI TEL. 091/7074930-928 - ABBONAMENTI TEL. 091/7074943 - INSERZIONI TEL. 091/7074936-940 - FAX 091/7074927  
POSTA ELETTRONICA CERTIFICATA (PEC) gazzetta.ufficiale@certmail.regione.sicilia.it

**DECRETI ASSESSORIALI**

**ASSESSORATO DEI BENI CULTURALI  
E DELL'IDENTITÀ SICILIANA**

DECRETO n. 129 del 6 dicembre 2023.

**Rettifiche al Piano paesaggistico degli ambiti 14 e 17 ricadenti nella provincia di Siracusa.**

# DECRETI ASSESSORIALI

## ASSESSORATO DEI BENI CULTURALI E DELL'IDENTITÀ SICILIANA

DECRETO n. 129 del 6 dicembre 2023.

**Rettifiche al Piano paesaggistico degli ambiti 14 e 17 ricadenti nella provincia di Siracusa.**

L'ASSESSORE PER I BENI CULTURALI  
E L'IDENTITÀ SICILIANA

- VISTO** lo Statuto della Regione Siciliana;
- VISTO** il D.P.R. 30 agosto 1975, n. 637, recante norme di attuazione dello Statuto della Regione Siciliana in materia di tutela del paesaggio, di antichità e belle arti;
- VISTO** il testo unico delle leggi sull'ordinamento del Governo e dell'Amministrazione della Regione Siciliana, approvato con D. P.Reg. 28 febbraio 1979, n. 70;
- VISTA** la legge regionale 1 agosto 1977, n. 80;
- VISTA** la legge regionale 7 novembre 1980, n. 116;
- VISTO** il decreto legislativo 22 gennaio 2004, n. 42 e successive modifiche e integrazioni con il quale è stato approvato il "Codice dei beni culturali e del paesaggio";
- VISTO** il regolamento di esecuzione della legge 29 giugno 1939, n. 1497, approvato con R.D. 3 giugno 1940, n. 1357;
- VISTO** il D.A. n. 6080 del 21.05.1999, con il quale vengono approvate le Linee Guida del Piano Territoriale Paesistico Regionale recanti disposizioni per la redazione dei Piani Paesaggistici distinti per ambiti territoriali e di cui gli Ambiti 14 e 17 ricadenti nella provincia di Siracusa sono parte integrante;
- VISTA** la Convenzione europea del paesaggio, sottoscritta dai Paesi aderenti al Consiglio d'Europa il 21 ottobre 2000, nonché la relazione illustrativa e l'atto di indirizzo ad essa allegati;
- VISTO** l'accordo Stato-Regioni del 19 aprile 2001 sancito fra il Ministero per i beni e le attività culturali e i presidenti delle regioni e delle province autonome, che ha disciplinato i contenuti e i metodi della pianificazione paesistica regionale;
- VISTO** il D.A. n. 5820 dell' 8 maggio 2002, con il quale l'Assessore regionale per i beni culturali ed ambientali e pubblica istruzione ha recepito l'accordo Stato-Regioni previo parere espresso dalla speciale commissione di cui all'art. 24 del regio decreto n. 1357/1940 nella seduta del 3 aprile 2002;
- VISTO** il D.A. n. 6542 del 6 agosto 2001, con il quale è stata istituita la Speciale Commissione prevista dall'art. 24, primo comma, del regolamento approvato con R.D. n. 1357/40 per esprimere pareri ai fini dell'approvazione dei Piani Paesaggistici compresi negli ambiti delle succitate Linee Guida;

- VISTO** il D.A. n. 5820 dell'8 maggio 2002, con il quale è stato istituito *l'Osservatorio Regionale per la Qualità del Paesaggio*, le cui funzioni sono state attribuite alla Speciale Commissione di cui al citato D.A. n. 6542, al fine di orientare i criteri della pianificazione paesistica in conformità agli apporti innovativi recati dalla Convenzione Europea del Paesaggio e dall'Accordo Stato-Regioni del 19 aprile 2001, attivando processi di collaborazione costruttiva con le amministrazioni locali e indirizzando le funzioni degli organi dell'Amministrazione Regionale competente in materia di tutela e valorizzazione paesistica;
- VISTO** il Piano Paesaggistico degli Ambiti 14 e 17 ricadenti nella provincia di Siracusa, approvato con D.A. n.5040 del 20/10/2017, pubblicato nella *Gazzetta Ufficiale* della Regione Siciliana, n. 12 del 16/10/2017;
- VISTE** le note prot. n. 9791 del 22/09/2023 e prot. n. 11110 del 6/11/2023 con le quali la Soprintendenza per i Beni Culturali e Ambientali di Siracusa, ha chiesto, al fine di uniformare aree contigue aventi identiche caratteristiche, di modificare, limitatamente al F.128, particelle 231, 349, 350 e 477; F.133 zona ZCV del PRG di Siracusa, particelle 2049 e 2050 del comune di Siracusa, il regime normativo identificandolo non più con il contesto 13l, livello di tutela 3 ma con il più adeguato contesto 13p livello di tutela "aree di recupero";
- VISTA** la nota prot. n. 52970 del 28/11/2018 del Dirigente Generale del Dipartimento dei Beni Culturali e dell'I.S., relativa alle "Procedure in fase di adeguamento dei P.R.G. ai Piani Paesaggistici vigenti" che consente ragionevoli e contenute variazioni areali nella cartografia dei regimi normativi dei Piani Paesaggistici al fine di uniformarli ad aree contigue con identiche caratteristiche paesaggistiche e di tutela di vincolo;
- CONSIDERATO**, altresì, che la succitata nota, in ragione del richiesto presupposto della esiguità delle variazioni perimetrali in rapporto all'intero territorio provinciale, prevede che tali correzioni non necessitino del preventivo parere dell'ORP;
- VISTA** la nota prot. 6339 del 8/06/2023, con la quale la Soprintendenza per i Beni Culturali e Ambientali di Siracusa chiede di rettificare le cartografie del Piano riguardante l'individuazione dell'area del campo sportivo;
- VISTO** il parere espresso dalla Speciale Commissione Osservatorio Regionale per la qualità del Paesaggio nella seduta plenaria del 19/06/2023, con il quale viene accolta l'istanza di ripermimetrazione dell'area in cui insiste il campo di calcio ampliandola fino a comprendere l'intera delimitazione dell'impianto sportivo;
- VISTA** la nota prot. n. 9845 del 25/09/2023 con la quale la Soprintendenza per i Beni Culturali e Ambientali di Siracusa ha comunicato l'identificazione di una nuova localizzazione dell'area di sedime del realizzando progetto del depuratore proposto dal comune di Portopalo di Capo Passero (SR) da sottoporre al preventivo parere dell'ORP, in considerazione del fatto che "Entrambe le posizioni sono affacciate sulla costa ma la motivazione dello spostamento era l'istituzione della zona SIC\_ZCS (fondali dell'isola di Capopassero) con la ventilata possibilità di trasformazione in area marina protetta...";
- VISTO** il parere favorevole espresso dalla Speciale Commissione Osservatorio Regionale per la qualità del Paesaggio nella seduta plenaria del 26/09/2023 "di emulare dal livello di tutela 3 l'area individuata per la nuova localizzazione del depuratore e alla proposta di attribuire alla stessa area il contesto paesaggistico 19a "Aree costiere urbanizzate" con il livello di tutela 1";
- VISTE** le note prot. n. 5654 del 20/07/2022, prot. n. 7626 del 12/10/2022 e prot n. 7576 del 10/07/23, con le quali la Soprintendenza per i Beni Culturali e Ambientali di Siracusa propone la modifica del regime normativo in "Aree di Recupero" per le cave estrattive

oggi in abbandono, ricadenti in aree vincolate, mediante interventi di recupero paesaggistico-ambientale finalizzati al rimodellamento delle cave e propone, altresì, una nuova formulazione per gli interventi consentiti e non consentiti nei contesti 8e - 12l;

**VISTI** il verbale della seduta istruttoria dell'ORP del 15/11/2022 e il verbale della seduta plenaria del 26/09/2023, nella quale l'Osservatorio Regionale per la Qualità del Paesaggio ha espresso parere favorevole alla modifica del regime normativo in "Area di recupero" per le cave dismesse presenti nel territorio della provincia di Siracusa e ha rivolto alla Soprintendenza la prescrizione di inserire nella formulazione dei contesti 8e-12l tra gli interventi consentiti i progetti di recupero paesaggistico-ambientale finalizzati al rimodellamento delle cave privilegiando le tecniche dettate dall'ingegneria naturalistica e consentendo, qualora ne sia documentata la necessità per il consolidamento e la messa in sicurezza dei fronti di cava, il rimodellamento dei fronti stessi anche con la rimozione di materiale e suo allontanamento dal sito. Visto, altresì, il parere favorevole dell'ORP, espresso nella medesima seduta plenaria del 26/09/23, in ordine all'inserimento tra le opere consentite nelle cave dismesse la realizzazione di impianti fotovoltaici per la produzione di energia alternativa;

**VISTA** la nota prot. n. 11366 del 15/11/2023 con la quale la Soprintendenza per i BB CC e AA di Siracusa trasmette gli shapefiles di rettifica delle cartografie relative alle modifiche al Piano Paesaggistico di Siracusa approvate dall'ORP nella seduta del 26/09/2023;

**RITENUTO** sulla base di quanto premesso di dover procedere alle modifiche delle Tavole grafiche 29.1, 29.3, 29.5, 29.6 e 29.8 "Regimi Normativi" e le "Norme di Attuazione" allegate al Piano Paesaggistico degli Ambiti 14 e 17 ricadenti nella provincia di Siracusa;

**VISTA** la nota prot. n. 56444 del 22/11/23, con cui il competente Servizio 3 – Tutela, Acquisizioni e Pianificazione Paesaggistica - ha trasmesso la relazione richiesta con la nota assessoriale prot. n. 725/GAB del 14/02/2023 e prot. 1188/GAB del 10.03.2023;

## DECRETA

### Art. 1

Per le motivazioni e secondo le indicazioni espresse in premessa, che qui si intendono integralmente richiamate, vengono rettificata le Tavole grafiche 29.1, 29.3, 29.5, 29.6 e 29.8 "Regimi Normativi" e le "Norme di Attuazione" allegate al Piano Paesaggistico degli Ambiti 14 e 17 ricadenti nella provincia di Siracusa, approvato con D.A. n. 5040 del 20/10/2017 e pubblicato nella *Gazzetta Ufficiale* della Regione Siciliana n.12 del 16/03/2018.

### Art. 2

Viene per il resto confermato integralmente il contenuto del Piano Paesaggistico degli Ambiti 14 e 17 ricadenti nella provincia di Siracusa e di tutti i suoi elaborati, nonché l'obbligo per i proprietari, possessori o detentori, a qualsiasi titolo, degli immobili ricadenti nelle aree dichiarate di notevole interesse paesaggistico e quindi sottoposte alla disciplina del piano, di eseguire soltanto le opere conformi alle previsioni di detto strumento e di acquisire preventivamente la relativa autorizzazione della competente Soprintendenza per i beni culturali ed ambientali.

### Art. 3

Ai sensi degli articoli 140 e 144 del decreto legislativo n. 42/2004 e dell'art. 12 del regolamento approvato con il R.D. n. 1357/40, il presente decreto, unitamente alle Tavole grafiche 29.1, 29.3, 29.5, 29.6 e 29.8 "Regimi Normativi" e alle "Norme di Attuazione", sarà pubblicato nella *Gazzetta Ufficiale* della Regione Siciliana.

La competente Soprintendenza, provvederà alla trasmissione di una copia della *Gazzetta Ufficiale* della Regione Siciliana, contenente il presente decreto, entro il termine di un mese dalla sua pubblicazione ai Comuni di Siracusa, Portopalo di Capo Passero, Noto, Cassaro, Lentini e Priolo Gargallo affinché lo stesso venga affisso per tre mesi all'albo pretorio dei comuni interessati.

Altra copia della stessa *Gazzetta*, unitamente ai suddetti elaborati grafici, sarà contemporaneamente depositata, presso gli uffici comunali dei suddetti comuni, a libera visione del pubblico.

La Soprintendenza competente comunicherà a questo Assessorato la data della effettiva affissione della *Gazzetta* all'albo di ciascun comune.

Avverso il presente decreto è possibile esperire ricorso straordinario al Presidente della Regione entro il termine di centoventi giorni decorrente dalla data della sua pubblicazione, ovvero, in via alternativa, ricorso giurisdizionale innanzi al Tribunale amministrativo regionale competente, da adire entro sessanta giorni dalla data di pubblicazione del decreto nella *Gazzetta Ufficiale* della Regione Siciliana.

Palermo, 6 dicembre 2023.

SCARPINATO

## Piano Paesaggistico

Ambiti  
14-17  
Siracusa

Ambiti regionali 14 e 17 ricadenti  
nella provincia di Siracusa

Norme di Attuazione

così come rettificati con D.A.129/AR del 06.12.2023



REPUBBLICA ITALIANA



## Regione Siciliana

Assessorato dei Beni Culturali  
e dell'Identità Siciliana  
Dipartimento dei Beni Culturali  
e dell'Identità Siciliana

Soprintendenza per i Beni Culturali ed Ambientali  
di Siracusa

Progetto finanziato con  
P.O.R. Sicilia 2000-2006 Misura 2.02 Azione C

DIPARTIMENTO DEI BENI CULTURALI  
E DELL'IDENTITÀ SICILIANA

Il Dirigente Generale  
Mario La Rocca

## SERVIZIO PIANO PAESAGGISTICO REGIONALE

Il Dirigente Responsabile  
Giuseppe Parelo

SOPRINTENDENZA PER I BENI CULTURALI ED AMBIENTALI  
DI SIRACUSA

## COORDINAMENTO

Salvatore Martinez - Soprintendente  
Alessandra Ministeri - Responsabile U.O.2

## COORDINAMENTO TECNICO SCIENTIFICO

dott.ssa Rita Insolita - dott.ssa Alessandra Triglia

## CONTRIBUTI ALLE ANALISI

Analisi territoriali	arch. Giuseppe Armeri
Analisi tematiche Beni Isolati	arch. Salvatore Cancemi
Analisi tematiche Geologiche	dott. Antonio Mamo
Analisi tematiche Beni archeologici	dott.ssa Rosa Lanteri

## COLLABORATORI

dott. Gianluca Consiglio	dott. Marco Campisi
dott. Fabio Incastrone	Loredana Romano
geom. Salvo Presti	Benedetta Cavarra
geom. Vincenzo Marchese	Anna Zappulla
Maria Concetta Sarta	Vito Pennisi
Alessandra Pitrè	Nicola Bonarrivo
Daniele Mezzasalma	Fernando Lazzarini
Giuseppe Raiti	Maria Grazia Greco
Concetta Pipitone	

## CONSULENZA SCIENTIFICA

<b>Sottosistema abiotico</b> dott. Alberto La Manna	<b>Sottosistema insediativo</b> Università degli Studi di Catania
<b>Sottosistema biotico</b> Università degli Studi di Catania Dipartimento di Botanica	Dipartimento ASTRA Responsabili Scientifici prof. Giuseppe Dato
<b>Sottosistema storico-culturale</b> dott.ssa Ersilia Bazzano	prof. Fausto Carmelo Nigrelli prof. Francesco Martinico
<b>Sottosistema agricolo-forestale</b> dott. Antonino Attardo	prof. Stefano Munarini dott. Roberto Zancan
Azienda Foreste Demaniali Ufficio Provinciale Siracusa	Collaboratori ing. Filippo Gagliano
<b>Sistema Informativo Territoriale</b> GISAT - Gis Ambiente e Territorio	arch. Francesco Giunta arch. Giovanna Mangano arch. Francesco Trovato

OSSERVATORIO REGIONALE PER  
LA QUALITÀ DEL PAESAGGIO

Presidente  
Assessore BB.CC.

## Componenti:

Dir. Generale Dipartimento BB.CC., Dir. Generale Dipartimento  
Territorio e Amb., Avvocato Distrettuale dello Stato, ing. Aldo Baruglia, dott. Michele Bufa, ing. arch. Fabiana  
Dragotta, ing. Maurizio Erbicella, prof. ing. Santi Daniele La Rosa, prof. arch. Manfredi Leone, prof. arch.  
Maurizio Oddo, prof. geol. Giovanni Randazzo, prof. ing. Giuseppe  
Trombino

Elaborato allegato al Piano Paesaggistico degli Ambiti regionali 14 e 17  
ricadenti nella provincia di Siracusa redatto ai sensi dell'art.143  
del D.Lgs. 22.01.2004, n.42 e s.m.i., così come rettificato con D.A. del

L'ASSESSORE

(Francesco Paolo Scarpinato)

## PIANO PAESAGGISTICO DEGLI AMBITI 14 E 17 RICADENTI NELLA PROVINCIA DI SIRACUSA

### NORME DI ATTUAZIONE

**PREMESSA**.....

#### **TITOLO I        NORME GENERALI**

**Art. 1:** Ruolo ed obiettivi del Piano Paesaggistico .....

**Art. 2** Principali strategie del Piano Paesaggistico .....

**Art. 3** Struttura e contenuti del Piano Paesaggistico .....

**Art. 4** Articolazione in sistemi, sottosistemi e componenti .....

**Art. 5** Articolazione in paesaggi locali .....

**Art. 6** Efficacia del Piano Paesaggistico .....

**Art. 7** Sistema informativo e valutativo .....

**Art. 8** Elementi del Piano Paesaggistico .....

**Art. 9** Approvazione del Piano Paesaggistico .....

#### **TITOLO II        NORME PER COMPONENTI**

**Art. 10** Applicazioni .....

##### **CAPO I**

##### **Sistema naturale - Sottosistema abiotico**

**Art. 11** Geologia, geomorfologia e idrologia .....

##### **CAPO II**

##### **Sistema naturale - Sottosistema biotico**

**Art. 12** Paesaggio vegetale naturale e seminaturale .....

**Art. 13** Siti di rilevante interesse paesaggistico-ambientale .....

##### **CAPO III**

##### **Sistema antropico - Sottosistema agricolo-forestale**

**Art. 14** Paesaggio agrario .....

##### **CAPO IV**

##### **Sistema antropico - Sottosistema insediativo**

**Art. 15** Archeologia .....

**Art. 16** Centri e nuclei storici .....

**Art. 17** Beni isolati .....

COPIA TIPO  
NON VA

- Art. 18** Viabilità storica .....
- Art. 19** Punti e percorsi panoramici .....

### **TITOLO III      NORME PER PAESAGGI LOCALI**

- Art. 20** Articolazione delle norme .....
- Art. 21** Paesaggio locale 1 -" Seminativi e agrumeti della piana del Gornalunga" .....
- Art. 22** Paesaggio locale 2 "Propaggini Meridionali della Piana di Catania" .....
- Art. 23** Paesaggio locale 3 "Colline di Primosole e Piana di Agnone" .....
- Art. 24** Paesaggio locale 4 "Agrumeti di Lentini, Carlentini e Francofonte" .....
- Art. 25** Paesaggio locale 5 "Alti Iblei" .....
- Art. 26** Paesaggio locale 6 "Balza di Agnone, monte Tauro ed entroterra megarese" .....
- Art. 27** Paesaggio locale 7 "Pianura costiera megarese e Aree Industriali" .....
- Art. 28** Paesaggio locale 8 "Monti Climiti" .....
- Art. 29** Paesaggio locale 9 "Bassa valle dell'Anapo" .....
- Art. 30** Paesaggio locale 10 "Balza costiera urbanizzata di Siracusa" ..
- Art. 31** Paesaggio locale 11 " Valle del Tellaro" .....
- Art. 32** Paesaggio locale 12 "Tavolato degli Iblei" .....
- Art. 33** Paesaggio locale 13." Pianura costiera centrale" .....
- Art. 34** Paesaggio locale 14 "Tavolato di Rosolini" .....
- Art. 35** Paesaggio locale 15 "Colline argillose di Noto" .....
- Art. 36** Paesaggio locale 16 "Pianura alluvionale del Tellaro" .....
- Art. 37** Paesaggio locale 17 "Bassi Iblei" .....
- Art. 38** Paesaggio locale 18 "Costa di Eloro e pantani di Vendicari" .....
- Art. 39** Paesaggio locale 19 "Pantani meridionali " .....

COPIA  
NON  
VALIDA



#### **TITOLO IV      VINCOLI E ZONE DI TUTELA**

**Art. 40** Fascia di rispetto costiera.....

**Art. 41** Aree Naturali Protette.....

**Art. 42** Rete Natura 2000 (ZSC e ZPS) e rete ecologica.....

**Art. 43** Parchi Archeologici.....

**Art. 44** Aree assoggettate all'Università Agrarie e Zone usi civici.....

#### **TITOLO V      INTERVENTI DI RILEVANTE TRASFORMAZIONE DEL PAESAGGIO**

**Art. 45** Definizione .....

**Art. 46** Varianti urbanistiche per insediamenti produttivi e attività edilizia....

**Art. 47** Costruzioni isolate e abitazioni in verde agricolo.....

Comune di Portopalo di Capo Passero - SR prot. 0000066 del 03-01-2024 in arrivo

COPIA TIPO  
NON VALIDA

**PREMESSA**

La Regione Siciliana, sulla base delle indicazioni espresse dalle Linee Guida del Piano Territoriale Paesistico Regionale, procede alla pianificazione paesaggistica ai sensi del D.lgs. 42/04 e s.m.i., su base provinciale secondo l'articolazione in ambiti regionali così come individuati dalle medesime Linee Guida.

COPIA TI  
NON V'

## TITOLO I NORME GENERALI

### Art. 1

#### *Ruolo ed obiettivi del Piano Paesaggistico*

Il Piano Paesaggistico degli Ambiti 14 e 17 ricadenti nella provincia di Siracusa "Pianura alluvionale catanese - Rilievi e tavolato ibleo" interessa il territorio dei comuni di: Avola, Augusta, Buccheri, Buscemi, Canicattini Bagni, Carlentini, Ferla, Floridia, Francofonte, Cassaro, Lentini, Melilli, Noto, Pachino, Palazzolo Acreide, Porto Palo di Capo Passero, Priolo Gargallo, Rosolini, Siracusa, Solarino, Sortino.

Il Piano Paesaggistico degli Ambiti 14 e 17 ricadenti nella Provincia di Siracusa è redatto in adempimento alle disposizioni del D.lgs. 22 gennaio 2004, n.42, così come modificate dal D.lgs. 24 marzo 2006, n.157, D.lgs. 26 marzo 2008 n. 63, in seguito denominato Codice, ed in particolare all'art.143 al fine di assicurare specifica considerazione ai valori paesaggistici e ambientali del territorio attraverso:

- l'analisi e l'individuazione delle risorse storiche, naturali, estetiche e delle loro interrelazioni secondo ambiti definiti in relazione alla tipologia, rilevanza e integrità dei valori paesaggistici;
- prescrizioni ed indirizzi per la tutela, il recupero, la riqualificazione e la valorizzazione dei medesimi valori paesaggistici;
- l'individuazione di linee di sviluppo urbanistico ed edilizio compatibili con i diversi livelli di valore riconosciuti.

Le Linee Guida del Piano Territoriale Paesaggistico Regionale, approvate con D.A. n.6080 del 21.05.1999, e l'Atto di Indirizzo dell'Assessorato Regionale per i Beni Culturali ed Ambientali e per la Pubblica Istruzione, adottato con D.A. n.5820 dell'08/05/2002, hanno articolato il territorio della Regione in ambiti territoriali individuati dalle stesse Linee Guida. Per ciascun ambito, le Linee Guida definiscono i seguenti obiettivi generali, da attuare con il concorso di tutti i soggetti ed Enti, a qualunque titolo competenti:

- stabilizzazione ecologica del contesto ambientale, difesa del suolo e della biodiversità, con particolare attenzione per le situazioni di rischio e di criticità;
- valorizzazione dell'identità e della peculiarità del paesaggio, sia nel suo insieme unitario che nelle sue diverse specifiche configurazioni;
- miglioramento della fruibilità sociale del patrimonio ambientale, sia per le attuali che per le future generazioni.

Tali obiettivi generali rappresentano la cornice di riferimento entro cui, in attuazione dell'art. 135 del Codice, il Piano Paesaggistico definisce per ciascun ambito locale, successivamente denominato Paesaggio Locale, e nell'ambito della propria competenza di tutela paesaggistica, specifiche prescrizioni e previsioni coerenti con gli obiettivi di cui alle LL.GG., orientate:

- a) al mantenimento delle caratteristiche, degli elementi costitutivi e delle morfologie dei beni sottoposti a tutela, tenuto conto anche delle tipologie architettoniche, nonché delle tecniche e dei materiali costruttivi;
- b) all'individuazione delle linee di sviluppo urbanistico ed edilizio compatibili con i diversi livelli di valore riconosciuti e con il principio del minor consumo del territorio, e comunque tali da non diminuire il pregio paesaggistico di ciascun ambito, con particolare attenzione alla salvaguardia dei siti inseriti nella lista del patrimonio mondiale dell'UNESCO e delle aree agricole;
- c) al recupero e alla riqualificazione degli immobili e delle aree compromessi o degradati, al fine di reintegrare i valori preesistenti, nonché alla realizzazione di nuovi valori paesaggistici coerenti ed integrati e all'individuazione delle misure necessarie ad assicurare uniformità nelle previsioni di pianificazione e di attuazione dettate dal piano regionale in relazione ai diversi ambiti che lo compongono;
- d) all'individuazione di altri interventi di valorizzazione del paesaggio, anche in relazione ai principi dello sviluppo sostenibile.

## Art. 2

### *Principali strategie del Piano Paesaggistico*

Per il perseguimento degli obiettivi di cui all'art.1, il Piano riconosce la necessità di porre in essere politiche di tutela e valorizzazione estese all'intero territorio regionale e interessanti diversi settori di competenza amministrativa, volte ad attivare forme di sviluppo sostenibile, specificamente riferite alle diverse realtà territoriali, ed in particolare, a:

- conservare e consolidare l'armatura storica del territorio come base di ogni ulteriore sviluppo insediativo e trama di connessioni del patrimonio culturale;
- conservare e consolidare la rete ecologica, formata dal sistema idrografico interno, dalla fascia costiera e dalla copertura arborea ed arbustiva, come trama di connessione del patrimonio naturale, seminaturale e forestale.

A tal fine il Piano Paesaggistico riconosce come prioritarie le seguenti linee strategiche:

- 1) il consolidamento e la riqualificazione del patrimonio naturalistico, l'estensione con l'inserimento organico del sistema dei parchi e delle riserve, nonché delle aree Z.S.C.

COPIA TI  
NON V'

(S.I.C.) e Z.P.S. nella rete ecologica regionale, la protezione e valorizzazione degli ecosistemi, dei beni naturalistici e delle specie animali e vegetali minacciate d'estinzione non ancora adeguatamente protetti, il recupero ambientale delle aree degradate;

- 2) il consolidamento del patrimonio e delle attività agroforestali, con la qualificazione innovativa dell'agricoltura tradizionale, la gestione controllata delle attività pascolive, il controllo dei processi di abbandono, la gestione oculata delle risorse idriche;
- 3) la conservazione e il restauro del patrimonio storico, archeologico, artistico, culturale e testimoniale, con interventi di recupero mirati sui centri storici, i percorsi storici, i circuiti culturali, la valorizzazione dei beni meno conosciuti, la promozione di forme appropriate di fruizione;
- 4) la riorganizzazione urbanistica e territoriale, ai fini della valorizzazione paesaggistico-ambientale, con politiche coordinate sui trasporti, i servizi e gli sviluppi insediativi, tali da migliorare la fruibilità delle aree interne e dei centri minori, da contenere il degrado e la contaminazione paesaggistica e da ridurre gli effetti negativi dei processi di diffusione urbana.
- 5) l'individuazione di un quadro di interventi per la promozione e la valorizzazione delle risorse culturali e ambientali, allo scopo di mettere in rete le risorse del territorio, promuoverne la conoscenza e migliorarne la fruizione pubblica, mettere in valore le risorse locali, nel quadro di uno sviluppo compatibile del territorio anche nei suoi aspetti economico-sociali.

Coerentemente alle suddette strategie generali, il Piano, oltre al contenuto normativo, ha contenuto propositivo, individuando *indirizzi*, riferiti ai Paesaggi Locali, così come in seguito definiti al Titolo III delle presenti Norme, entro i quali i suddetti indirizzi trovano coerenza e compatibilità reciproca. La loro azione va ritenuta strategica rispetto alle politiche territoriali degli Enti Locali e degli altri Soggetti pubblici e/o privati interessati alla tutela e valorizzazione dei beni culturali e paesaggistici che vengono chiamati alla concertazione secondo quanto previsto dall'art.144 del Codice e alla conseguente definizione delle azioni più opportune e condivise.

Sulla base di tali identificazioni il Piano costituisce un documento che orienta, in relazione alle esigenze della tutela paesaggistica, gli strumenti di pianificazione e di settore, nonché piani, programmi e progetti di sviluppo economico e programmi complessi (protocolli di intesa, accordi di programma, etc.).

COPIA TI  
NON V'

**Art. 3***Struttura e contenuti del Piano Paesaggistico*

Il Piano si articola nella fasi di cui all'art. 143 del Codice.

Al fine di assicurare la conservazione, la riqualificazione, il recupero e la valorizzazione del paesaggio, del patrimonio naturale e di quello storico-culturale, coerentemente agli obiettivi di cui all'art.1, il Piano:

- analizza il paesaggio e ne riconosce i valori (analisi tematiche);
- assume i suddetti valori e beni come fattori strutturanti, caratterizzanti e qualificanti il paesaggio (sintesi interpretative);
- definisce conseguentemente la normativa di tutela rivolta al mantenimento nel tempo della qualità del paesaggio degli Ambiti 14 e 17 ricadenti nella provincia di Siracusa, anche attraverso il recupero dei paesaggi nelle aree degradate.

La normativa di Piano si articola in:

- 1) Norme per *componenti* del paesaggio, che riguardano le componenti del paesaggio analizzate e descritte nei documenti di Piano, nonché le aree di qualità e vulnerabilità percettivo-paesaggistica, individuate sulla base della relazione fra beni culturali e ambientali e ambiti di tutela paesaggistica a questi connessi;
- 2) Norme per *paesaggi locali* in cui le norme per componenti trovano maggiore specificazione e si modellano sulle particolari caratteristiche culturali e ambientali dei paesaggi stessi, nonché sulle dinamiche insediative e sui processi di trasformazione in atto.

**Art. 4***Articolazione in sistemi, sottosistemi e componenti*

Il Piano Paesaggistico, in attuazione delle Linee Guida del Piano Territoriale Paesistico Regionale, articola i propri indirizzi nei seguenti sistemi, sottosistemi e relative componenti:

**1. sistema naturale**

- 1.1. sottosistema abiotico: concerne i fattori geologici, idrologici e geomorfologici ed i relativi processi che concorrono a determinare la genesi e la conformazione fisica del territorio. L'insieme può costituire un geotipo. (V. carte tematiche sistema naturale). È costituito dalle seguenti componenti:

Componente geologica

- litologia
- tettonica

COPIA TI  
NON V'

– strutture geologiche

Componente geomorfologica

– crinali, assi collinari

– versanti

– fondivalle

– pianure

– morfologie carsiche

– coste

– grotte e altre cavità naturali

Componente geopedologica

– suoli

Componente idrologica

– corsi d'acqua

– laghi

– acquiferi

– falde idriche

– sorgenti termali e non

– pozzi

Componente paleontologica

– depositi fossiliferi di vertebrati

– depositi fossiliferi di invertebrati

– depositi fossiliferi di vegetali.

1.2. sottosistema biotico: interessa la vegetazione e le zoocenosi ad essa connesse e i biotopi di rilevante interesse floristico, vegetazionale e faunistico. (V. carte tematiche sistema naturale). È costituito dalle seguenti componenti:

a) vegetazione

vegetazione forestale

– formazioni a prevalenza di *Fagus sylvatica*

– formazioni a prevalenza di *Querce caducifoglie mesofile*

– formazioni a prevalenza di *Pinus laricio*

– formazioni a prevalenza di *Querce caducifoglie termofile*

– formazioni a prevalenza di *Quercus ilex*

– formazioni a prevalenza di *Quercus suber*

– formazioni a prevalenza di *Pinus halepensis*

vegetazione di macchia e arbusteti

COPIA TI  
NON V

- macchie di sclerofille sempreverdi
- boscaglie degradate ed arbusteti
- arbusteti spinosi alto-montani
- vegetazione di gariga e praterie
- formazioni delle garighe e delle praterie termo-xerofile
- formazioni delle praterie meso-xerofile
- formazioni pioniere delle colate laviche dell'Etna
- vegetazione rupestre
- formazioni casmofitiche mesofile
- formazioni casmofitiche
- vegetazione dei corsi d'acqua
- formazioni alveo-ripariali
- vegetazione lacustre e palustre
- formazioni igro-idrofitiche dei laghi
- vegetazione delle lagune salmastre
- formazioni sommerse ed emerse dal bordo
- vegetazione costiera
- formazioni delle dune sabbiose
- formazioni delle coste rocciose
- vegetazione infestante e sinantropica
- coltivi con vegetazione infestante
- aree edificate e urbanizzate
- formazioni forestali artificiali
- popolamenti forestali artificiali a Conifere
- popolamenti forestali artificiali a Latifoglie
- formazioni forestali artificiali miste
- b) siti di rilevante interesse paesaggistico-ambientale
- siti comprendenti habitat costieri, formazioni di vegetazione alofitica, dune marittime
- siti comprendenti habitat d'acqua dolce
- siti comprendenti habitat di lande e perticaie temperate e sclerofille
- siti comprendenti habitat delle formazioni erbose naturali e seminaturali
- siti comprendenti habitat di torbiera
- siti comprendenti habitat rocciosi e habitat di cavità naturali
- siti comprendenti habitat di foresta.

## 2. sistema antropico

COPIA TI  
NON V'



2.1. sottosistema agricolo forestale. Paesaggio agrario: concerne i fattori di natura biotica e abiotica che si relazionano nel sostenere la produzione agraria, zootecnica e forestale. (V. carte tematiche sistema antropico). È costituito dalle seguenti componenti:

paesaggio delle colture erbacee

– seminativo semplice

– seminativo irriguo

– pascoli permanenti

– pascoli avvicendati

– foraggiere

– colture ortive

paesaggio dei seminativi arborati

paesaggio delle colture arboree

– oliveto

– mandorleto

– nocciolo

– pistacchieto

– frutteto

– legnose agrarie miste

– associazioni di olivo con altra legnosa

– fichidindieto

paesaggio del vigneto

paesaggio dell'agrumeto

paesaggio dei mosaici culturali

– sistemi colturali e particellari complessi

– seminativo associato a vigneto

paesaggio delle colture in serra.

2.2. sottosistema insediativo: comprende i sistemi urbano-territoriali, socioeconomici, istituzionali, culturali, le loro relazioni funzionali e gerarchiche e processi sociali di produzione e fruizione del paesaggio. (V. carte tematiche sistema antropico). È costituito dalle seguenti componenti:

componenti archeologiche

– aree complesse

– aree complesse di entità minore

– insediamenti

COPIA TI  
NON V

- manufatti isolati
  - manufatti per l'acqua
  - aree di interesse storico-archeologico
  - viabilità
  - aree delle strutture marine, sottomarine e relitti
  - aree dei resti paleontologici e paleontologici e delle tracce paleotettoniche
  - aree delle grandi battaglie dell'antichità
- componenti storico culturali
- centri storici
  - nuclei storici
  - centri storici abbandonati
  - beni isolati (architettura militare, religiosa, residenziale, produttiva, attrezzature e servizi)
  - viabilità storica
  - paesaggio della percezione, siti, quadri e percorsi panoramici

#### **Art. 5**

##### *Articolazione in Paesaggi Locali*

Paesaggio Locale viene definita una porzione di territorio caratterizzata da specifici sistemi di relazioni ecologiche, percettive, storiche, culturali e funzionali, tra componenti eterogenee che le conferiscono immagine di identità distinte e riconoscibili.

I Paesaggi Locali costituiscono, quindi, ambiti paesaggisticamente identitari nei quali fattori ecologici e culturali interagiscono per la definizione di specificità, valori, emergenze.

Il Piano Paesaggistico suddivide il territorio degli Ambiti 14 e 17 ricadenti nella provincia Siracusa in Paesaggi Locali, individuati, così come previsto dal comma 2 dell'art. 135 del Codice, sulla base delle caratteristiche naturali e culturali del paesaggio. I Paesaggi Locali costituiscono il riferimento per gli indirizzi programmatici e le direttive la cui efficacia è disciplinata dall'art. 6 delle presenti Norme di Attuazione.

I Paesaggi Locali individuati sono:

- Paesaggio locale 01 - Seminativi e agrumeti della piana del Gornalunga
- Paesaggio locale 02 - Propaggini Meridionali della Piana di Catania
- Paesaggio locale 03 - Colline di Primosole e Piana di Agnone
- Paesaggio locale 04 - Agrumeti di Lentini, Carlentini e Francoforte
- Paesaggio locale 05 - Alti Iblei

COPIA TI  
NON V'

- Paesaggio locale 06 – Balza di Agnone, monte Tauro ed entroterra megarese
- Paesaggio locale 07 – Pianura costiera megarese e Aree Industriali
- Paesaggio locale 08 - Monti Climiti
- Paesaggio locale 09 - Bassa valle dell’Anapo
- Paesaggio locale 10 - Balza costiera urbanizzata di Siracusa
- Paesaggio locale 11 - Valle del Tellaro
- Paesaggio locale 12 - Tavolato degli Iblei meridionale e settentrionale
- Paesaggio locale 13 – Pianura costiera centrale
- Paesaggio locale 14 – Tavolato di Rosolini
- Paesaggio locale 15 – Colline argillose di Noto
- Paesaggio locale 16 – Pianura alluvionale del Tellaro
- Paesaggio locale 17 – Bassi Iblei
- Paesaggio locale 18 - Costa di Eloro e pantani di Vendicari
- Paesaggio locale 19 - Pantani meridionali

Nei Paesaggi locali, articolati in funzione dei valori e degli obiettivi di cui all’art. 135 del Codice, i Beni paesaggistici di cui agli artt. 136 e 142 del Codice, nonché ulteriori immobili e aree individuate ai sensi della lett. c) dell’art.134 dello stesso Codice, sono sottoposti alle forme di tutela di cui al successivo art.20.

#### **Art. 6**

##### *Efficacia del Piano Paesaggistico*

Il Piano Paesaggistico si articola secondo norme di *carattere prescrittivo* o di *indirizzo*.

- a) Nei territori dichiarati di pubblico interesse ai sensi e per gli effetti degli artt. 136 e 142 del Codice nonché negli ulteriori immobili e aree individuati dal Piano Paesaggistico, ai sensi della lett. c) dell’art.134 del medesimo Codice, le norme del Piano Paesaggistico hanno carattere prescrittivo. In questi territori, i piani urbanistici e territoriali, i regolamenti delle aree naturali protette di cui all’art.6 della L.R. n.98/81, fatte salve eventuali norme più restrittive, i piani di uso delle aree naturali protette, nonché tutti gli atti aventi carattere di programmazione sul territorio degli Ambiti 14 e 17 ricadenti nella provincia di Siracusa sono tenuti a recepire la normativa del Piano Paesaggistico.

La normativa ha diretta efficacia nei confronti di tutti i soggetti pubblici e privati che intraprendono opere suscettibili di produrre alterazione dello stato dei luoghi con le limitazioni di cui all’art. 149 del Codice. Tali opere sono sottoposte alle procedure di cui all’art. 146 del Codice, ed alle disposizioni di cui al D.P.R. n. 31 del 13/2/2017 e relativi

COPIA TI  
NON V'

elenchi, concernenti gli interventi e/o le opere per le quali non è richiesta l'autorizzazione paesaggistica o la stessa è richiesta in forma semplificata.

Nelle aree di cui alla lett. a) la Soprintendenza ai Beni Culturali ed Ambientali fonda, mediante il Piano Paesaggistico, l'azione di tutela paesaggistico-ambientale e i provvedimenti in cui essa si concreta.

Non sono di interesse paesaggistico ai sensi dell'art. 142 del Codice, ancorché come tali rappresentate nelle cartografie di Piano, le aree che alla data del 6 settembre 1985:

- a) erano delimitate negli strumenti urbanistici, ai sensi del decreto ministeriale 2 aprile 1968, n. 1444, come zone territoriali omogenee A e B;
- b) erano delimitate negli strumenti urbanistici, ai sensi del decreto ministeriale 2 aprile 1968, n. 1444, come zone territoriali omogenee diverse dalle zone A e B, limitatamente alle parti di esse ricomprese, ed erano ricomprese in piani pluriennali di attuazione, a condizione che le relative previsioni siano state concretamente realizzate;
- c) nei comuni sprovvisti di tali strumenti, ricadevano nei centri edificati perimetrati ai sensi dell'articolo 18 della legge 22 ottobre 1971, n. 865.

Per queste aree il Piano vale non come quale strumento prescrittivo bensì di indirizzo programmatico.

- b) Nei territori non soggetti a tutela ai sensi e per gli effetti delle leggi sopracitate, il Piano Paesaggistico vale quale strumento propositivo, di orientamento, di indirizzo e di conoscenza per la pianificazione territoriale urbanistica di livello regionale e sub regionale, per la pianificazione urbanistica comunale e per tutti gli altri atti aventi carattere di programmazione sul territorio degli Ambiti 14 e 17 ricadenti nella provincia Siracusa.

Sia le prescrizioni che gli indirizzi programmatici e pianificatori contenuti nel Piano Paesaggistico dovranno essere assunti come riferimento prioritario per la pianificazione provinciale e locale, che dovrà adeguarsi alle previsioni del Piano Paesaggistico, apportando agli strumenti urbanistici, entro 24 mesi dalla data di pubblicazione sulla G.U.R.S. del decreto di approvazione del presente Piano, ai sensi dell'articolo 145, comma 4, del Codice, le modifiche necessarie per renderli coerenti e rispondenti al Piano Paesaggistico.

COPIA TI  
NON V'

**Art. 7***Sistema informativo e valutativo*

Il Piano Paesaggistico, al fine di garantire la compatibilità e la coerenza di ogni azione trasformativa del territorio degli Ambiti 14 e 17 ricadenti nella provincia di Siracusa con le esigenze di tutela del patrimonio culturale ed ambientale, si avvale di un Sistema Informativo appositamente costituito. Tale sistema, realizzato in coerenza con il Sistema Informativo Territoriale Regionale e nel quale confluirà, ha lo scopo di:

- raccogliere, coordinare e rendere accessibili le informazioni utili alla gestione dei beni culturali ed ambientali, raccordandosi allo scopo con sistemi informativi di altri settori;
- assicurare il continuo arricchimento e aggiornamento della conoscenza, anche in rapporto coi sistemi di monitoraggio attivati;
- consentire l'omogeneizzazione e la confrontabilità delle informazioni elaborate dai soggetti operanti sul territorio;
- favorire gli scambi informativi tra i diversi centri di raccolta ed elaborazione dati all'interno della Regione e con i centri di livello nazionale ed internazionale.

Il Sistema Informativo è integrato da un Sistema Valutativo che mira a rendere il più possibile trasparenti e confrontabili le proposte di tutela e di intervento comunque incidenti sul patrimonio culturale ed ambientale.

I piani urbanistici e territoriali, i piani e i programmi di settore nonché i progetti di intervento soggetti a valutazione preventiva di impatto ambientale, nella misura in cui incidono sui beni culturali e ambientali ricadenti negli Ambiti 14 e 17, debbono fare esplicito riferimento, per tali aspetti, anche al suddetto sistema informativo e valutativo.

**Art. 8***Elementi del Piano Paesaggistico*

Il Piano Paesaggistico degli Ambiti 14 e 17 ricadenti nella provincia Siracusa si compone dei seguenti elaborati, facenti tutti parte integrante e sostanziale del Piano stesso:

Elenco Elaborati:

a) relazione generale;

b) cartografia:

Analisi tematiche: Sistema naturale (Scala 1: 75.000)

1. Geologia
2. Aree ed elementi geomorfologici, idrologia
3. Vegetazione reale

4. Vegetazione potenziale
5. Quadro conoscitivo delle aree di rilevante interesse paesaggistico ambientale (biotopi)
6. Precipitazioni medie annuali
7. Temperature medie annuali

Analisi tematiche: Sistema naturale (Scala 1:50.000)

- 3.1 Vegetazione reale
- 3.2 Vegetazione reale
- 3.3 Vegetazione reale

Analisi tematiche: Sistema naturale (varie scale di stampa)

- 5.1 Quadro conoscitivo delle aree di rilevante interesse paesaggistico ambientale  
Biotopo Capo Campolato
- 5.2 Quadro conoscitivo delle aree di rilevante interesse paesaggistico ambientale  
Biotopo Foce Fiume di Noto
- 5.3 Quadro conoscitivo delle aree di rilevante interesse paesaggistico ambientale  
Biotopo Monte Lauro
- 5.4 Quadro conoscitivo delle aree di rilevante interesse paesaggistico ambientale  
Biotopo Fiume Anapo – Pantalica
- 5.5 Quadro conoscitivo delle aree di rilevante interesse paesaggistico ambientale  
Biotopo Cava Stura, Contessa, Giorgia
- 5.6 Quadro conoscitivo delle aree di rilevante interesse paesaggistico ambientale  
Biotopo Fiume Tellaro
- 5.7 Quadro conoscitivo delle aree di rilevante interesse paesaggistico ambientale  
Biotopo Vendicari
- 5.8 Quadro conoscitivo delle aree di rilevante interesse paesaggistico ambientale  
Biotopo Pantano Morchella
- 5.9 Quadro conoscitivo delle aree di rilevante interesse paesaggistico ambientale  
Biotopo Isola di Capo Passero
- 5.10 Quadro conoscitivo delle aree di rilevante interesse paesaggistico ambientale  
Biotopo Monti Climiti
- 5.11 Quadro conoscitivo delle aree di rilevante interesse paesaggistico ambientale  
Biotopo Torrente Prainito
- 5.12 Quadro conoscitivo delle aree di rilevante interesse paesaggistico ambientale  
Biotopo Capo Murro di Porco

- 5.13 Quadro conoscitivo delle aree di rilevante interesse paesaggistico ambientale  
Biotopo Fiume Ciane, Saline, Pantanelli
- 5.14 Quadro conoscitivo delle aree di rilevante interesse paesaggistico ambientale  
Biotopo Cava Grande
- 5.15 Quadro conoscitivo delle aree di rilevante interesse paesaggistico ambientale  
Biotopo Corso del Fiume Cavadonna
- 5.16 Quadro conoscitivo delle aree di rilevante interesse paesaggistico ambientale  
Biotopo Saline di Magnisi e Biggemi
- 5.17 Quadro conoscitivo delle aree di rilevante interesse paesaggistico ambientale  
Biotopo Penisola di Magnesi
- 5.18 Quadro conoscitivo delle aree di rilevante interesse paesaggistico ambientale  
Biotopo Corso e Foce del fiume Cassibile
- 5.19 Quadro conoscitivo delle aree di rilevante interesse paesaggistico ambientale  
Biotopo Manghisi
- 5.20 Quadro conoscitivo delle aree di rilevante interesse paesaggistico ambientale  
Biotopo Isola delle Correnti
- 5.21 Quadro conoscitivo delle aree di rilevante interesse paesaggistico ambientale  
Biotopo Bosco Pisano
- 5.22 Quadro conoscitivo delle aree di rilevante interesse paesaggistico ambientale  
Biotopo Grotta Monello
- 5.23 Quadro conoscitivo delle aree di rilevante interesse paesaggistico ambientale  
Biotopo Grotta Palombara
- 5.24 Quadro conoscitivo delle aree di rilevante interesse paesaggistico ambientale  
Biotopo Torrente Tellesimo
- 5.25 Quadro conoscitivo delle aree di rilevante interesse paesaggistico ambientale  
Biotopo Invaso Lentini
- 5.26 Quadro conoscitivo delle aree di rilevante interesse paesaggistico ambientale  
Biotopo Pinete – Tellaro
- 5.27 Quadro conoscitivo delle aree di rilevante interesse paesaggistico ambientale  
Biotopo Cozzo Ogliastri - Villasmundo Alfio
- 5.28 Quadro conoscitivo delle aree di rilevante interesse paesaggistico ambientale  
Biotopo Pantano Cuba
- 5.29 Quadro conoscitivo delle aree di rilevante interesse paesaggistico ambientale  
Pantano Baronello, P. Ponterio, Costa dell'Ambra
- 5.30 Quadro conoscitivo delle aree di rilevante interesse paesaggistico ambientale  
Biotopo Buscami

5.31 Quadro conoscitivo delle aree di rilevante interesse paesaggistico ambientale  
Biotopo Casa Sant'Andrea

5.32 Quadro conoscitivo delle aree di rilevante interesse paesaggistico ambientale  
Biotopo Pinete Monte Renna

Analisi tematiche: Sistema antropico (Scala 1:75.000)

8. Uso del suolo
10. Centri e Nuclei storici
11. Percorsi panoramici e intervisibilità costiera
12. Infrastrutture
13. Sistemi e trame insediative
14. Sistemi insediativi: densità territoriale
15. Sistemi insediativi: modalità di occupazione delle abitazioni
16. Crescita urbana
17. Mosaico degli strumenti urbanistici
18. Vincoli territoriali

Analisi tematiche: Sistema antropico (Scala 1:25.000)

9. Sistema storico-culturale (sezioni 9.1, 9.2, 9.3, 9.4, 9.5, 9.6, 9.7, 9.8, 9.9, 9.10)

Analisi tematiche: Sistema antropico (Scala 1:5.000)

- 10.1 Centri e Nuclei storici (*Augusta, Avola, Buccheri, Buscemi, Canicattini Bagni, Carlentini, Cassaro, Ferla*)
- 10.2 Centri e Nuclei storici (*Floridia, Francofonte, Lentini, Melilli, Noto, Pachino, Palazzolo Acreide, Portopalo*)
- 10.3 Centri e Nuclei storici (*Priolo, Rosolini, Siracusa, Solarino, Sortino*)
- 10.4 Centri e Nuclei storici (*Nuclei*)

Sintesi interpretative (Scala 1:75.000)

19. Valore geomorfologico
20. Valore paesaggio agrario
21. Valore paesaggistico
22. Valori della percezione del paesaggio
23. Dinamiche di trasformazione del paesaggio: Fattori di rischio antropico
24. Dinamiche di trasformazione del paesaggio: vulnerabilità
25. Perimetri e pertinenze percettive dei centri storici
26. Paesaggi locali

Tavole di piano (scala 1:25.000)

COPIA TI  
NON V'



27. Carta delle componenti del paesaggio (sezioni 27.1, 27.2, 27.3, 27.4, 27.5, 27.6, 27.7, 27.8)
28. Carta dei beni paesaggistici (sezioni 28.1, 28.2, 28.3, 28.4, 28.5, 28.6, 28.7, 28.8)
29. Carta dei regimi normativi (sezioni 29.1, 29.2, 29.3, 29.4, 29.5, 29.6, 29.7, 29.8).

c) norme di attuazione

d) allegati

Schede biotopi

Schede geotopi (grotte)

Schede beni archeologici

Schede centri storici

Schede beni isolati

Schede paesaggi locali

## Art. 9

### *Approvazione del Piano Paesaggistico*

#### *a) adozione del Piano Paesaggistico*

Sentito l'Osservatorio Regionale per la qualità del Paesaggio, su disposizione dell'Assessore ai BB.CC. e I.S. viene curata dalla Soprintendenza ai Beni Culturali e Ambientali la pubblicazione del Piano Paesaggistico per un periodo di novanta giorni consecutivi all'albo pretorio di tutti i Comuni interessati dal medesimo Piano, con l'indicazione della sede presso cui chiunque può prendere visione dei relativi elaborati. Entro gli ulteriori trenta giorni, decorrenti dall'avvenuto deposito, chiunque può presentare osservazioni indirizzate alla Soprintendenza ai Beni culturali ed Ambientali e/o all'Assessorato Regionale dei Beni Culturali e dell'Identità Siciliana.

A fare data dalla pubblicazione del Piano secondo le suddette procedure non sono consentiti per gli immobili o nelle aree degli Ambiti 14 e 17 ricadenti nella provincia di Siracusa definiti dall'art.134 del Codice interventi in contrasto con le prescrizioni di tutela per essi previsti nel Piano stesso.

#### *b) approvazione del Piano Paesaggistico*

Trascorso tale termine, sentito in ordine alle osservazioni l'Osservatorio Regionale per la qualità del Paesaggio – cui si attesta altresì la valutazione di conformità del Piano con i dettati dell'art.143 del Codice - l'Assessore Regionale dei Beni Culturali e dell'Identità Siciliana approva con apposito provvedimento e in via definitiva il Piano Paesaggistico.

COPIA TI  
NON V'

## TITOLO II NORME PER COMPONENTI

### Art. 10

#### *Applicazione*

Le norme di cui al presente Titolo si applicano, qualora non siano introdotte prescrizioni più restrittive nel quadro del successivo TITOLO III.

### CAPO I

#### **Sistema naturale - Sottosistema abiotico**

### Art. 11

#### *Geologia, geomorfologia e idrologia*

#### A) Indirizzi generali

La conoscenza dei caratteri litostrutturali, geomorfologici ed idrogeologici costituisce la base della pianificazione paesaggistica in quanto essi hanno condizionato e tuttora condizionano l'evoluzione del paesaggio. La conoscenza sistematica di tali caratteri concorre alla tutela e alla conservazione del paesaggio, oltre che alla difesa del suolo e delle sue risorse. L'analisi fisica del territorio è finalizzata non solo ad identificare la geomorfologia del paesaggio attuale, ma anche i suoi caratteri di rarità e pregio che concorrono alla definizione dell'identità culturale del territorio ed in tale accezione divengono elementi strutturanti del paesaggio.

Essa si è attuata attraverso:

- a) analisi del territorio in esame finalizzato alla ricerca delle emergenze abiotiche;
- b) individuazione delle emergenze geologiche e geomorfologiche;
- c) valutazione scientifica del loro significato e ruolo sia dal punto di vista naturalistico che didattico e scientifico;
- d) valutazione rispetto all'ambiente antropizzato;
- e) valutazione della rilevanza sociale di prospettive di recupero paesaggistico-ambientale.

Gli obiettivi di tutela sono rivolti alle singolarità geologiche, alle formazioni paleontologiche, ai valori scenici e panoramici propri degli elementi fisici del paesaggio, ai processi naturali, agli equilibri idraulici, idrogeologici ed ecologici. Per tali elementi emergenti sotto il profilo della valenza morfologica, geologica, naturalistica e dell'interesse scientifico-didattico gli indirizzi sono rivolti prevalentemente alla loro tutela dinamica, in relazione alla loro valenza percettiva, testimoniale, didattica e scientifica.

COPIA TI  
NON V'

Nel corso del processo valutativo sono stati impiegati i seguenti criteri di valutazione, previa definizione di importanza a scala internazionale, nazionale, regionale e locale:

- rarità e condizioni di conservazione;
- rappresentatività;
- valore storico, scientifico;
- accessibilità e fruibilità;
- valore scenico;
- vulnerabilità.

Se da un lato va attuata la difesa da fenomeni di rischio geologico e idraulico, con la riduzione, attraverso opportuni interventi, dei rischi che interessano l'ambiente antropico, e in generale il territorio, e, per i nuovi insediamenti e le trasformazioni del territorio, vanno privilegiate zone in cui sono assenti o ridotti i rischi idrogeologici, è necessario che gli interventi di presidio idrogeologico rispettino criteri di inserimento paesaggistico-ambientale, al fine di evitare le opere di grande impatto paesaggistico-percettivo e ambientale che talvolta sono state realizzate in passato. Al contrario, ripristinare le condizioni naturali di versanti o corsi d'acqua che hanno perso i loro caratteri di qualità paesaggistica, o sostituire le opere realizzate in passato, che spesso costituiscono dei veri detrattori paesaggistici, con interventi più rispettosi dei valori ambientali, impiegando materiali più compatibili e tecniche più evolute dal punto di vista ambientale rappresenta il fondamentale obiettivo della progettazione ambientale. In quest'ottica va promosso il recupero ambientale e la rinaturalizzazione di aree degradate, ivi incluse le numerose cave dismesse.

#### B) Norme di attuazione

In particolare, con riferimento alle componenti prima individuate, si definiscono le seguenti norme:

##### a) *Componente geologica: litologia, tettonica, strutture geologiche.*

Sono oggetto di attenzione e di tutela, anche ai fini della fruibilità didattica e culturale:

- le aree di affioramento di serie stratigrafiche delle formazioni geologiche di interesse presenti;
- le aree ove sono presenti sezioni con particolari strutture sedimentarie;
- cave e miniere dismesse con rilevanti caratteri di rarità geologica, valore scientifico, fruibilità didattica e bellezza paesaggistica;
- strutture tettoniche particolarmente significative;

COPIA TI  
NON V'

- depositi minerali che rivestono interesse scientifico;
- litotipi di particolare interesse scientifico.

I suddetti beni, rappresentati nella relativa cartografia del Piano, si configurano quali elementi qualificanti nella percezione del paesaggio. Essi, ove non già ricadenti all'interno di aree sottoposte a tutela ai sensi degli artt. 136 e 142 del Codice, nei casi di riconosciuta particolare rilevanza, sono classificati come beni paesaggistici di cui all'art. 134, lett. c), la cui individuazione e perimetrazione è descritta al successivo Titolo III.

In dette aree e siti individuati, non sono consentiti interventi suscettibili di alterare i caratteri paesaggistici e ambientali, nonché i valori ed i contenuti specifici dei siti stessi. I progetti delle opere da realizzare, quando compatibili con le limitazioni di cui sopra e con eventuali ulteriori limitazioni di cui alla normativa dei singoli Paesaggi Locali di cui al Titolo III, impartita nel rispetto dell'art. 20 delle presenti norme, sono soggetti ad autorizzazione da parte della Soprintendenza ai Beni Culturali e Ambientali con le procedure di cui all'art. 146 del Codice.

I geositi, definiti come zona di singolarità geologica risorsa essenziale dello sviluppo economico e scientifico, ma anche habitat, paesaggio, elemento di geodiversità, di conoscenza della dinamica e del passato della Terra, memoria dell'evoluzione biologica e della vita dell'uomo sono stati individuati nelle relative tavole del Piano. Essi sono soggetti al regime della conservazione, pertanto tutti i possibili interventi da realizzare, quando compatibile con le limitazioni di cui sopra e con eventuali ed ulteriori limitazioni di cui alla normativa dei singoli Paesaggi Locali di cui al Titolo III, impartita nel rispetto dell'art. 20 delle presenti norme, sono soggetti ad autorizzazione da parte della Soprintendenza ai Beni Culturali ed Ambientali con la procedura di cui all'art. 146 del Codice.

*b) Componente geomorfologica: crinali, versanti, fondivalle, pianure, morfologie carsiche, coste, ecc.*

Sono oggetto di attenzione e di tutela le seguenti componenti, in ragione del loro carattere specifico dal punto di vista geomorfologico, nonché della loro rilevanza quali elementi strutturanti del paesaggio della percezione:

- 1) forme che segnano la storia morfoevolutiva del territorio;
- 2) località interessate da morfologie tipiche generatesi dall'interazione fra litologia, tettonica e geodinamica esogena, (fondivalle di pregio ambientale, forre, gole, cascate, alvei meandriciformi, catture fluviali, foci fluviali, grotte carsiche e marine, inghiottitoi, doline, dune litorali, falesie e scogliere di interesse naturalistico particolare);

COPIA TI  
NON V

- 3) forme che rivestono particolare importanza paesaggistica (monumenti geologici e/o geomorfologici);
- 4) forme di erosione quali ad esempio le formazioni calanchive più significative e le frane bene individuabili e distinguibili nelle loro parti, quando non rappresentano elementi di criticità o di rischio per aree antropizzate;
- 5) i tratti di costa che presentano valori geologici, naturalistici ed ambientali di notevole interesse paesaggistico.

I suddetti beni, rappresentati nella relativa cartografia del Piano, si configurano quali elementi strutturanti e/o qualificanti nella percezione del paesaggio. Essi, ove non già ricadenti all'interno di aree sottoposte a tutela ai sensi degli artt. 136 e 142 del Codice, nei casi di riconosciuta particolare rilevanza, sono classificati come beni paesaggistici di cui all'art. 134, lett. c), descritti al successivo Titolo III, la cui perimetrazione è rimandata alle tavole di piano.

In dette aree e siti individuati, non sono consentiti interventi suscettibili di alterare i caratteri paesaggistici e ambientali, nonché i valori ed i contenuti specifici dei siti stessi. I progetti delle opere da realizzare, quando compatibili con le limitazioni di cui sopra e con eventuali ulteriori limitazioni di cui alla normativa dei singoli Paesaggi Locali di cui al Titolo III, impartita nel rispetto dell'art. 20 delle presenti norme, sono soggetti ad autorizzazione da parte della Soprintendenza ai Beni Culturali e Ambientali con le procedure di cui all'art. 146 del Codice.

Le aree costiere per una profondità di m 300 dalla battigia, indipendentemente dalle valutazioni di carattere percettivo ed alle conseguenti ulteriori restrizioni di cui al paragrafo successivo, sono beni paesaggistici ai sensi dell'art. 142 lett. a) del Codice; nel rispetto di quanto al successivo art. 20, gli usi consentiti in ciascuna di esse sono definiti, per ciascun Paesaggio Locale, nei relativi articoli di cui al titolo III, con le limitazioni di cui all'art. 15 della L.R. 78/76 e s.m.i.. In particolare, nel caso in cui la compresenza di elementi di particolare qualificazione paesaggistico-percettiva, ambientale e culturale richieda specifiche misure, come nel caso di tratti di costa che presentano valori geologici, naturalistici ed ambientali di notevole interesse paesaggistico le aree sono soggette alle ulteriori prescrizioni di cui ai Livelli 2 e 3 del citato art. 20.

I progetti delle opere da realizzare, quando compatibili con le restrizioni di cui sopra, sono soggetti ad autorizzazione da parte della Soprintendenza ai Beni Culturali e Ambientali con le procedure di cui all'art. 146 del Codice.

COPIA TI  
NON V

c) *Componente idrologica: corsi d'acqua, laghi, acquiferi, falde idriche, sorgenti termali e non, pozzi*

Sono oggetto di attenzione e di tutela le seguenti componenti, in ragione del loro carattere specifico dal punto di vista ambientale, nonché della loro rilevanza quali elementi strutturanti del paesaggio della percezione:

- le acque superficiali (pantani costieri e bivieri, corsi d'acqua ed invasi superficiali); per esse si deve garantire la qualità delle acque; inoltre, per i corsi d'acqua nei quali vengono effettuati prelievi idrici, si deve assicurarne il deflusso minimo vitale.

Sono inoltre oggetto di attenzione e di tutela, in ragione della loro rilevanza per gli assetti idrogeologici e il mantenimento degli equilibri ambientali, le seguenti componenti:

- le acque sotterranee, per garantirne la qualità e la sostenibilità della risorsa, soprattutto per gli acquiferi vulnerabili;
- i punti di emergenza idrica, quali pozzi e sorgenti utilizzati per scopi idropotabili. In generale la tutela dinamica di questi sistemi ambientali va attuata fissando parametri idrogeologici attraverso i quali individuare delle aree di rispetto sufficienti a proteggere l'acquifero cui sorgenti e pozzi fanno capo. Vanno attuate la difesa e la prevenzione dall'inquinamento dei corsi d'acqua e degli acquiferi vulnerabili. Il recupero ed il risanamento ambientale vanno attuati per i corpi idrici degradati anche da opere di presidio idraulico non compatibili con i caratteri paesaggistici e ambientali del territorio, e le falde idriche inquinate, insalinate o depauperate per eccessivo sfruttamento; per il recupero e il risanamento di falde idriche degradate deve prevedersi anche la loro ricarica con il riuso del refluo depurato. Particolare attenzione va riservata al tema delle captazioni idriche, sia vigilando sulle captazioni abusive, sia anche nel corso delle procedure autorizzatorie da parte degli organi competenti, garantendo e verificando la sostenibilità ambientale degli emungimenti previsti in relazione ai caratteri delle falde idriche, soggette oggi a rischi di abbassamento, salinizzazione, ecc. In relazione ai rischi sopraccennati, interventi nel campo urbanistico o di ingegneria civile che comportano consistenti impermeabilizzazioni delle superfici, tendono ad allontanare rapidamente le acque meteoriche, immettendole in canali e condotte, di fatto impoverendo la naturale alimentazione delle falde stesse. In tale ottica va evitata la ulteriore impermeabilizzazione dei suoli, ad esempio per la realizzazione di parcheggi e piazzali soprattutto in aree non urbane; va al contrario prescritta la mitigazione degli impatti, anche su opere esistenti, con ripermabilizzazione delle superfici, opere in verde, ecc.

Ai fini del Piano Paesaggistico vengono considerati soggetti alla tutela di cui all'art. 142 lett. c) del Codice i Fiumi e i Torrenti e le relative fasce di rispetto per una larghezza di 150 m dalle sponde, iscritti negli elenchi previsti dal testo unico delle disposizioni di legge sulle acque ed impianti elettrici, approvato con regio decreto 11 dicembre 1933, n. 1775. Inoltre vengono considerati i Corsi d'acqua e le relative fasce per una larghezza di 150 m dalle sponde, che, ancorché non iscritti nei suddetti elenchi, sono per la loro rilevanza paesaggistica indicati nella relativa tavola di Piano.

Vanno inoltre considerati i laghi, così come individuati nell'elaborato sopraccitato e ai sensi dell'art. 142 lett. b) del Codice le relative fasce di rispetto per una larghezza di 300 m dalle sponde.

In tali aree non è consentito:

- realizzare discariche o altri impianti di smaltimento di rifiuti, abbandonare o scaricare qualsiasi materiale solido o liquido, ad eccezione di quelli provenienti da impianti di depurazione autorizzati;
- eseguire opere comportanti variazione della morfologia delle sponde suscettibili di alterare il regime idraulico, l'equilibrio idrogeologico, il quadro paesaggistico-ambientale eccetto che per motivi legati ad attività di recupero ambientale o manutenzione delle fasce spondali;
- attuare interventi che modifichino il regime, il corso o la composizione delle acque, ad eccezione di quelli da effettuare nell'ambito di progetti finalizzati alla riduzione di rischi per aree urbanizzate, per opere pubbliche o per la pubblica incolumità, redatti sulla base di studi integrati idrologici ed ecologici.
- relativamente ai beni paesaggistici di cui all'art. 142 lett. c) del Codice – Fiumi, Torrenti e Corsi d'acqua - realizzare per i fini di cui sopra opere trasversali o longitudinali con tecniche e materiali non compatibili con l'inserimento paesaggistico-ambientale dei manufatti; sono privilegiate le tecniche di ingegneria ambientale e naturalistica. Vanno in particolare evitati l'impermeabilizzazione e la geometrizzazione dei corsi d'acqua; vanno favoriti la persistenza, l'evoluzione e lo sviluppo, il potenziamento e il restauro ambientale delle formazioni vegetali alveo-ripariali. Nel caso della realizzazione di opere che richiedano la temporanea rimozione di parte di dette formazioni, va prevista la loro ricostituzione con specie vegetali adatte e proprie della vegetazione naturale dei siti e degli ambienti alterati;
- all'interno delle aree di cui all'art. 142 lett. c) del Codice dei Beni Culturali e del Paesaggio – Fiumi, Torrenti e Corsi d'acqua, individuate nel successivo Titolo III con livello di tutela 1 e 2, non sono consentiti interventi edificatori e nuove previsioni

urbanistiche in assenza di autorizzazione del Genio Civile competente per l'assetto idrogeologico sulla base delle indicazioni contenute nel P.A.I. dei territori interessati;

- su tutti i corsi d'acqua individuati dal Piano ai sensi dell'art. 142 lett. c) del Codice dei Beni Culturali e del Paesaggio sono fatti salvi, laddove non siano possibili soluzioni tecniche alternative, singoli casi di opere strategiche di pubblica utilità di livello almeno regionale – consistenti nella realizzazione di infrastrutture come reti per la distribuzione idrica o di energia, reti di comunicazione, reti di trasporto - da sottoporre, comunque, a specifica valutazione caso per caso previo parere dell'Osservatorio regionale per la Qualità del Paesaggio.

Nelle aree di rispetto di 150 m dei corsi d'acqua e di 300 m dei laghi di cui alla presente normativa, nel rispetto di quanto al successivo art. 20, gli usi consentiti in ciascuna di esse sono definiti, per ciascun Ambito Paesaggistico Locale, nei relativi articoli di cui al titolo III, con le limitazioni di cui all'art. 15 della L.R. 78/76 e s.m.i..

I progetti delle opere da realizzare, quando compatibili con le restrizioni di cui sopra, sono soggetti ad autorizzazione da parte della Soprintendenza ai Beni Culturali e Ambientali con le procedure di cui all'art. 146 del Codice.

#### d) *Componente paleontologica*

Sono soggetti a conservazione:

- i siti con depositi fossiliferi di vertebrati;
- i siti con depositi fossiliferi di invertebrati di particolare rarità e interesse;
- i siti con depositi fossiliferi di vegetali di particolare rarità e interesse.

I suddetti beni, rappresentati nella relativa cartografia del Piano, si configurano quali elementi qualificanti nella percezione del paesaggio. Essi, ove non già oggetto di provvedimenti specifici di tutela ai sensi del Titolo I del Codice, e ove non già ricadenti all'interno di aree sottoposte a tutela ai sensi degli artt. 136 e 142 del Codice, nei casi di riconosciuta particolare rilevanza, sono classificati come beni paesaggistici di cui all'art. 134, lett. c), la cui individuazione e perimetrazione è descritta al successivo Titolo III.

In dette aree e siti individuati, non sono consentiti interventi suscettibili di alterare i caratteri paesaggistici e ambientali, nonché i valori ed i contenuti specifici dei siti stessi. I progetti delle opere da realizzare, quando compatibili con le limitazioni di cui sopra e con eventuali ulteriori limitazioni di cui alla normativa dei singoli Paesaggi Locali di cui al Titolo III, impartita nel rispetto dell'art. 20 delle presenti norme, sono soggetti ad autorizzazione da parte della Soprintendenza ai Beni Culturali e Ambientali con le procedure di cui all'art. 146 del Codice.

COPIA TI  
NON V



## CAPO II

### Sistema naturale - Sottosistema biotico

#### Art. 12

##### *Paesaggio vegetale naturale e seminaturale*

#### A) Indirizzi generali

Le componenti del paesaggio vegetale, naturale e di origine antropica, concorrono in maniera altamente significativa alla definizione dei caratteri paesaggistici, ambientali, e culturali, e, come tali, devono essere rispettate e valorizzate sia per quanto concerne i valori più propriamente naturalistici, che per quelli che si esprimono attraverso gli aspetti del verde agricolo tradizionale e ornamentale, che caratterizzano il paesaggio in rilevanti porzioni del territorio. Tenuto conto degli aspetti dinamici ed evolutivi della copertura vegetale, la pianificazione paesaggistica ne promuove la tutela attiva e la valorizzazione, sia nei suoi aspetti naturali che antropogeni. Data la rarefazione delle formazioni boschive, sia naturali che artificiali, queste ultime, ancorché di origine antropica, data la loro prevalente funzione ecologica, di presidio idrogeologico, di caratterizzazione del paesaggio, vengono, ai fini del presente Piano, considerate fra le componenti del paesaggio vegetale, all'interno del sottosistema biotico.

Ai fini del Piano Paesaggistico vengono considerati soggetti alla tutela di cui all'art. 142 lett. g) del Codice le formazioni "boschive", sia di origine naturale che antropica, e la vegetazione ad essa assimilata così come definite dal D.lgs 18 maggio 2001, n. 227 e s.m.i., cui lo stesso Codice e la legislazione regionale fanno riferimento. Per l'individuazione delle relative superfici, il presente Piano fa riferimento all'Inventario Forestale Regionale (approvato con delibera di Giunta del 10.01.2012), redatto dal Comando del Corpo Forestale della Regione Siciliana ai sensi dell'art. 5 della L.R. 16/1996 e s. m. i.

La Carta forestale regionale di cui al predetto inventario, redatta ai sensi del citato D.lgs 227/2001 e pubblicata sul S.I.T.R. della Regione Siciliana, nonché il Catasto degli incendi boschivi contenente l'elenco delle particelle percorse dal fuoco, rappresentano il riferimento per la individuazione dei Beni paesaggistici di cui all'art. 142 lett) g del Codice dei Beni Culturali e del Paesaggio, tenuto conto degli aggiornamenti periodici, nonché dell'esito delle verifiche effettuate dall'Amministrazione Forestale, o per effetto di verificazioni disposte in sede giurisdizionale, che acquistano efficacia all'atto delle verifiche stesse che comportano la modifica della cartografia di Piano senza obbligo di nuova pubblicazione ai sensi dell'art. 139 del Codice.

Sono altresì soggette all'autorizzazione di cui all'art. 146 del Codice le fasce di rispetto boschive, così come previsto all'art.10 della L.R. 16/1996, secondo i criteri di individuazione e prescrizione indicati dalla medesima legge regionale e dalle successive modifiche ed integrazioni. Qualora le suddette fasce di rispetto ricadono in aree tutelate ai sensi dell'art.134 del Codice, prevalgono le norme e le prescrizioni più restrittive.

Per la definizione della rilevanza delle formazioni vegetali ai fini del presente Piano, sono stati adottati i seguenti criteri di valutazione:

a) *per la vegetazione forestale, le formazioni arbustive, la vegetazione di gariga e praterie:*

- interesse scientifico ed ecologico, valutati in base alla esclusività, rarità, importanza testimoniale e didattica, criticità degli elementi della flora e delle formazioni vegetali;
- interesse ai fini della conservazione del suolo e degli equilibri ecologici, in base alla stabilità, livello di maturità e complessità delle fitocenosi, distanza dalle condizioni climatiche, dinamica evolutiva;
- interesse paesaggistico e percettivo, sia sulla base della caratterizzazione del paesaggio naturale ed antropico, sia in relazione alla fruibilità ed uso sociale delle aree boscate;
- interesse legato alla rilevanza delle formazioni per i caratteri di struttura, composizione, dislocazione e disposizione sul territorio per la costituzione di una rete ecologica regionale.

b) *per la vegetazione rupestre, la vegetazione lacustre e palustre, la vegetazione delle lagune salmastre, la vegetazione costiera:*

- interesse scientifico ed ecologico, valutati in base alla esclusività, rarità, importanza testimoniale e didattica, criticità degli elementi della flora e delle formazioni vegetali;
- interesse legato alla rilevanza della formazione per i caratteri di struttura, composizione, dislocazione e disposizione sul territorio per la costituzione di una rete ecologica regionale.

c) *per la vegetazione dei corsi d'acqua:*

- interesse scientifico ed ecologico, valutati in base alla esclusività, rarità, importanza testimoniale e didattica, criticità degli elementi della flora e delle formazioni vegetali;
- interesse paesaggistico e percettivo, sia sulla base della caratterizzazione del paesaggio naturale e antropico, sia in relazione alla fruibilità e uso sociale delle aree boscate, e delle formazioni vegetali anche non forestali di interesse naturalistico;

- interesse legato alla rilevanza della formazione per i caratteri di struttura, composizione, dislocazione e disposizione sul territorio per la costituzione di una rete ecologica regionale.

d) *per i boschi artificiali:*

- interesse paesaggistico e percettivo, sia sulla base della caratterizzazione del paesaggio naturale e antropico, sia in relazione alla fruibilità e uso sociale delle aree boscate, che alla prossimità/contiguità alle aree urbane;
- interesse ai fini della conservazione del suolo;
- interesse legato alla rilevanza della formazione per i caratteri di struttura, composizione, dislocazione e disposizione sul territorio per la costituzione di una rete ecologica regionale.

B) Norme di attuazione

- a) per la vegetazione forestale: l'obiettivo è quello della conservazione orientata e del miglioramento dei complessi boscati interpretati nella loro composizione, strutturazione e stratificazione caratteristiche: i boschi naturali devono essere mantenuti nel migliore stato di conservazione colturale; gli interventi devono tendere alla conservazione ed alla ricostituzione della vegetazione climacica, favorendo la diffusione delle specie tipiche locali e, ove possibile, la conversione dei cedui in cedui composti ed in boschi d'alto fusto.

Fatti salvi singoli casi di opere di interesse pubblico da sottoporre a specifica autorizzazione paesaggistica e comportanti comunque misure di compensazione degli impatti sulla vegetazione (ad esempio: realizzazione di infrastrutture, reti idriche, elettriche, interventi strettamente connessi con l'uso sociale del bosco per la fruizione pubblica, ecc.), non sono compatibili con gli indirizzi della pianificazione paesaggistica interventi edificatori all'interno delle aree boscate.

Sono compatibili:

- i tagli colturali, qualora autorizzati dagli organi competenti e su fondi regolarmente soggetti ad utilizzazione; nei boschi cedui che abbiano superato i normali turni produttivi sono ammessi esclusivamente tagli di conversione all'alto fusto. Si dovrà evitare in ogni caso la pratica del taglio raso;
- la forestazione con specie autoctone coerenti con i caratteri fitogeografici del territorio interessato;
- la rinaturazione con specie pioniere di aree denudate o degradate prossime o interne ai complessi boscati;

COPIA TI  
NON V'

- le opere finalizzate ai servizi antincendio e quelle finalizzate alla forestazione ed alla rinaturazione, inclusa la realizzazione di vivai forestali e relative infrastrutture in aree aperte o denudate;
- le opere di conservazione e restauro ambientale, inclusi gli interventi dendrochirurgici per gli esemplari di maggiore pregio ed età e gli esemplari isolati con carattere di monumentalità, le bonifiche dai parassiti animali e vegetali, ecc.;
- le opere volte al miglioramento della fruizione pubblica delle aree boscate, qualora compatibili con i caratteri ambientali a paesaggistici dei complessi, che non comportino alterazioni a carico dalla copertura vegetale;
- le attività silvo-pastorali tradizionali e regolarmente praticate che non alterino permanentemente lo stato dei luoghi e l'assetto idrogeologico, qualora non diversamente stabilito da piani, regolamenti e determinazioni di Parchi e Riserve, Amministrazione forestale, Piani agricolo-forestali adottati in sede comunale, allo scopo di preservare la dinamica e i processi di rinnovazione delle comunità forestali.

I boschi individuati nelle tavole di piano sono beni paesaggistici ai sensi della lett. g) dell'art. 142 del Codice. Al loro interno non è consentita l'edificazione;

- b) per la vegetazione di macchia (formazioni ad arbusti sclerofilli termofili): l'obiettivo è quello della conservazione, dell'incremento ed evoluzione dei complessi di "macchia" primaria e secondaria, interpretati nella loro composizione, strutturazione e stratificazione caratteristiche; per i fini suddetti, negli indirizzi della pianificazione le macchie si assimilano alle formazioni forestali naturali; gli interventi devono tendere alla conservazione e alla ricostituzione della vegetazione climacica, favorendo la diffusione delle specie tipiche locali e la creazione di consorzi stabili.

Le aree di macchia individuate nelle tavole di piano sono beni paesaggistici ai sensi della lett. g) dell'art. 142 del Codice. Al loro interno, fatti salvi singoli casi di opere di interesse pubblico da sottoporre a specifica autorizzazione paesaggistica e comportanti comunque misure di compensazione degli impatti sulla vegetazione (ad esempio realizzazione di infrastrutture: reti idriche, elettriche, ecc.) non è consentita l'edificazione.

Sono compatibili:

- la forestazione con specie autoctone in coerenza con i caratteri fitogeografici del territorio interessato, la rinaturazione con specie pioniere di aree denudate o degradate prossime o interne alle aree di macchia, le opere finalizzate ai servizi

COPIA TI  
NON V'

antincendio e quelle finalizzate alla forestazione e alla rinaturazione, le opere di conservazione e restauro ambientale;

- c) per la vegetazione di gariga, praterie e arbusteti: l'obiettivo è quello della conservazione orientata, del consolidamento, della gestione degli usi produttivi con criteri di compatibilità ambientale, in relazione sia ai contenuti vegetazionali del territorio che alle caratteristiche dei siti. In particolare, per i territori non vocati alle attività agricolo-zootecniche coperti da formazioni evolute o stabilizzate, insistenti su emergenze geomorfologiche di interesse paesaggistico, territori soggetti a vincoli paesaggistici, territori costieri, aree all'interno di Parchi, Riserve e aree archeologiche, l'indirizzo prevalente è quello della conservazione orientata e del restauro ambientale.

Sono compatibili con tale indirizzo: la rinaturazione con specie autoctone in coerenza con i caratteri fitogeografici del territorio interessato e con specie pioniere di aree denudate o degradate, particolarmente quando prossime o interne alle aree protette, alle aree di macchia e alle aree boscate e tali da essere rilevanti ai fini della costituzione di una rete ecologica regionale, le opere e le infrastrutture finalizzate ai servizi antincendio e quelle finalizzate e alla rinaturazione, le opere di conservazione e restauro ambientale.

Per i territori appartenenti ad incolti, boscaglie degradate, pascoli, pascoli arbustati, coltivi recentemente abbandonati, l'indirizzo prevalente è quello del controllo della dinamica degli usi agricolo e zootecnico, della trasformazione e dell'insediamento.

Sono compatibili con tali indirizzi, oltre agli interventi sopra citati, anche le attività agro-silvo-pastorali tradizionali e le pratiche di miglioramento fondiario, inclusi i programmi di miglioramento dei pascoli, qualora non diversamente stabilito da piani, previsioni e regolamenti di Parchi e Riserve, Amministrazione forestale, Piani agricolo-forestali adottati in sede comunale; è inoltre compatibile l'edificazione nel rispetto delle normative previste dai vigenti strumenti urbanistici comunali, previa valutazione della qualità percettiva e paesaggistico-ambientale delle opere progettate.

Sono consentite l'edificazione e le trasformazioni urbanistiche previste dagli strumenti urbanistici comunali, se compatibili con le norme dei singoli Paesaggi Locali, di cui al Titolo III. I progetti delle opere da realizzare, ricadenti all'interno dei beni paesaggistici di cui all'art.134 del D.lgs 42/044, quando compatibili con le limitazioni di cui sopra, sono soggetti ad autorizzazione da parte della Soprintendenza ai Beni Culturali e Ambientali con le procedure di cui all'art. 146 del Codice;

COPIA TI  
NON V'

- d) per la vegetazione rupestre: l'indirizzo è quello della conservazione, trattandosi in generale di formazioni che, oltre a rivestire un grande interesse dal punto di vista della caratterizzazione paesaggistica di importanti emergenze geomorfologiche, ospitano una varietà di elementi endemici, rari e caratteristici che testimoniano la varietà e la nobiltà della flora rupestre mediterranea. In relazione alle particolari condizioni ambientali, di pendenza, di morfologia dei rilievi e di conseguente vulnerabilità per quanto riguarda gli aspetti percettivi non sono compatibili con tale indirizzo interventi che alterino comunque l'equilibrio dinamico delle formazioni.

La vegetazione rupestre individuata nelle tavole di Piano e quella comunque individuata ai sensi della L.R. 16/96 e s.m.i. anche negli Studi Agricolo Forestali preordinati ai PRG, sono beni paesaggistici ai sensi dell'art. 134 del Codice. In tali aree non è consentita l'edificazione;

- e) per la vegetazione ripariale l'indirizzo generale è quello del mantenimento dell'equilibrio dinamico delle formazioni, ed in particolare:

- per la vegetazione dei corsi d'acqua l'indirizzo della la conservazione volta alla persistenza delle comunità vegetali e del restauro ambientale, con ricostituzione delle formazioni ripariali degradate, nel rispetto delle caratteristiche vegetazionali locali; non sono compatibili con tale indirizzo interventi che alterino comunque in maniera irreversibile l'equilibrio dinamico delle formazioni;
- per la vegetazione lacustre e palustre l'indirizzo è quello della salvaguardia della persistenza dell'equilibrio dinamico delle comunità vegetali, con l'incremento delle caratteristiche qualitative e quantitative delle formazioni; non sono compatibili con tale indirizzo interventi che alterino comunque in maniera irreversibile l'equilibrio dinamico delle formazioni;
- per la vegetazione delle lagune salmastre l'indirizzo è quello della conservazione e del restauro ambientale. In relazione alle particolari condizioni ambientali, alla stretta associazione con la presenza di zone umide di elevato interesse per la presenza di avifauna stanziale e migratoria, nonché per l'essere intimamente connesse con ambienti costieri di grande interesse anche paesaggistico; non sono compatibili con tale indirizzo interventi che alterino comunque in maniera irreversibile l'equilibrio dinamico delle formazioni;

Le vegetazioni ripariali individuate nelle tavole di Piano e quella comunque individuata ai sensi della L.R. 16/96 e s.m.i. anche negli Studi Agricolo Forestali preordinati ai PRG, sono beni paesaggistici ai sensi dell'art. 134 del Codice. In tali aree non è consentita l'edificazione;

COPIA TI  
NON V'

- f) per la vegetazione costiera l'indirizzo è quello della conservazione e del restauro ambientale delle formazioni degradate. In particolare, per quanto riguarda le formazioni dunali, maggiormente vulnerabili sia per la mobilità del substrato e la sua dinamica, sia la facilità con cui le formazioni dunali sono state in passato alterate ed assoggettate alle pratiche agricole, particolarmente le colture in serra, indirizzo specifico è quello del restauro ambientale delle formazioni e della valorizzazione di quelle tuttora esistenti; sono compatibili con tale indirizzo esclusivamente le attività connesse con la fruizione diretta del mare che non alterino permanentemente la dinamica delle popolazioni vegetali.

In tali aree i progetti delle opere da realizzare, quando compatibili con gli usi consentiti dalla normativa dei singoli Paesaggi Locali di cui al Titolo III, impartita nel rispetto dell'art. 20 delle presenti norme, sono soggetti ad autorizzazione da parte della Soprintendenza ai Beni Culturali e Ambientali con le procedure di cui all'art. 146 del Codice.

- g) per i boschi artificiali l'indirizzo è quello del mantenimento dei popolamenti e delle formazioni forestali artificiali in migliori condizioni vegetative e di maggiore contenuto paesaggistico e del miglioramento dei complessi boscati costituiti da specie alloctone con interventi di restauro ambientale e di ricostituzione delle formazioni climaciche, dove reso possibile dalle condizioni geopedologiche del territorio; gli interventi devono tendere alla conservazione ed alla ricostituzione della vegetazione climacica, favorendo la diffusione delle specie tipiche locali. Fatti salvi singoli casi di opere di interesse pubblico da sottoporre a specifica valutazione caso per caso e comportanti comunque misure di compensazione degli impatti sulla vegetazione (ad esempio realizzazione di infrastrutture: reti idriche, elettriche, interventi strettamente connessi con l'uso sociale del bosco per la fruizione pubblica, ecc.), non sono compatibili con gli indirizzi della pianificazione paesaggistica interventi edificatori all'interno delle aree boscate.

Sono compatibili con gli indirizzi del Piano Paesaggistico:

- la forestazione con specie autoctone coerenti con i caratteri fitogeografici del territorio interessato;
- la rinaturazione con specie pioniere di aree denudate o degradate prossime o interne ai complessi boscati;
- le opere finalizzate ai servizi antincendio e quelle finalizzate alla forestazione e alla rinaturazione, inclusa la realizzazione di vivai forestali e relative infrastrutture in aree aperte o denudate;

COPIA TI  
NON V

- le opere di conservazione e restauro ambientale, inclusi gli interventi dendrochirurgici per gli esemplari di maggiore pregio ed età e gli esemplari isolati con carattere di monumentalità, le bonifiche dai parassiti animali e vegetali, ecc., nonché la progressiva rinaturazione delle formazioni costituite da elementi esotici con l'impianto di specie autoctone;
- relativamente agli impianti destinati alla forestazione produttiva, le attività silvo-pastorali che non alterino permanentemente lo stato dei luoghi e l'assetto idrogeologico, qualora non diversamente stabilito da piani, regolamenti e determinazioni di Parchi e Riserve, Amministrazione forestale, Piani agricolo-forestali adottati in sede comunale; è inoltre compatibile l'edificazione nel rispetto delle normative previste dai vigenti strumenti urbanistici comunali, previa valutazione della qualità percettiva e paesaggistico-ambientale delle opere progettate, qualora strettamente finalizzata alle pratiche silvicolture ed alle attività a queste connesse;
- le opere volte al miglioramento della fruizione pubblica delle aree boscate, qualora compatibili con i caratteri ambientali a paesaggistici dei complessi, che non comportino alterazioni a carico della copertura vegetale.

Le aree boscate individuate nelle tavole di Piano sono beni paesaggistici ai sensi della lett. g) dell'art. 142 del Codice. Al loro interno non è consentita l'edificazione.

### **Art. 13**

#### *Siti di rilevante interesse paesaggistico-ambientale*

##### **A) Indirizzi generali**

I siti complessi e di varia estensione, in cui coesistono rilevanti aspetti integrati di carattere abiotico e biotico, relativi ai caratteri percettivi, alla geomorfologia, alla presenza di fauna, flora e vegetazione di rilievo, sono oggetto di attenzione e di misure specifiche dirette a conservare la loro peculiarità, la loro rappresentatività, la loro dinamica evolutiva.

L'orientamento strategico è quello della tutela dinamica e della messa in valore dei siti e dei sistemi più rilevanti dal punto di vista ambientale e il loro inserimento in percorsi che valorizzino le risorse ambientali e l'identità locale. Premessa importante è la predisposizione di piani di gestione, di recupero, di valorizzazione delle risorse ambientali locali nel rispetto degli indirizzi specifici, con individuazione delle relative responsabilità e titolarità a livello locale, comunale o sovracomunale. Quanto sopra prelude all'affidamento della gestione, della vigilanza, dei processi di comunicazione e di messa in relazione delle

COPIA TI  
NON V'



risorse, anche nella prospettiva del potenziamento del turismo culturale e del turismo naturalistico.

Per la definizione della rilevanza dei siti e dei sistemi complessi, ai fini del presente Piano, sono stati adottati i seguenti criteri di valutazione:

a) per il valore:

- integrità
- rarità, unicità, peculiarità, rappresentatività (locale, regionale, generale)
- importanza scientifica ed ecologica
- importanza conservativa o stabilizzante
- leggibilità dell'insieme
- rilevanza per uso sociale, produttività, valore economico

b) per la vulnerabilità endogena:

- fragilità d'insieme
- fragilità dei singoli elementi, relazioni o processi
- fragilità del supporto abiotico
- fragilità biologica
- degrado in atto
- presenza di condizioni che accelerano il degrado

c) per la vulnerabilità esogena:

- precarietà ambientale generale e specifica
- presenza di fattori esterni che accelerano il degrado
- degrado potenziale da attività umane probabili (anche da fattori a distanza)
- visibilità elevata (vulnerabilità per gli aspetti percettivi)

In generale, per i siti e i sistemi di rilevante interesse paesaggistico-ambientale non ricadenti in aree soggette a specifica tutela, si è proceduto a:

- verifica delle condizioni di conservazione dei biotopi in relazione ai dati forniti;
- analisi critica delle motivazioni e delle prospettive della tutela o del recupero delle caratteristiche di pregio ambientale soggette a fenomeni di degrado endogeno o esogeno, anche esterni al sito, anche in relazione agli eventi modificativi recenti di origine antropica rispetto alla situazione di partenza;
- perimetrazione in scala adeguata alla superficie del biotopo o all'area complessa che garantisca la evoluzione dinamica degli habitat insediati, e, nel caso di biotopi complessi e articolati, zonizzazione degli ambiti e degli habitat con caratteri distintivi.

B) Norme di attuazione

COPIA TI  
NON V'

- a) siti comprendenti habitat costieri, formazioni di vegetazione alofitica, dune marittime: l'obiettivo è quello della conservazione, del controllo della fruizione pubblica e del restauro ambientale. In relazione alle particolari condizioni ambientali, alla stretta associazione con la presenza di zone umide di elevato interesse per la presenza di avifauna stanziale e migratoria, nonché per l'essere intimamente connesse con ambienti costieri di grande interesse anche paesaggistico e con gli habitat sommersi, non sono compatibili con tali indirizzi interventi che alterino comunque l'equilibrio dinamico dei biotopi e dei siti complessi, ed in particolare:
- la realizzazione di porti e approdi;
  - la realizzazione di scarichi civili e industriali;
  - la realizzazione di nuova viabilità carrabile e la trasformazione in rotabile di trazzere o strade sterrate esistenti;
  - la realizzazione di opere a mare (ad esempio barriere frangiflutti, scogliere artificiali, interventi di ripascimento della costa) che alterino l'andamento delle correnti e le caratteristiche dei fondali;
  - le captazioni idriche, relativamente alle zone umide costiere e agli invasi naturali non ampliati a scopo irriguo;
  - i drenaggi e le bonifiche;
  - la realizzazione di opere permanenti per la fruizione diretta del mare, compresi stabilimenti per talassoterapia e acquicoltura, di impianti per serricoltura e inoltre di piattaforme e scivoli in calcestruzzo e simili;
  - il prelievo di materiali e l'alterazione della dinamica delle formazioni di duna.
- b) siti comprendenti habitat d'acqua dolce: l'obiettivo è quello della conservazione, del controllo dei fattori di degrado e degli apporti inquinanti, del restauro ambientale. In relazione alle particolari condizioni ambientali, alla stretta associazione con la presenza di zone umide di elevato interesse per la presenza di avifauna stanziale e migratoria, alla presenza di formazioni relitte di ripisilva e di vegetazione dei greti e delle aree golenali e spondali, di grande interesse anche paesaggistico, non sono compatibili con tali indirizzi interventi che alterino comunque l'equilibrio dinamico dei biotopi e dei siti complessi, e in particolare:
- la realizzazione di scarichi civili e industriali;
  - la realizzazione di nuova viabilità carrabile e la trasformazione in rotabile di trazzere o strade sterrate esistenti;
  - le captazioni idriche e la modifica del regime idraulico che comportino prevedibili effetti anche a distanza sulla struttura, composizione, stato dei popolamenti e configurazione formale dei biotopi;

- il prelievo di materiali e l'alterazione della configurazione delle sponde e degli alvei, e l'alterazione delle formazioni vegetali insediate.

c) siti comprendenti habitat di lande e perticaie temperate e sclerofille: l'obiettivo è quello della conservazione orientata, dell'incremento ed evoluzione dei complessi di vegetazione primaria e secondaria, interpretati nella loro composizione, strutturazione e stratificazione caratteristiche; gli interventi devono tendere alla conservazione e alla ricostituzione della vegetazione climacica, favorendo la diffusione delle specie tipiche locali e la creazione di consorzi stabili.

Non sono compatibili con tali indirizzi:

- la realizzazione di nuova viabilità carrabile e la trasformazione in rotabile di trazzere o strade sterrate esistenti;
- la realizzazione di infrastrutture e reti (elettriche, idriche, ecc.);
- il prelievo di materiali e l'apertura di cave;
- gli interventi edificatori;
- la forestazione;
- l'introduzione di specie vegetali estranee ai caratteri fitogeografici del territorio interessato e al patrimonio genetico delle popolazioni locali.

d) siti comprendenti habitat delle formazioni erbose naturali e seminaturali: l'obiettivo è quello della conservazione orientata, del consolidamento, della gestione degli usi produttivi con criteri di compatibilità ambientale, in relazione sia ai contenuti vegetazionali del territorio che alle caratteristiche dei siti. In particolare, per i biotopi comprendenti habitat di formazioni erbose secche seminaturali ricadenti all'interno di emergenze geomorfologiche di interesse paesaggistico, territori soggetti a vincoli paesaggistici, pendii e rilievi dei territori costieri, l'indirizzo prevalente è quello della conservazione orientata e del restauro ambientale.

Non sono compatibili con tali indirizzi:

- la realizzazione di nuova viabilità carrabile;
- la realizzazione di infrastrutture e reti (elettriche, idriche, ecc.);
- il prelievo di materiali e l'apertura di cave;
- gli interventi edificatori;
- la forestazione;
- l'introduzione di specie vegetali estranee ai caratteri fitogeografici del territorio interessato e al patrimonio genetico delle popolazioni locali;
- l'agricoltura intensiva e le pratiche irrigue.

COPIA TI  
NON V'

e) siti comprendenti habitat rocciosi o cavità naturali: l'obiettivo relativo agli habitat rocciosi è quello della conservazione, trattandosi in generale di formazioni che, oltre a rivestire un grande interesse dal punto di vista della caratterizzazione paesaggistica di importanti emergenze geomorfologiche, ospitano una varietà di elementi endemici, rari e caratteristici che testimoniano la varietà e la nobiltà della flora rupestre mediterranea. In relazione alle particolari condizioni ambientali, di pendenza, di morfologia dei rilievi e di conseguente vulnerabilità anche per quanto riguarda gli aspetti percettivi, non sono compatibili con tali indirizzi interventi che alterino comunque l'equilibrio dinamico delle formazioni; in particolare, trattandosi in prevalenza di territori naturalmente difesi nei confronti degli effetti delle attività agricole e insediative, non sono compatibili:

- la realizzazione di viabilità stradale a mezza costa;
- i prelievi di materiali e le attività estrattive;
- l'alterazione della configurazione morfologica di pareti e versanti;
- l'introduzione di specie vegetali estranee ai caratteri fitogeografici del territorio interessato ed al patrimonio genetico delle popolazioni locali.

L'obiettivo relativo alle cavità naturali è quello della conservazione.

Non sono compatibili con gli indirizzi del Piano Paesaggistico:

- la realizzazione di discariche;
- l'immissione di rifiuti e materiali;
- i prelievi di materiale;
- le attività estrattive che interessino, anche con effetti indiretti, le cavità nel loro sviluppo e configurazione;

f) siti comprendenti habitat di tipo forestale: l'obiettivo è quello della conservazione orientata e del miglioramento dei complessi boscati interpretati nella loro composizione, strutturazione e stratificazione caratteristiche: i biotopi comprendenti habitat di foresta devono essere mantenuti nel migliore stato di conservazione colturale; gli interventi devono tendere alla conservazione e alla ricostituzione della vegetazione climacica, favorendo la diffusione delle specie tipiche locali e la conversione dei cedui in cedui composti ed in boschi d'alto fusto. Non sono compatibili con tali indirizzi:

- la realizzazione di nuova viabilità carrabile e la trasformazione in rotabile di trazzere o strade sterrate esistenti;
- la realizzazione di infrastrutture e reti (elettriche, idriche, ecc.);
- il prelievo di materiali e l'apertura di cave;
- gli interventi edificatori;

COPIA TI  
NON V

- l'introduzione di specie vegetali estranee ai caratteri fitogeografici del territorio interessato e al patrimonio genetico delle popolazioni locali;
- i tagli non configurabili come interventi di conversione all'alto fusto, di conservazione e restauro ambientale, dendrochirurgici, finalizzati alla bonifica dai parassiti animali e vegetali, ecc.;
- la forestazione con specie estranee ai caratteri fitogeografici del territorio interessato;
- le attività silvo-pastorali che alterino permanentemente lo stato dei luoghi, l'assetto idrogeologico, la composizione strutturazione e dinamica caratteristiche delle formazioni vegetali.

I siti di cui al presente articolo qualora individuati nelle tavole di Piano e nelle relative schede ad esso allegate sono beni paesaggistici ai sensi della lett. c) dell'art. 134 del Codice, la cui individuazione e perimetrazione è descritta al successivo Titolo III. I progetti delle opere da realizzare, quando compatibili con le norme di cui al presente articolo e con eventuali ulteriori limitazioni di cui alla normativa dei singoli Paesaggi Locali di cui al Titolo III, impartita nel rispetto dell'art. 20 delle presenti norme, sono soggetti ad autorizzazione da parte della Soprintendenza ai Beni Culturali e Ambientali con le procedure di cui all'art. 146 del Codice.

Ai siti e ai territori di cui al presente articolo classificati come Aree naturali protette ai sensi della L.R. 98/81 e successive aggiunte e modificazioni nonché alle aree classificate come Z.S.C. (S.I.C.) o Z.P.S. si applicano inoltre le disposizioni di cui agli articoli del Titolo IV delle presenti norme.

**CAPO III**  
**Sistema antropico - Sottosistema agricolo-forestale**

**Art. 14**  
*Paesaggio agrario*

A) Indirizzi generali

Le componenti del paesaggio agrario, sia nella qualità delle colture che nelle forme delle lavorazioni e delle sistemazioni, accompagnate dalla forma e dalla tipologia dell'insediamento e dalle architetture produttive, partecipano in maniera talvolta decisiva alla qualità dei quadri paesaggistici, testimoniando inoltre la capacità del lavoro umano di creare paesaggi culturali che talvolta mostrano elevate caratteristiche di stabilità ecologica e biodiversità vegetale e animale. Seppure tali caratteristiche derivano dall'equilibrio fra vari fattori, da quelli ambientali, pedoclimatici, geomorfologici, alla disponibilità idrica, ai fattori socio-economici e legati all'evoluzione dei mercati, i paesaggi vegetali dell'agricoltura sono comunque oggetto di attenzione da parte della pianificazione paesaggistica, che si propone di valorizzarne i caratteri ambientali, identitari, testimoniali.

L'indirizzo generale del piano presuppone il mantenimento degli agro ecosistemi al fine di favorire una più elevata connettività ed integrazione ecologica degli habitat naturali seminaturali ed antropizzati. Infatti è importante rilevare come qualsiasi conversione che comporta il passaggio da pratiche agricole estensive a pratiche intensive comporti un netto depauperamento della fauna e della flora che va, quindi, attentamente valutato.

Inoltre, la presenza degli agro ecosistemi estensivi di molte specie, sia di vertebrati che di invertebrati, è favorita oltre che dalla struttura a mosaico delle stesse colture, dai cosiddetti elementi diversificatori, rappresentati da siepi, cumuli di pietra, muretti a secco, arbusti ed alberi isolati, che aumentano l'eterogeneità ambientale, accentuano le caratteristiche ecotonali e potenziano la connettività ecologica dell'intero sistema poiché consentono lo spostamento di molte specie animali attraverso ambienti ad esse non congeniali. Deve, pertanto, essere previsto il mantenimento ovvero, qualora opportuno, l'incremento e il recupero di tutti gli elementi diversificatori.

Le trame ed i manufatti del paesaggio storico-culturale, considerati anche nella loro valenza ecologica, comprendono: recinzioni storiche (principalmente in pietre murate a secco), siepi (di fico d'india, rovo, lentisco, ginestra o altre specie spontanee) e colture storiche specializzate (vigneti, agrumeti, frutteti, oliveti, etc...), costruzioni temporanee, ricoveri rurali quali baracche e simili, fattorie, magazzini, stalle depositi, dispense, neviere.

Con riferimento alle componenti del sottosistema di cui al precedente art. 3, si individuano i seguenti criteri di valutazione:

## 1) paesaggio delle colture erbacee:

- interesse paesaggistico - percettivo.
- elevato livello di antropizzazione; basso livello di biodiversità vegetale; fenomeni di erosione superficiale in presenza di pendenze accentuate; inserimento di elementi detrattori della qualità del paesaggio agrario, ecc.

## 2) paesaggi dei seminativi arborati, delle colture arboree, del vigneto, dell'agrumeto, dei mosaici colturali:

- interesse storico-testimoniale, sia sulla base della capacità di caratterizzare il paesaggio agrario, che della rarità o della rarefazione delle colture storiche e tradizionali.
- interesse paesaggistico e percettivo.
- elevato livello di antropizzazione; basso livello di biodiversità vegetale; fenomeni di erosione superficiale in presenza di pendenze accentuate; inserimento di elementi detrattori della qualità del paesaggio agrario, ecc.

## 3) colture in serra:

- elevato livello di antropizzazione; basso livello di biodiversità vegetale; fenomeni di erosione superficiale in presenza di pendenze accentuate; inserimento di elementi detrattori della qualità del paesaggio agrario, ecc.
- livello di rischio ambientale collegato all'impiego di sostanze inquinanti ed alla accentuata artificialità degli impianti.

## B) Norme di attuazione

a) paesaggio delle colture erbacee: l'indirizzo è quello del mantenimento compatibile con criteri generali di salvaguardia paesaggistica e ambientale. In particolare, nelle aree soggette a vincolo paesaggistico, occorre l'attivazione prioritaria/preferenziale del complesso di interventi comunitari e dei programmi operativi relativi alle misure di:

- parziale conversione in pascolo permanente o avvicendato e/o miglioramento della copertura del pascolo esistente.
- ritiro dei seminativi dalla produzione e creazione di aree di rinaturazione.
- introduzione di fasce e zone arbustate o alberate per l'incremento della biodiversità.

La creazione di reti ecologiche di connessione, rappresentata dalle aree di rinaturazione e dalla costituzione di fasce e zone arbustate o alberate, andrà, nell'ambito del paesaggio a campi aperti tipico del seminativo semplice, effettuata in corrispondenza dei seguenti territori:

COPIA TI  
NON V'

- aree di interesse naturalistico e in prossimità di aree protette e zone umide;
- ambiti ripariali dei fiumi e corsi d'acqua minori oggi privi di fasce di vegetazione ripariale, comprese forre e valloni minori;
- viabilità poderale e interpoderale;
- invasi naturali e artificiali;
- emergenze rocciose isolate.

La realizzazione delle fasce arbustate o alberate andrà effettuata nel rispetto dei caratteri fitogeografici del territorio; la scelta delle specie sarà rivolta a quella indigena o autoctona.

- b) paesaggio dei seminativi arborati: l'indirizzo è quello del mantenimento compatibile con criteri generali di salvaguardia paesaggistica e ambientale. In particolare, nelle aree soggette a vincoli paesaggistici, occorre l'attivazione prioritaria/preferenziale del complesso di interventi comunitari e dei programmi operativi relativi alle misure:
- per i vigneti ad alberello e controspalliera in asciutto per le produzioni tradizionali tipiche a carattere estensivo e specifica localizzazione, mantenimento della destinazione colturale per impianti a specifica tipologia e localizzazione, nelle aree di applicabilità della misura;
  - per gli impianti posti su terrazze, impiego di metodi di produzione compatibili con le esigenze dell'ambiente e la cura del paesaggio: in particolare, per i fini della conservazione del paesaggio, mantenimento della funzionalità degli impianti, manutenzione ed eventuale ripristino dei terrazzamenti.
- c) paesaggio delle colture arboree: l'indirizzo è quello del mantenimento compatibile con criteri generali di salvaguardia paesaggistica e ambientale con la conservazione di espressioni locali da individuare e perimetrare specificamente aventi particolare valore storico e paesaggistico, o rilevanti per i fini della conservazione, didattico-ricreativi, ecologici, testimoniali della qualità e la varietà del germoplasma, particolarmente quando prossime o interne ai perimetri urbani o legate alla presenza di ville storiche, rappresentandone pertinenze o cornici ambientali. In particolare, nelle aree soggette a vincoli paesaggistici, occorre l'attivazione prioritaria/preferenziale del complesso di interventi comunitari e dei programmi operativi relativi alle misure:
- per le produzioni tradizionali tipiche a carattere estensivo e specifica localizzazione, a ordinamento asciutto, mantenimento della destinazione colturale;
  - per gli impianti posti su terrazze, impiego di metodi di produzione compatibili con le esigenze dell'ambiente e la cura del paesaggio: in particolare, per i fini della



conservazione del paesaggio, mantenimento della funzionalità degli impianti, manutenzione ed eventuale ripristino dei terrazzamenti.

- d) paesaggio del vigneto: l'indirizzo è quello del mantenimento compatibile con criteri generali di salvaguardia paesaggistica e ambientale. In particolare, nelle aree soggette a vincoli paesaggistici, occorre l'attivazione prioritaria/preferenziale del complesso di interventi comunitari e dei programmi operativi relativi alle misure:
- per i vigneti ad alberello e contropalliera in asciutto per le produzioni tradizionali tipiche a carattere estensivo e specifica localizzazione, mantenimento della destinazione culturale per impianti a specifica tipologia e localizzazione, nelle aree di applicabilità della misura;
  - per gli impianti posti su terrazze, impiego di metodi di produzione compatibili con le esigenze dell'ambiente e la cura del paesaggio: in particolare, per i fini della conservazione del paesaggio, mantenimento della funzionalità degli impianti, manutenzione ed eventuale ripristino dei terrazzamenti.
- e) paesaggio dell'agrumeto: l'indirizzo è quello del mantenimento compatibile con criteri generali di salvaguardia paesaggistica e ambientale, con la conservazione di espressioni locali da individuare e perimetrare specificamente aventi particolare valore storico e paesaggistico, o rilevanti per i fini della conservazione, didattico-ricreativi, ecologici, testimoniali della qualità e la varietà del germoplasma, particolarmente quando prossime o interne ai perimetri urbani o legate alla presenza di ville storiche, rappresentandone pertinenze o cornici ambientali. In particolare, nelle aree soggette a vincoli paesaggistici, occorre l'attivazione prioritaria/preferenziale del complesso di interventi comunitari e dei programmi operativi relativi alle misure:
- per gli impianti di agrumi posti su terrazze mantenimento della destinazione culturale e impiego di metodi di produzione compatibili con le esigenze dell'ambiente e la cura del paesaggio; in particolare: mantenimento della funzionalità degli impianti, manutenzione ed eventuale ripristino dei terrazzamenti.
- f) paesaggio dei mosaici colturali: l'indirizzo è quello del mantenimento compatibile con criteri generali di salvaguardia paesaggistica e ambientale, con la conservazione di espressioni locali da individuare e perimetrare specificamente aventi particolare valore storico e paesaggistico, o rilevanti per i fini della conservazione, didattico-ricreativi, ecologici, testimoniali della qualità e la varietà del germoplasma, particolarmente quando prossime o interne ai perimetri urbani o legate alla presenza di ville storiche, rappresentandone pertinenze o cornici ambientali. In particolare, nelle aree soggette a

vincoli paesaggistici, occorre l'attivazione prioritaria/preferenziale del complesso di interventi comunitari e dei programmi operativi relativi alle misure previste per le seguenti classi di uso del suolo: agrumeto, vigneto, mandorleto, nocciolo, oliveto.

g) colture in serra: l'indirizzo è quello della mitigazione dell'impatto ambientale e paesaggistico-percettivo degli impianti serricoli e la limitazione o la preclusione dei nuovi impianti nelle aree di maggiore valenza ambientale e paesaggistico-percettiva.

Dove non espressamente preclusa dalle prescrizioni di tutela di cui ai paesaggi locali, per la realizzazione di nuove serre si raccomanda l'impiego di forme regolari, il rispetto degli allineamenti con la trama viaria, la creazione sistematica di barriere vegetali in funzione di schermatura degli impianti serricoli.

Le aree di cui ai precedenti punti a), b) c), d), e), f), g) se destinate dagli strumenti urbanistici generali all'uso agricolo (ZTO "E") sono soggette, di norma, a quanto prescritto dal presente piano in relazione ai Paesaggi Locali di cui al Titolo III. Qualora esse ricadano in parti di territorio sottoposti a tutela paesaggistica ai sensi dell'art. 134 del Codice, al loro interno sono consentiti gli usi secondo i limiti sopra previsti e quelli ulteriormente indicati alla normativa dei singoli Paesaggi Locali di cui al Titolo III, impartita nel rispetto dell'art. 20 delle presenti norme.

## CAPO IV Sistema antropico - Sottosistema insediativo

### Art. 15 Archeologia

Il Piano Paesaggistico, oltre alla tutela delle aree accertate e vincolate ai sensi delle leggi nazionali, individua le aree di interesse archeologico promuovendone la tutela attiva in modo da consentirne la tutela la valorizzazione a fini scientifici, didattici, e per le finalità del turismo culturale.

Per la definizione del grado di rischio dovuto a fattori strutturali o a pressioni esterne ai siti, sono stati adottati i seguenti criteri di valutazione:

a) per la vulnerabilità endogena:

- fragilità strutturale d'insieme
- fragilità funzionale d'insieme (es. quando il sito è scarsamente fruibile)
- fragilità dei singoli elementi, relazioni o processi
- fragilità del supporto abiotico (es. terreno franoso, ecc.)
- fragilità biologica generale
- fragilità biologica specifica (es. degrado vegetazionale del sito)
- propensione spontanea al degrado (es. deperimento della risorsa)
- degrado in atto
- presenza di condizioni che accelerano il degrado

b) per la vulnerabilità esogena:

- precarietà ambientale generale (es. abbandono, nessun uso del contesto)
- precarietà ambientale specifica relativa a fattori determinabili (es. frane, ecc.)
- presenza di fattori esterni che accelerano il degrado (es. discariche, ecc.)
- degrado potenziale da attività umane probabili (es. cave, ecc.)
- visibilità elevata (es. posizione panoramica adatta all'insediamento, ecc.)
- facilità di occultamento
- vulnerabilità delle configurazioni formali (es. vandalismo, scavi clandestini, ecc.)

A) Indirizzi generali

- Per le aree complesse (città), aree complesse di entità minore e insediamenti, manufatti isolati e manufatti per l'acqua (A, A1, A2, A3, A4): i beni inclusi in tali categorie sono sottoposti a conservazione e valorizzazione avendo come obiettivo la salvaguardia del loro sistema di relazioni interne e la riqualificazione del rapporto con il contesto paesaggistico. Particolare attenzione è riservata a quei centri abitati

dell'antichità sottostanti anche solo parzialmente ai centri abitati contemporanei e pertanto modificati a volte profondamente. Nella redazione degli strumenti di pianificazione locale, i Comuni, in concertazione con la Soprintendenza ai Beni Culturali ed Ambientali, sono tenuti ad effettuare gli studi propedeutici alla perimetrazione delle aree di interesse archeologico, al fine di:

- 1) prevedere la sistematica messa in luce delle testimonianze archeologiche, per il loro inserimento nel circuito di fruizione culturale e/o turistico del centro, quale fonte ulteriore per la messa in evidenza delle origini culturali dei centri urbani, nel rispetto dei loro caratteri storici e tipologici;
  - 2) prevedere la bonifica dei luoghi qualora essi siano sottoposti a pressione antropica, oggetto di scariche abusive o di altre attività incompatibili con le finalità di salvaguardia, tutela e valorizzazione didattico scientifica;
  - 3) garantire l'inserimento delle parti archeologiche nel tessuto della città moderna;
  - 4) sottoporre a parere preventivo della Soprintendenza ai Beni Culturali ed Ambientali i progetti di trasformazione e/o nuova costruzione che interessano gli strati sottostanti le pavimentazioni dei piani terra, che andranno realizzati sotto l'alta sorveglianza della Soprintendenza ai Beni Culturali e Ambientali, per la verifica della consistenza archeologica, della qualità e valore dei ritrovamenti eventuali.
- Le aree di insediamenti in grotta e dei resti paleontologici e paleontologici e delle tracce paleotettoniche, sono soggette a conservazione orientata che ne preveda la valorizzazione dei rapporti con il contesto paesaggistico; le opere di trasformazione agricolo-forestale sono soggette al parere vincolante della Soprintendenza ai Beni Culturali ed Ambientali; non sono compatibili scavi di alcun genere con mezzi pesanti all'interno del sito, con esclusione degli scavi archeologici realizzati o autorizzati dalla Soprintendenza ai Beni Culturali ed Ambientali.
  - Le aree di manufatti isolati, ivi comprese le aree interessate da reperti puntuali o lineari di viabilità, sono soggette a tutela unitamente con il loro contesto paesaggistico-ambientale. Per tali aree sono compatibili attività culturali e di ricerca scientifica. Obiettivo importante è assicurare la godibilità dei siti, salvaguardare il contesto naturale, il decoro e l'integrità dei luoghi. Particolare attenzione va posta verso quei fattori o elementi che esaltino la prospettiva, gli sfondi visuali, la godibilità dei manufatti dalla grande alla breve distanza, dei coni ottici e delle essenze naturali circostanti e, dove possibile, prevedendo anche eventuali schermature verdi per presenze edilizie estranee ed incombenti sul bene da tutelare.

COPIA TI  
NON V'

- Nelle aree di interesse archeologico (aree di frammenti, frequentazioni, presenze, testimonianze e segnalazioni, di cui alla lett. m) dell'art.142 del Codice) i progetti di interventi trasformativi dovranno essere sottoposti al preventivo controllo della Soprintendenza ai Beni Culturali e Ambientali.
- I beni marini e sommersi, che presentano interesse artistico, storico, archeologico o etnoantropologico, sono beni culturali ai sensi dell'art.10 del Codice. La conservazione di tali beni va assicurata prioritariamente in situ, unitamente a quella del loro contesto ambientale, qualora tipologia dei reperti, vulnerabilità, fragilità e degrado materico non ne impongano la musealizzazione. Consistenza e localizzazione dei beni sono comunicate agli organi competenti sulla vigilanza in mare, che, su istanza della Soprintendenza del Mare avente valore di dichiarazione dell'interesse culturale, emanano specifiche ordinanze di interdizione o limitazione degli usi dello specchio d'acqua e dei fondali. In tali aree l'immersione con l'uso di respiratori e bombole è disciplinata dalla Soprintendenza del Mare.

Le opere interessanti strutture marine, sottomarine, relitti e reperti subacquei, anche se connesse stabilmente con la terraferma, devono essere sottoposte ad autorizzazione della Soprintendenza del Mare. In particolare, eventuali nuove sistemazioni portuali in prossimità delle insenature naturali, già servite in antico come punto di attracco delle navi, opere di ripascimento delle coste, impianti off-shore per la produzione di energia, ecc., dovranno essere sottoposti a indagini preventive sui fondali sotto il controllo della Soprintendenza del Mare che, in caso di scoperta di strutture o reperti di notevole interesse, potrà inibire ogni trasformazione dei luoghi o stabilire particolari condizioni per la trasformazione delle aree individuate. Nelle aree in cui è accertata la presenza di relitti sommersi dovrà essere inibita la pesca con reti a strascico. Le strutture portuali sommerse dell'antichità ed i relitti navali potranno altresì motivare l'istituzione di speciali riserve e/o parchi sottomarini.

#### B) Norme di attuazione

##### a) beni culturali archeologici sottoposti a tutela ai sensi degli artt. 10 e segg. del Codice

A tali beni si applicano direttamente le norme, le prescrizioni e le limitazioni di cui ai rispettivi decreti e dichiarazioni o quelle del presente Piano, se più restrittive. La Soprintendenza ai Beni Culturali e Ambientali e la Soprintendenza del Mare, nell'attuazione della propria attività istituzionale, si fondano sugli indirizzi specifici di cui ai paragrafi precedenti.

COPIA TI  
NON V'

- b) Aree e siti di interesse archeologico non sottoposti a tutela ai sensi degli artt. 10 e segg. del Codice; aree di cui all'art. 142 lett. m) del Codice.

Tali aree sono soggette alla disposizione di cui all'art. 142, comma 1, lett. m) del Codice (Zone di interesse archeologico).

In tali aree gli interventi, che a qualunque titolo comportino scavi, devono essere eseguiti sotto il diretto controllo della Soprintendenza ai Beni Culturali ed Ambientali che può, qualora se ne verificano le condizioni necessarie, avviare le procedure di tutela ai sensi degli artt. 10 e segg. del Codice

I progetti delle opere da realizzare in tali aree sono soggetti ad autorizzazione della Soprintendenza ai Beni Culturali e Ambientali ai sensi dell'art. 146 del Codice. La Soprintendenza ai Beni Culturali e Ambientali, nell'attuazione della propria attività istituzionale, si fonda sugli indirizzi generali di cui al precedente punto A), in dipendenza dei quali può imporre, motivatamente, limitazioni dell'uso di tali aree. I progetti delle opere da realizzare sono inoltre valutati sulla base dei loro caratteri di compatibilità paesaggistica.

Sono altresì soggette al parere vincolante della Soprintendenza ai Beni Culturali ed Ambientali le opere di trasformazione agricolo-forestale.

#### **Art. 16** *Centri e nuclei storici*

Il Piano Paesaggistico individua quali centri e nuclei storici le strutture insediative aggregate storicamente consolidate delle quali occorre preservare e valorizzare le specificità storico-urbanistico-architettoniche in stretto e inscindibile rapporto con quelle paesaggistico-ambientali.

Tali strutture urbane, che hanno mantenuto la riconoscibilità delle tradizioni, dei processi e delle regole che hanno presieduto alla loro formazione, sono costituiti dal patrimonio edilizio, dalla rete viaria e dagli spazi inedificati. L'eventuale sostituzione di parti, anche cospicue, dell'edilizia storica non influisce nella determinazione del perimetro della struttura urbana storica.

Anche i nuclei minori o gli insediamenti storici puntuali, costituiti da strutture edilizie comprensive di edifici e spazi inedificati, nonché da infrastrutture territoriali, che testimoniano fasi di particolari processi di antropizzazione del territorio vengono considerati elementi qualificanti il territorio. Essi sono ubicati anche al di fuori delle

COPIA TI  
NON V'

strutture urbane e costituiscono elementi riconoscibili dell'organizzazione storica del territorio.

Le indicazioni e le individuazioni cartografiche e i relativi elenchi, che fanno parte integrante del Piano, concorrono all'individuazione di tutti i centri e nuclei storici esistenti e alla perimetrazione delle zone A, di cui al D.M. 2 aprile 1968 n. 1444.

Alla base delle perimetrazioni dei centri e nuclei storici ai fini della individuazione della Zone "A" dei P.R.G. nonché degli altri strumenti urbanistici con carattere attuativo vanno poste, in prima istanza, le cartografie storiche dell'I.G.M. in scala 1:25.000 risalenti al periodo tra l'inizio del secolo e la seconda guerra mondiale (1906-1943 circa). Per i necessari approfondimenti ci si avvale di tutte le ulteriori fonti cartografiche reperibili, ed in particolare gli I.G.M. 1:50.000, serie storiche (1865-85 circa) e le mappe catastali di primo impianto; fanno parte della documentazione di riferimento le indicazioni contenute nelle schede. Saranno anche considerate la planimetrie storiche del Catasto Borbonico, risalenti al periodo preunitario ed acquisite dall'Assessorato Regionale BB.CC. e I.S. Partecipano alla individuazione del centro storico tutti gli elementi (storici, fisici, naturali, ambientali) la cui alterazione o trasformazione possa compromettere la leggibilità e significatività del centro o nucleo storico in ragione delle relazioni visive, formali, funzionali intercorrenti fra esso ed i predetti elementi.

Alle analisi prima indicate sono stati applicati i seguenti criteri di valutazione, per l'individuazione del valore e della vulnerabilità endogena ed esogena, nonché per la definizione delle norme di attuazione.

Per il valore:

- integrità
- rarità, unicità
- peculiarità
- rappresentatività
- importanza culturale
- importanza testimoniale
- importanza storica
- leggibilità dell'insieme
- importanza visuale d'insieme
- importanza formale, estetica

Per la vulnerabilità endogena:

- fragilità strutturale d'insieme

COPIA TI  
NON V'

- fragilità funzionale d'insieme
- fragilità dei singoli elementi, relazioni o processi
- propensione spontanea al degrado
- degrado in atto
- presenza di condizioni che accelerano il degrado

Per la vulnerabilità esogena:

- precarietà ambientale generale
- precarietà ambientale specifica
- presenza di fattori esterni che accelerano il degrado
- vulnerabilità delle configurazioni formali

#### A) Indirizzi generali

Il Piano Paesaggistico tende a consolidare e rivalutare i ruoli storici dei centri e dei nuclei, perseguendo il mantenimento e la valorizzazione degli equilibri storicizzati nel quadro dell'intero sistema storico-insediativo del territorio degli Ambiti 14 e 17 ricadenti nella provincia di Siracusa.

In generale la disciplina urbanistica deve assicurare la conservazione e il recupero degli equilibri storicizzati, sia all'interno dei centri e nuclei che nel rapporto con l'ambiente circostante. In tal senso, le presenti normative indirizzano verso l'attenta valutazione dei caratteri geografici e paesaggistici, che concorrono alla definizione della identità e dei caratteri dei centri e dei nuclei storici.

La disciplina urbanistica dovrà in linea di principio consentire solo quelle trasformazioni che, mantenendo inalterati i rapporti spaziali, tipologici e planovolumetrici esistenti, interessino ambiti ed elementi privi di intrinseca rilevanza storico-artistica, ambientale o testimoniale e tendano alla salvaguardia ed al miglioramento della qualità della vita, favorendo la riappropriazione dei valori da parte della comunità locale.

La definizione e l'articolazione degli interventi dovranno tenere conto delle valenze e delle peculiarità intrinseche dei centri e dei nuclei storici così come emergenti da indagini e ricognizioni dirette, analisi e ricerche riguardanti, fra l'altro:

- a) particolarità della localizzazione geografica, delle funzioni e del ruolo nel sistema insediativo e territoriale;
- b) giacitura orografica, rapporto con gli elementi naturali (coste, fiumi, torrenti, rocche, etc.), caratteristiche geologiche e geomorfologiche;

COPIA TI  
NON V'



- c) originalità, complessità e rappresentatività del tessuto storico-urbanistico, architettonico ed edilizio;
- d) caratteri dell'edificato in termini di struttura e tipologia edilizia;
- e) rapporti ed eventuali gerarchie spaziali e volumetriche, presenza di nodi, "fuochi", polarità funzionali o rappresentative;
- f) presenza di complessi, edifici e manufatti di carattere storico monumentale e storico-ambientale, di "verde" storico (giardini, orti, ecc.) anche privato;
- g) significatività, rappresentatività, fruibilità degli spazi pubblici (piazze, strade, giardini, etc.);
- h) carattere e qualità dell'arredo urbano;
- i) stato di conservazione del patrimonio storico-urbanistico e architettonico-edilizio.
- l) criticità in atto nei nuclei o nel contesto;

Alla individuazione dei centri e nuclei storici e alla definizione della qualità degli interventi assentibili nel loro contesto, si applicano inoltre i seguenti indirizzi più specifici:

- per i centri storici di origine antica (A) o medievale (B) si sottolinea la necessità del riequilibrio, o del mantenimento dell'equilibrio eventualmente esistente, nel rapporto centro storico/espansioni recenti, tramite l'adozione di tutte le misure atte a salvaguardare l'identità e la riconoscibilità del centro medesimo, e nell'attenta considerazione di una equilibrata distribuzione delle funzioni. Ogni intervento nel centro storico deve inoltre tendere: alla conservazione della stratificazione storica, da mantenere leggibile e riconoscibile in ogni sua fase; alla conservazione e valorizzazione dei resti e delle tracce che testimoniano l'origine antica del centro; alla valorizzazione delle cinte murarie e dei perimetri (fossati, bastioni, orti, etc.), degli episodi urbani e monumentali, dell'architettura storico-ambientale; alla riqualificazione dell'immagine spesso compromessa da superfetazioni; al recupero per fini ed usi integrati tra i quali sia favorito quello residenziale ed abitativo tramite la riqualificazione diffusa del tessuto edilizio. Andranno preservati e valorizzati, soprattutto per i centri di origine medievale, i rapporti e le condizioni ambientali al contorno, tenendo in debita considerazione le condizioni orografiche e geomorfologiche, ponendo altresì particolare attenzione al mantenimento dei caratteri dei margini ancora integri.
- Per i centri storici "di nuova fondazione" (C) si dovrà prestare particolare attenzione al rapporto con il contesto territoriale agricolo e naturale, alla conservazione dei caratteri percettivi nell'avvicinamento dal territorio al centro e del carattere dei margini. Ove esistente, andrà conservato il verde storico che media il rapporto città-campagna, oggi fortemente compromesso da edificazioni ed espansioni ignare della realtà storica in cui

COPIA TI  
NON V'

si innestano. Si sottolinea la necessità del miglioramento delle condizioni abitative, spesso precarie in relazione alle tipologie adottate, senza però compromettere la leggibilità del tessuto urbanistico-edilizio e nel rispetto planimetrico e volumetrico della maglia e dei comparti urbani; si raccomanda altresì la conservazione dei rapporti e delle eventuali gerarchie spazio-volumetriche e la valorizzazione delle emergenze monumentali.

- Per i nuclei storici (E) si considera essenziale la conservazione della loro identità e leggibilità, evitando le saldature fra nuclei vicini, e sottolineandone le peculiarità storico-funzionali tramite interventi di restauro e valorizzazione delle emergenze, di recupero delle tipologie edilizie e di promozione della conoscenza. Nei casi in cui in tali nuclei risulti oggi compromessa la specifica individualità e identità, o per una già avvenuta fusione di più nuclei, o per un'aggressione da parte di espansioni urbane recenti, andrà comunque riconosciuto il carattere e il valore storico del nucleo medesimo, prevedendo gli interventi idonei alla sua salvaguardia e valorizzazione.
- Per i nuclei storici generatori di centri complessi (F), pur ritenendo essenziale il mantenimento della loro identità e leggibilità, andrà considerato come tali nuclei costituiscano oggi parti di un tutto che ai fini della pianificazione urbanistica deve essere globalmente e complessivamente salvaguardato. In tal senso, oltre agli interventi necessari in ogni nucleo in dipendenza della specifica caratterizzazione di origine e formazione, andranno previsti, ove necessario, interventi di restauro ambientale nelle zone o fasce di saldatura dei nuclei medesimi col contesto urbano.
- Per i nuclei storici a funzionalità specifica (G) - borghi rurali dell'Ente di Colonizzazione del Latifondo Siciliano, case dei ferrovieri e villaggi minerari - vengono evidenziati i rischi derivanti dall'abbandono e la necessità di un recupero volto alla conservazione e alla valorizzazione delle peculiarità strutturali storiche di nucleo a crescita conclusa fortemente integrato nel territorio e nel paesaggio.
- Per i centri storici abbandonati (H) l'indirizzo prevede lo svolgimento di indagini appropriate, da condurre, a seconda delle necessità dei casi, anche secondo i metodi dell'indagine archeologica; dovranno quindi essere previsti idonei interventi, anche tramite la "ruderizzazione guidata", che preservino tali centri dalla definitiva scomparsa reinserendoli nel paesaggio di cui documentano storia e costituzione.

Per tutti i centri e nuclei storici l'indirizzo sulla problematica degli impianti mira alla mitigazione degli impatti e alla adeguata integrazione architettonica ed è il seguente:

COPIA TI  
NON V'

- i progetti di impianti tecnologici di modesta entità definiti nel titolo V, dovranno prevedere opere ed accorgimenti di mitigazione correlati anche alla giacitura orografica del centro o del nucleo storico e la limitazione degli impatti visivi da eventuali punti panoramici.

In particolare per il fotovoltaico e il solare termico sarà consentita la realizzazione di pannelli i cui moduli, installati su coperture (piane o inclinate), non siano visibili dalle principali strade e piazze e da eventuali punti panoramici.

Tali pannelli, quando installati su coperture inclinate, saranno posizionati in parallelo con la falda, dovranno impegnare parzialmente la falda stessa e dovranno essere realizzati dello stesso colore della copertura o con superfici scure non riflettenti, in modo da determinare un impatto visivo assimilabile ai lucernari; i serbatoi di accumulo degli impianti solari termici dovranno essere posizionati in sottostanti locali coperti; nel caso di edifici con copertura piana, i pannelli solari termici o fotovoltaici e i loro componenti, potranno essere installati con inclinazione ritenuta ottimale, ad una altezza massima non superiore all'altezza del parapetto, privilegiando comunque l'installazione nella parte della copertura meno visibile dagli eventuali punti panoramici e non compromettendo l'immagine storicizzata e unitaria dei centri e nuclei storici.

Per quanto riguarda le installazioni di impianti fotovoltaico e solare termico su edifici vincolati quali beni architettonici o artistici ai sensi degli artt. 12, 13, 136 e 152 del Codice, queste potranno essere realizzate solo ed esclusivamente su terrazzi secondo le modalità sopra esposte e comunque da non compromettere l'integrità del manufatto.

#### B) Norme di attuazione

Le schede relative ai centri storici degli Ambiti 14 e 17 ricadenti nella provincia di Siracusa, che fanno parte integrante del presente Piano, costituiscono il riferimento per la individuazione delle zone A – Centro storico nel corso della redazione dei P.R.G. e delle varianti generali. I comuni sono tenuti ad adeguarvisi, producendo studi e approfondimenti che ne rispettino comunque lo spirito e l'impianto generale.

Nelle more di tale adeguamento i Comuni possono procedere alla redazione di Strumenti urbanistici attuativi al fine di limitare la possibilità di trasformazioni edilizie e urbanistiche dei centri e nuclei storici incompatibili con gli indirizzi del presente Piano, ovvero alla redazione di strumenti a valenza strategica (piano quadro o piano strategico del centro storico) al fine di garantire unitarietà e coerenza di strumenti urbanistici attuativi redatti per sue parti, ovvero alla redazione di varianti generali ex pto 3.6 della Circolare ARTA Sicilia n. 3/2000, al fine di consentire e regolamentare l'intervento diretto.

COPIA TI  
NON V'

In ogni caso, se specificate nell'ambito degli articoli di cui al Titolo III, le norme specifiche relative a centri e nuclei storici sottoposti a tutela ai sensi dell'art. 134 del Codice prevalgono, se più restrittive, su tutte le altre norme, anche urbanistiche.

- a) Centri storici perimetrati ai sensi del D.M. 1444/68 (Zone A dei P.R.G. redatti ai sensi delle LL.RR. 78/76 e 71/78 e s.m.i., approvati e vigenti all'entrata in vigore del presente Piano).

A tali centri si applicano le discipline urbanistiche vigenti. Per gli interventi di riqualificazione, arredo urbano, pavimentazioni stradali, riqualificazione di aree degradate, nonché per la redazione di Piani generali, di cui al punto 3.6 della Circolare ARTA Sicilia n. 3/2000, e particolareggiati, Piani di recupero, Programmi costruttivi, ci si riferisce agli indirizzi generali di cui ai paragrafi precedenti. I progetti di opere pubbliche ricadenti nell'ambito e dell'intorno di beni architettonici soggetti alla disciplina del Titolo I del Codice sono soggetti ad approvazione da parte della Soprintendenza ai Beni Culturali e Ambientali.

Nei centri storici ricadenti nell'ambito di territori ricompresi negli art. 136 e 142 del Codice, nonché nella lett. c) dell'art.134 del Codice per la loro riconosciuta particolare rilevanza, i progetti delle opere che modificano l'aspetto esteriore degli edifici e dei contesti paesaggistici tutelati sono soggetti, nel rispetto degli indirizzi di cui al precedente punto A) e di eventuali ulteriori limitazioni di cui al successivo Titolo III, ad approvazione da parte della Soprintendenza ai Beni Culturali e Ambientali.

Gli interventi su edifici di interesse storico-monumentale inseriti negli elenchi allegati alle schede facenti parte del presente Piano o negli elenchi descrittivi allegati agli strumenti urbanistici sono soggetti ad approvazione da parte della Soprintendenza ai Beni Culturali e Ambientali.

In sede di adeguamento dello strumento urbanistico generale di cui all'art. 6, penultimo e ultimo comma, delle presenti norme, i comuni devono inserire nel Piano norme atte a regolare la sistemazione degli spazi esterni pubblici e privati con la conservazione ed il potenziamento delle alberature esistenti, se storicizzate; i materiali da utilizzare nei prospetti degli edifici affacciatisi su spazio pubblico, l'arredo urbano, le pavimentazioni degli spazi pubblici, le insegne e le vetrine degli spazi commerciali e quanto altro interferisce con il paesaggio urbano.

- b) Centri storici non perimetrati ai sensi del D.M. 1444/68 e non riconosciuti quali zone A dei rispettivi strumenti urbanistici.

COPIA TI  
NON V

Per tali centri i Comuni provvedono alla redazione o all'adeguamento della strumentazione urbanistica e all'individuazione delle zone A avendo come riferimento le schede relative ai centri storici degli Ambiti 14 e 17 ricadenti nella provincia di Siracusa, che fanno parte integrante del presente Piano. Nelle more dell'adeguamento di cui all'art.6, penultimo ed ultimo comma delle presenti norme, gli interventi soggetti a concessione edilizia possono essere rilasciati dai comuni solo previa autorizzazione della competente Soprintendenza ai Beni culturali ed Ambientali, che ne valuterà la compatibilità con gli indirizzi sopra espressi secondo la disciplina di cui all'art 55 L.R. 71/78. In tali centri, per gli interventi di riqualificazione, arredo urbano, pavimentazioni stradali, riqualificazione di aree degradate, nonché per la redazione di Piani particolareggiati, Piani di recupero, Programmi costruttivi, ci si riferisce agli indirizzi generali di cui ai paragrafi precedenti e alle eventuali norme contenute nel Titolo III.

I progetti di opere pubbliche ricadenti nell'ambito e nell'intorno di beni architettonici soggetti alla disciplina del Titolo I del Codice sono soggetti ad approvazione da parte della Soprintendenza ai Beni Culturali e Ambientali.

Nei centri storici ricadenti nell'ambito di territori ricompresi negli art.136 e 142 del Codice, nonché nella lett. c) dell'art.134 del Codice per la loro riconosciuta particolare rilevanza, i progetti delle opere che modificano l'aspetto esteriore degli edifici e dei contesti paesaggistici tutelati sono soggetti, nel rispetto degli indirizzi di cui al precedente punto A) e di eventuali ulteriori limitazioni di cui al successivo Titolo III, ad approvazione da parte della Soprintendenza ai Beni Culturali e Ambientali.

Gli interventi su edifici di interesse storico-monumentale inseriti negli elenchi allegati alle schede facenti parte del presente Piano o negli elenchi descrittivi allegati agli strumenti urbanistici sono soggetti ad approvazione da parte della Soprintendenza ai Beni Culturali e Ambientali.

In sede di adeguamento dello strumento urbanistico generale, di cui all'art. 6, penultimo e ultimo comma, delle presenti norme, i comuni devono inserire nel Piano norme atte a regolare la sistemazione degli spazi esterni pubblici e privati con la conservazione ed il potenziamento delle alberature esistenti, se storicizzate; i materiali da utilizzare nei prospetti degli edifici affacciatisi su spazio pubblico, l'arredo urbano, le pavimentazioni degli spazi pubblici, le insegne e le vetrine degli spazi commerciali e quanto altro interferisce con il paesaggio urbano.

c) Nuclei storici e nuclei storici abbandonati.

COPIA TI  
NON V'

I nuclei storici sono soggetti agli indirizzi di tutela e valorizzazione di cui alle norme e agli indirizzi dei precedenti paragrafi. In sede di adeguamento degli strumenti urbanistici di cui all'art.6, penultimo ed ultimo comma delle presenti norme, i Comuni provvedono a inserire i nuclei storici fra le zone classificate A ai sensi della vigente disciplina urbanistica.

Nelle more di tale adeguamento, nei nuclei storici non già classificati come zone A ai sensi del D.M. n. 1444/1968, gli interventi soggetti a concessione edilizia possono essere rilasciati dai Comuni solo previa autorizzazione della competente Soprintendenza ai Beni culturali ed Ambientali, che ne valuterà la compatibilità con gli indirizzi sopra espressi secondo la disciplina di cui all'art 55 L.R. 71/78

In tali nuclei, per gli interventi di riqualificazione, arredo urbano, pavimentazioni stradali, riqualificazione di aree degradate, nonché per la redazione di Piani particolareggiati, Piani di recupero, Programmi costruttivi, ci si riferisce agli indirizzi generali di cui ai paragrafi precedenti e alle eventuali norme contenute nel Titolo III.

Nei nuclei storici ricadenti nell'ambito di territori ricompresi negli art.136 e 142 del Codice, nonché nella lett. c) dell'art.134 del Codice per la loro riconosciuta particolare rilevanza, i progetti delle opere che modificano l'aspetto esteriore degli edifici e dei contesti paesaggistici tutelati sono soggetti, nel rispetto degli indirizzi di cui al precedente punto A) e di eventuali ulteriori limitazioni di cui al successivo Titolo III, ad approvazione da parte della Soprintendenza ai Beni Culturali e Ambientali.

Gli interventi su edifici di interesse storico-monumentale, così come individuati dal Titolo I del Codice, sono soggetti ad approvazione da parte della Soprintendenza ai Beni Culturali e Ambientali.

In sede di adeguamento dello strumento urbanistico generale, di cui all'art. 6, penultimo e ultimo comma, delle presenti norme, i comuni devono inserire nel Piano norme atte a regolare la sistemazione degli spazi esterni pubblici e privati con la conservazione ed il potenziamento delle alberature esistenti, se storicizzate; i materiali da utilizzare nei prospetti degli edifici affacciatisi su spazio pubblico, l'arredo urbano, le pavimentazioni degli spazi pubblici, le insegne e le vetrine degli spazi commerciali e quanto altro interferisce con il paesaggio urbano.

**Art. 17**  
*Beni isolati*

Le tipologie di beni isolati individuati dalle Linee Guida del Piano Territoriale Regionale presenti sul territorio degli Ambiti 14 e 17 ricadenti nella provincia di Siracusa opportunamente adattate al territorio e rappresentate nella relativa cartografia del Piano sono raggruppati nelle seguenti classi:

**A Architettura militare**

- A1 Torri
- A2 Bastioni, castelli, fortificazioni, rivellini
- A3 Capitanerie, carceri, caserme, depositi di polveri, fortini, polveriere, stazioni dei carabinieri, dogane

**B Architettura religiosa**

- B1 Abbazie, badie, collegi, conventi, eremi, monasteri, santuari
- B2 Cappelle, chiese
- B3 Cimiteri, ossari

**C Architettura residenziale**

- C1 Casine, casini, palazzelli, palazzetti, palazzine, palazzi, ville, villette, villini

**D Architettura produttiva**

- D1 Aziende, bagli, casali, case, cortili, fattorie, fondi, casene, masserie, robbe
- D2 Case coloniche, dammusi, depositi frumentari, magazzini, stalle
- D3 Cantine, oleifici, palmenti, stabilimenti enologici, trappeti
- D4 Mulini
- D5 Abbeveratoi, acque, cisterne, fontane, fonti, gebbie, macchine idriche, norie o senie, pozzi, serbatoi, vasche
- D6 Tonnare
- D7 Saline
- D8 Cave, miniere, solfare
- D9 Calcare, fornaci, forni, stazzoni
- D10 Acciaierie, cantieri navali, cartiere, centrali (elettriche, elettrotermiche), conerie, distillerie, fabbriche, manifatture tabacchi, officine, pastifici, polverifici, segherie, sugherifici, vetrerie, stabilimenti

**E Attrezzature e servizi**

- E1 Caricatori, porti, scali portuali
- E2 Aeroporti
- E3 Bagni e stabilimenti termali, terme
- E4 Alberghi, colonie marine, fondaci, locande, osterie, rifugi, ristoranti, taverne

- E5 Asili dei poveri, case di convalescenza, gasometri, istituti (agrari, zootecnici), lazzeretti, macelli, manicomi, orfanotrofi, ospedali, ospizi, osservatori, radio-telegrafi, ricoveri, sanatori, scuole, telegrafi, stazioni ippiche
- E6 Fanali, fari, fari-lanterne, lanterne, lanternini, semafori

Dei beni appartenenti alle tipologie soprariportate sono stati redatti gli elenchi e le schede descrittive che fanno parte del presente Piano.

Sui beni costituenti l'inventario aggiornato sono state effettuate analisi e indagini volte ad accertare le caratteristiche specifiche e le intrinseche qualità monumentali, storico-testimoniali o ambientali, le compatibilità degli usi attuali, lo stato di conservazione, le condizioni di fruibilità e pubblico godimento, il rapporto con il contesto territoriale e paesaggistico, individuando, attraverso metodologie unificate in base ai criteri sotto riportati, il valore di ciascun elemento, nonché la sua vulnerabilità endogena ed esogena.

Per il valore:

- integrità
- rarità, unicità
- peculiarità
- rappresentatività
- importanza culturale generale
- importanza testimoniale
- importanza storica
- importanza sociale, di costume
- leggibilità dell'insieme
- produttività, valore economico-funzionale
- importanza visuale d'insieme
- importanza formale, estetica

Per la vulnerabilità endogena:

- fragilità strutturale d'insieme
- fragilità funzionale d'insieme
- fragilità dei singoli elementi, relazioni o processi
- propensione spontanea al degrado
- degrado in atto
- presenza di condizioni che accelerano il degrado

Per la vulnerabilità esogena:

- precarietà ambientale generale

COPIA TI  
NON V'



- precarietà ambientale specifica (relativa a fattori determinabili)
- presenza di fattori esterni che accelerano il degrado
- degrado potenziale da attività umane probabili
- vulnerabilità delle configurazioni formali.

#### A) Indirizzi generali

I beni isolati, rappresentati nella relativa cartografia del Piano e riportati nelle schede descrittive, costituiscono testimonianza irrinunciabile delle vicende storiche del territorio; quando in rapporto funzionale e visuale con il sito e il territorio circostante, si configurano inoltre quali elementi primari nella percezione del paesaggio. Essi, ove non già ricadenti all'interno di aree sottoposte a tutela ai sensi degli artt. 136 e 142 del Codice, nei casi di riconosciuta particolare rilevanza sono classificati come beni paesaggistici di cui all'art. 134 lett. c), unitamente alle eventuali pertinenze percepite considerate complemento paesaggistico e ambientale essenziale per la comprensione del rapporto bene-paesaggio. Eventuali progetti che interessino beni sottoposti a tutela, quando compatibili con gli usi consentiti al successivo punto B) e con eventuali ulteriori limitazioni di cui alla normativa dei singoli Paesaggi Locali di cui al Titolo III, impartita nel rispetto dell'art. 20 delle presenti norme, sono soggetti ad autorizzazione da parte della Soprintendenza ai Beni Culturali e Ambientali con le procedure di cui all'art. 146 del Codice.

#### B) Norme di attuazione

Nella elaborazione o nella revisione degli strumenti di pianificazione locale dovranno essere previste normative di tutela idonee alla conservazione e alla valorizzazione dei suddetti beni, secondo gli indirizzi seguenti.

Gli interventi consentiti sui singoli manufatti dovranno far riferimento al valore e alla vulnerabilità rilevati a seguito delle indagini, prevedendo la conservazione e il restauro degli elementi di maggiore rilevanza e un regime di salvaguardia e di cogenza via via inferiore per gli elementi che presentino minore rilievo.

In particolare:

- a) sono sottoposti a regime di conservazione e pertanto soggetti a soli interventi di restauro conservativo i manufatti di rilevanza elevata od eccezionale, per i quali qualsiasi trasformazione potrebbe avere come ricaduta un danno grave per il paesaggio oltre che per il bene.

Rientrano in questa casistica:

- le architetture territoriali a carattere difensivo di rilevanza monumentale quali i castelli, il sistema delle torri costiere, le opere forti;

COPIA TI  
NON V

- i maggiori episodi a carattere religioso come santuari, conventi, monasteri, abbazie, eremi e le grandi chiese;
  - l'edilizia residenziale di grande rilievo isolata nel territorio e pertanto le ville e i palazzi padronali;
  - i più importanti manufatti dell'architettura produttiva, da quelli contraddistinti da carattere di rarità, come le tonnare e le saline, ai grandi edifici legati alle attività agricole e zootecniche (bagli, masserie, stabilimenti enologici), ai complessi di archeologia industriale di rilievo;
  - le attrezzature ed i servizi a carattere monumentale;
  - parchi e giardini di interesse storico o botanico ricadenti nell'ambito o nelle pertinenze dei beni, ivi inclusi i giardini claustrali e conventuali anche a carattere utilitario, e le alberature di pregio e interesse storico o botanico;
- b) per i beni di interesse prevalentemente storico-testimoniale o meramente paesaggistico, nei quali sono compresi i manufatti con un grado di rilevanza media che non presentino caratteristiche tali da essere comprese tra le precedenti, ma che costituiscono nondimeno elementi caratterizzanti del paesaggio, oltre agli interventi di cui al punto precedente, sono consentiti anche interventi di recupero che tendano a salvaguardare i caratteri tipologici ed architettonici del bene, con particolare riferimento agli aspetti dominanti che connotano il rapporto con l'ambiente, garantendo in ogni caso la conservazione dei corpi originari e utilizzando materiali compatibili con l'architettura storica; eventuali ampliamenti dovranno essere coerenti con la tipologia del manufatto;
- c) per beni di minore rilevanza sarà consentita, oltre agli interventi di cui sopra, la trasformazione condizionata sotto prescrizioni da specificare meglio negli strumenti urbanistici, compatibilmente con le tipologie interessate e sempre nell'ottica di una integrazione o reintegrazione nel paesaggio;
- d) cave, miniere e solfate di interesse storico andranno indirizzate verso interventi di valorizzazione e di rafforzamento delle opportunità di fruizione, mentre saranno indicati opportuni interventi di recupero ambientale, in presenza di elementi di detrazione o dequalificazione.

Beni soggetti alla disciplina di tutela ai sensi del Titolo I del Codice:

- i progetti che riguardano gli edifici e i contesti paesaggistici tutelati, sono soggetti ad approvazione da parte della Soprintendenza ai Beni Culturali e Ambientali. Per tali beni la Soprintendenza fonda la propria azione di tutela, valorizzazione e restauro sugli

COPIA TI  
NON V'

indirizzi di cui ai precedenti paragrafi. La Soprintendenza valuta altresì gli usi compatibili dei beni soggetti a tutela.

Beni soggetti alla disciplina di tutela ai sensi dell'art.134 del Codice:

- i progetti che riguardano gli edifici e i contesti paesaggistici tutelati sono soggetti ad approvazione da parte della Soprintendenza ai Beni Culturali e Ambientali. Per tali beni la Soprintendenza fonda la propria azione di tutela sugli indirizzi di cui ai precedenti paragrafi. I beni di interesse particolarmente importante per i quali non siano state attivate le procedure di cui al Titolo I del Codice andranno ricondotti a tale disciplina.

Beni non soggetti alla disciplina di tutela del Codice

- i progetti delle opere che modificano l'aspetto esteriore degli edifici e dei contesti paesaggistici, all'atto dell'autorizzazione o concessione edilizia vanno compatibilizzati, previa verifica in sede di provvedimenti concessori o autorizzatori comunali, con gli indirizzi di cui ai precedenti paragrafi. I beni di interesse particolarmente importante per i quali non siano state attivate le procedure di cui al Titolo I del Codice andranno ricondotti a tale disciplina.

### **Art. 18**

#### *Viabilità storica*

##### A) Indirizzi generali

Il Piano Paesaggistico riconosce nell'infrastrutturazione viaria storica del territorio valori culturali ed ambientali in quanto testimonianza delle trame di relazioni antropiche storiche ed elemento di connessione di contesti culturali e ambientali di interesse testimoniale, relazionale e turistico-culturale. La tutela si orienta in particolare sulla rete delle viabilità storica secondaria, che costituisce parte integrante della trama viaria storica, oltre che sui rami dismessi delle reti ferroviarie, a scartamento ridotto, a servizio di impianti minerari ed industriali.

E' considerata viabilità storica quella desumibile dalla cartografia I.G.M. di primo impianto in scala 1:50.000, realizzata a partire dal 1852 e riconosciuta per le strade rotabili nel 1885.

Alla valutazione della rilevanza dei vari elementi della componente viabilità storica sono stati applicati i seguenti criteri di valutazione:

Per il valore:

- importanza culturale generale

COPIA TI  
NON V'

- importanza testimoniale
- importanza storica
- importanza sociale, di costume
- importanza panoramica.

Per la vulnerabilità endogena:

- fragilità strutturale d'insieme
- fragilità funzionale d'insieme
- degrado in atto
- presenza di condizioni che accelerano il degrado.

Per la vulnerabilità esogena:

- precarietà ambientale generale
- degrado potenziale da attività umane probabili
- pressioni d'uso o flussi di traffico.

#### B) Norme di attuazione

- Viabilità esistente: sentieri, percorsi agricoli interpoderali e trazzerali e trazzere regie. Il Piano Paesaggistico valorizza la rete della viabilità esistente evitando che essa venga alterata con modifiche dei tracciati e con aggiunte o tagli o ristrutturazioni che ne compromettano l'identità. Esso assicura:
  - a) la conservazione dei tracciati, rilevabili dalla cartografia storica, senza alterazioni traumatiche dei manufatti delle opere d'arte;
  - b) la manutenzione dei manufatti con il consolidamento del fondo e dei caratteri tipologici originali;
  - c) la conservazione dei ponti storici e delle altre opere d'arte;
  - d) la conservazione ove possibile degli elementi complementari quali: i muretti laterali, le cunette, i cippi paracarri, i miliari ed il selciato;
  - e) vanno evitate le palificazioni per servizi a rete e l'apposizione di cartelli pubblicitari, esclusa la segnaletica stradale e quella turistica di modeste dimensioni.
- Rami della ferrovia a scartamento ridotto: la pianificazione territoriale, urbanistica e di settore tendono alla loro valorizzazione, assicurando nel contempo:
  - a) la conservazione degli elementi strutturali quali: il tracciato, le stazioni, i caselli, i ponti, le gallerie e le case cantoniere, comprendendo anche tutti i complementi estetico-formali originari quali i muri di contenimento in pietra, le pensiline, le strutture in ferro o ghisa, le torri dell'acqua, le fontane, i giardini e le recinzioni;

COPIA TI  
NON V'

- b) il recupero e il riutilizzo anche per i fini del turismo culturale dei tracciati ferroviari di servizio alle zone minerarie ed ai porti;
- c) l'utilizzo alternativo nei circuiti del turismo culturale volti alla fruizione del paesaggio, dei beni ambientali, dei percorsi naturalistici, storico-culturali, etno-antropologici.

Alle componenti che ricadono all'interno di zone soggette alla tutela di cui all'art.134 del Codice si applica il corpo di indirizzi di cui sopra. I progetti delle opere da realizzare sono soggette ad autorizzazione da parte della Soprintendenza ai Beni Culturali e Ambientali. Relativamente alle componenti non comprese nei territori sopradetti, gli Enti competenti avranno cura di valutare sulla base dei caratteri culturali sopradescritti e della rilevanza degli oggetti interessati la qualità e l'ammissibilità della opere progettate.

### **Art. 19**

#### *Punti e percorsi panoramici*

##### **A) Indirizzi generali**

Il Piano Paesaggistico tutela i punti panoramici ed i percorsi stradali ed autostradali che consentono visuali particolarmente ampie e significative del paesaggio, poiché offrono alla pubblica fruizione immagini rappresentative delle valenze ambientali e culturali del territorio. La valenza percettiva di tali punti e percorsi trova ulteriore arricchimento nella storicità di alcuni di essi e nella frequentazione degli stessi da parte di viaggiatori che nei secoli scorsi hanno contribuito alla formazione di alcune coerenti rappresentazioni, non solo grafico-pittoriche, del paesaggio ed al diffondersi di queste nel mondo. I punti e percorsi panoramici sono indicati nella cartografia allegata agli elaborati del Piano Paesaggistico, che ne esplicita il ruolo di punti e percorsi privilegiati per l'apprezzamento dei vari quadri paesaggistici e delle relative componenti qualificanti del paesaggio.

Per tali aree ed elementi la pianificazione urbanistica territoriale provvederà ad inserire nei propri strumenti il quadro delle emergenze percettive dando luogo ad attività volte alla loro valorizzazione. I medesimi strumenti urbanistici dovranno definire le necessarie limitazioni al fine di evitare eventuali incidenze dei processi di antropizzazione sulle caratteristiche percettive delle fasce limitrofe alle aree e agli elementi considerati al fine di garantire la qualità della tutela al pregio paesaggistico-percettivo, rintracciando i principali processi di degrado percettivo o interferenza visiva, anche potenziali.

##### **B) Norme di attuazione**

Il Piano riconosce valore culturale e ambientale a tutti quegli elementi, punti e percorsi panoramici, che consentono visuali particolarmente ampie e significative del paesaggio

percepito. Le vedute d'insieme, sia dai rilievi che dalla costa, sono un valore qualificante che va rispettato salvaguardando l'ampiezza della percezione dai punti e dai percorsi panoramici. A tal fine il piano individua i principali punti e percorsi panoramici, nelle tavole di Piano, in base ai seguenti criteri:

- a rete viaria fondamentale di grande comunicazione e punti di sosta, attraverso i quali si presenta quotidianamente ai viaggiatori l'immagine rappresentativa delle molteplici valenze ambientali e culturali dell'ambito;
- b tracciati viari storici, che costituiscono la matrice sulla quale si è formato nei secoli il sistema insediativo dell'ambito.

Per tali punti e percorsi il piano prevede la disciplina della conservazione, consentendo:

- interventi migliorativi delle caratteristiche tecniche della viabilità panoramica che non ledano le opportunità, da queste offerte, di fruizione del paesaggio circostante e che favoriscano l'inserimento del percorso nel contesto naturale ed ambientale locale;
- per l'illuminazione stradale, ove necessaria, sulle strade di mezza costa, si dovranno posizionare i pali sul lato a monte e, sulle strade di crinale, dovranno essere particolarmente diradati; dovranno essere esclusi in ogni caso cavi aerei di qualsiasi tipo. i corpi illuminanti dovranno essere appositamente progettati al fine di ridurre l'inquinamento luminoso;
- l'installazione di qualsivoglia struttura funzionale alla circolazione veicolare che risulti compatibile con le valenze paesaggistiche del percorso considerato o dei punti panoramici in esso presenti.

Non è compatibile con gli obiettivi perseguiti dal Piano:

- apporre cartelloni pubblicitari di qualsiasi forma e dimensione che possano interferire con la panoramicità dei punti e percorsi panoramici;
- l'edificazione sulle aree adiacenti di manufatti di qualsiasi genere, che possono direttamente interferire con la visibilità del panorama dagli elementi considerati; per le aree più discoste, in quanto solo indirettamente interferenti con le visuali relative agli anzidetti punti o percorsi, dovrà prevedersi l'accurato inserimento visivo dei manufatti da edificare;
- piantumare il ciglio stradale con essenze arboree di qualsivoglia sviluppo, escludendo da tale divieto le operazioni di ripristino di eventuali preesistenti alberature di pregio dimensionale, storico o paesaggistico.

COPIA TI  
NON V'

### TITOLO III

#### NORME PER PAESAGGI LOCALI

##### Art. 20

##### *Articolazione delle norme*

Il Piano Paesaggistico considera:

- le componenti strutturanti del paesaggio di cui agli articoli precedenti, che attengono essenzialmente ai contenuti della geomorfologia del territorio, ai suoi aspetti dal punto di vista biotico, nonché alla forma e alla tipologia dell'insediamento, e le cui qualità e relazioni possono definire aspetti configuranti specificamente un determinato territorio;
- le componenti qualificanti, derivanti dalla presenza e dalla rilevanza dei beni culturali e ambientali di cui agli articoli precedenti;

Nei paesaggi locali le componenti dei sistemi e dei sottosistemi del paesaggio rivelano la loro interdipendenza e la loro natura sistemica, secondo schemi e criteri soggetti alle diverse interpretazioni, relazioni, valori, persistenze culturali, riconoscibilità e identità del territorio. Il paesaggio locale rappresenta inoltre il più diretto recapito visivo, fisico, ambientale e culturale delle azioni e dei processi, delle loro pressioni e dei loro effetti, sui beni culturali e ambientali articolati nei sistemi e nelle componenti definiti al precedente Titolo II.

Sulla base degli scenari strategici, che definiscono valori, criticità, relazioni e dinamiche vengono definite:

- 1) le aree in cui opere ed interventi di trasformazione del territorio sono consentite sulla base della verifica del rispetto delle prescrizioni, delle misure e dei criteri di gestione stabiliti dal Piano Paesaggistico ai sensi dell'art.143, comma 1 lett. e), f), g) e h) del Codice;
- 2) le aree in cui il Piano paesaggistico definisce anche specifiche previsioni vincolanti da introdurre negli strumenti urbanistici, in sede di conformazione ed adeguamento ivi comprese la disciplina delle varianti urbanistiche, ai sensi dell'art.145 del Codice.

Le aree di cui al punto 2) comprendono:

- i Beni Paesaggistici di cui all'art.134, lett. a) e b), del Codice;
- i Beni Paesaggistici individuati ai sensi dell'art. 134, lettera c), del Codice, caratterizzati da aree o immobili non ancora oggetto di tutela e di cui è necessario assicurare in sede

di piano un'appropriate considerazione ai diversi livelli di pianificazione e gestione del territorio.

Tali aree vengono articolate secondo tre distinti regimi normativi, successivamente definiti, che devono essere recepiti negli strumenti di pianificazione locale e territoriale. Ferma restando la perimetrazione complessiva delle aree di cui al punto 2), i perimetri delle aree aventi diversi livelli di tutela, per comprovate ragioni discendenti dall'esistenza di condizioni non verificabili alla scala del presente Piano, possono subire limitate variazioni in sede di aggiornamento degli strumenti urbanistici da parte dei Comuni previa valutazione della Soprintendenza dei Beni Culturali e Ambientali.

#### *Aree con livello di tutela 1)*

Aree caratterizzate da valori percettivi dovuti essenzialmente al riconosciuto valore della configurazione geomorfologica; emergenze percettive (componenti strutturanti); visuali privilegiate e bacini di intervisibilità (o afferenza visiva). In tali aree la tutela si attua attraverso i procedimenti autorizzatori di cui all'art. 146 del Codice.

Nelle aree individuate quali zone E dagli strumenti urbanistici comunali, è consentita la realizzazione di edifici da destinare ad attività a supporto dell'uso agricolo dei fondi nel rispetto del carattere insediativo rurale, nonché la realizzazione di insediamenti produttivi di cui all'art. 22 l.r. 71/78 e s.m.i. Sono altresì consentite le eventuali varianti agli strumenti urbanistici comunali esclusivamente finalizzate alla realizzazione di attività produttive, secondo quanto previsto dagli artt. 35 l.r. 30/97 e 89 l.r. 06/01 e s.m.i.

I provvedimenti di autorizzazione e/o concessione recepiscono le norme e le eventuali prescrizioni e/o condizioni di cui al presente Titolo III con le previsioni e le limitazioni di cui alla normativa dei singoli Paesaggi Locali.

#### *Aree con livello di tutela 2)*

Aree caratterizzate dalla presenza di una o più delle componenti qualificanti e relativi contesti e quadri paesaggistici. In tali aree, oltre alle procedure di cui al livello precedente, è prescritta la previsione di mitigazione degli impatti dei detrattori visivi da sottoporre a studi ed interventi di progettazione paesaggistico ambientale. Va inoltre previsto l'obbligo di previsione nell'ambito degli strumenti urbanistici di specifiche norme volte ad evitare usi del territorio, forme dell'edificato e dell'insediamento e opere infrastrutturali incompatibili con la tutela dei valori paesaggistico-percettivi o che comportino varianti di destinazione urbanistica delle aree interessate.

COPIA TI  
NON V'



Gli strumenti urbanistici comunali non possono destinare tali aree a usi diversi da quelli previsti in zona agricola o nei parchi urbani e suburbani - anche fluviali, lacustri o marini - già previsti negli strumenti urbanistici vigenti; i relativi interventi, nonché quelli necessari al riassetto idrogeologico e/o al riequilibrio ecologico-ambientale sono consentiti previa autorizzazione paesaggistica.

Nelle aree individuate quali zone E dagli strumenti urbanistici comunali, nonché aventi carattere agricolo rurale così come definito nei contesti di cui ai successivi paesaggi locali, è consentita la sola realizzazione di fabbricati rurali da destinare ad attività a supporto dell'uso agricolo dei fondi, nonché delle attività connesse all'agricoltura di cui all'art. 22 l.r. 71/78, nel rispetto del carattere insediativo rurale.

Sono invece vietate eventuali varianti agli strumenti urbanistici comunali previste dagli artt. 35 l.r. 30/97, 89 l.r. 06/01 e s.m.i., 25 l.r. 22/96 e s.m.i. e art. 8 D.P.R. 160/2010.

Tali prescrizioni sono esecutive nelle more della redazione o adeguamento degli strumenti urbanistici e sono attuate dalla Soprintendenza ai Beni Culturali e Ambientali.

I provvedimenti di autorizzazione e/o concessione recepiscono le norme e le eventuali prescrizioni e/o condizioni di cui al presente Titolo III con le previsioni e le limitazioni di cui alla normativa dei singoli Paesaggi Locali.

Le politiche di sostegno all'agricoltura dovranno preferibilmente essere finalizzate ed orientate al recupero delle colture tradizionali, con particolare riferimento a quelle a maggior rischio di estinzione, nonché alla tutela della biodiversità.

Le aree con livello di tutela 2 potranno essere oggetto di progetti finalizzati alla valorizzazione della risorsa paesaggistica, alla valorizzazione degli usi agricoli tradizionali e ad interventi di riforestazione con l'uso di specie autoctone basate anche sullo studio della vegetazione potenziale e/o su eventuali testimonianze storiche.

Qualora le aree per le quali è indicato il livello di tutela 2 comprendano zone classificate come A e B negli strumenti urbanistici vigenti, queste, così come ivi perimetrate, sono comunque soggette al livello di tutela 1.

#### *Aree con livello di tutela 3)*

Aree che devono la loro riconoscibilità alla presenza di varie componenti qualificanti di grande valore e relativi contesti e quadri paesaggistici, o in cui anche la presenza di un elemento qualificante di rilevanza eccezionale a livello almeno regionale determina particolari e specifiche esigenze di tutela. Queste aree rappresentano le "invarianti" del paesaggio. In tali aree, oltre alla previsione di mitigazione degli impatti dei detrattori visivi

individuati alla scala comunale e dei detrattori di maggiore interferenza visiva da sottoporre a studi ed interventi di progettazione paesaggistico ambientale, è esclusa ogni edificazione. Nell'ambito degli strumenti urbanistici va previsto l'obbligo di previsione di specifiche norme volte ad evitare usi del territorio, forme dell'edificato e dell'insediamento e opere infrastrutturali incompatibili con la tutela dei valori paesaggistico-percettivi o che comportino varianti di destinazione urbanistica delle aree interessate. In tali aree sono consentiti solo interventi di manutenzione, restauro e valorizzazione paesaggistico-ambientale finalizzati alla messa in valore e fruizione dei beni. Sono, altresì, consentite ristrutturazioni edilizie esclusivamente su edifici - ad esclusione di ruderi ed organismi edilizi che abbiano perso la loro riconoscibilità - che non necessitino dell'apertura di nuove piste, strade e piazzali, che prevedano opere volte alla riqualificazione e riconfigurazione di eventuali detrattori paesaggistici e i cui progetti rientrino, comunque, nella sagoma, perimetri ed altezze rispetto alla precedente conformazione edilizia, escludendo aspetti esteriori, forme e tipologie costruttive incompatibili con la tutela dei valori paesaggistico-percettivi. Sono altresì preclusi l'aumento della superficie utile e il trasferimento di volumetria all'interno delle aree dello stesso livello di tutela.

Gli strumenti urbanistici comunali non possono destinare tali aree a usi diversi da quelli previsti in zona agricola o nei parchi urbani e suburbani - anche fluviali, lacustri o marini - già previsti negli strumenti urbanistici vigenti; i relativi interventi, nonché quelli necessari al riassetto idrogeologico e/o al riequilibrio ecologico-ambientale sono consentiti previa autorizzazione paesaggistica.

Nelle aree individuate quali zone E dagli strumenti urbanistici comunali, non è consentita la realizzazione di edifici. Sono vietate le disposizioni di cui all'art. 22 L.R. 71/78 e le varianti agli strumenti urbanistici comunali ivi compresa la realizzazione di insediamenti produttivi previste dagli artt. 35 l.r. 30/97, 89 l.r. 06/01 e s.m.i., 25 l.r. 22/96 e s.m.i. e art. 8 D.P.R. 160/2010.

Nelle aree rappresentate da acque interne e marine e dai relativi fondali si fa riferimento alle specifiche norme per componenti e ai paesaggi locali.

Tali prescrizioni sono esecutive nelle more della redazione o adeguamento degli strumenti urbanistici e sono attuate dalla Soprintendenza ai Beni Culturali e Ambientali.

I provvedimenti di autorizzazione per le opere assentibili recepiscono le norme e le eventuali prescrizioni e/o condizioni di cui al presente Titolo III con le previsioni e le limitazioni di cui alla normativa dei singoli Paesaggi Locali.

COPIA TI  
NON V

Le politiche di sostegno all'agricoltura dovranno preferibilmente essere finalizzate ed orientate al recupero delle colture tradizionali, con particolare riferimento a quelle a maggior rischio di estinzione, nonché alla tutela della biodiversità.

Le aree con livello di tutela 3 potranno essere oggetto di progetti finalizzati alla valorizzazione della risorsa paesaggistica, alla valorizzazione degli usi agricoli tradizionali e ad interventi di riforestazione con l'uso di specie autoctone basate anche sullo studio della vegetazione potenziale e/o su eventuali testimonianze storiche.

Qualora le aree per le quali è indicato il livello di tutela 3 comprendano zone classificate come A e B negli strumenti urbanistici vigenti, queste, così come ivi perimetrate, sono comunque soggette al livello di tutela 1.

#### *Aree di recupero*

Sono costituite da aree interessate da processi di trasformazione intensi e disordinati, caratterizzati dalla presenza di attività o di usi che compromettono il paesaggio e danneggiano risorse e beni di tipo naturalistico e storico-culturale.

Tali aree sono soggette alla disciplina del recupero da attuare attraverso specifiche norme degli strumenti urbanistici comunali. All'interno di tali piani potranno prevedersi, per giustificate ragioni connesse alla necessità di una organica regolamentazione urbanistica, limitate variazioni dei perimetri delle aree di recupero individuati nel presente Piano.

Gli interventi devono essere indirizzati alla riqualificazione, al ripristino e al restauro dei beni, dei valori paesaggistici e ambientali manomessi o degradati.

Sono consentiti:

- interventi finalizzati alla riqualificazione dei detrattori, al recupero dei caratteri e dei valori paesaggistico-ambientali degradati e alla ricostituzione del paesaggio alterato;
- interventi tesi all'incremento del patrimonio vegetale, alla realizzazione di attrezzature ed impianti e di opere infrastrutturali compatibili con l'ambiente e il paesaggio;
- interventi volti a promuovere adeguate misure di mitigazione degli effetti negativi anche mediante l'uso di appropriati elementi di schermatura, utilizzando essenze arboree e/o arbustive dei climax locali;
- interventi di manutenzione ordinaria e straordinaria, di restauro e di ristrutturazione dell'edilizia esistente;
- nuove costruzioni compatibili con le destinazioni d'uso e con i caratteri del paesaggio nelle aree costituite da aggregati edilizi, periferie o tessuti urbani con elevata criticità paesaggistico-ambientale; le nuove costruzioni non sono consentite nelle aree

individuate come beni paesaggistici ai sensi dell'art. 134 del Codice, nelle more della redazione degli strumenti urbanistici comunali.

- relativamente ai detrattori ambientali in senso stretto, anch'essi soggetti alla disciplina del recupero, quali ad esempio cave e discariche dismesse, gli interventi dovranno fare espresso riferimento alle tecniche dettate dall'ingegneria naturalistica, maggiormente compatibili dal punto di vista paesaggistico-ambientale. E' consentito, qualora ne sia documentata la necessità per il consolidamento e la messa in sicurezza dei fronti di cava, il rimodellamento dei fronti stessi, anche con la rimozione di materiale e suo allontanamento dal sito. Inoltre, è consentita nelle cave dismesse la realizzazione di impianti fotovoltaici per la produzione di energia, fatte salve le caratteristiche dei siti dal punto di vista paesistico-percettivo.

Tali prescrizioni sono esecutive nelle more della redazione o adeguamento degli strumenti urbanistici e sono attuate dalla Soprintendenza ai Beni Culturali e Ambientali qualora riguardino aree soggette a tutela.

**Art. 21****Paesaggio locale 1**

*“Seminativi e agrumeti della piana del Gornalunga”*

**Inquadramento territoriale**

Questo paesaggio locale è attraversato dai sistemi fluviali del Benante e del Gornalunga. La parte più settentrionale è occupata dall'imponente presenza dell'aeroporto militare di Sigonella e dalle infrastrutture ad esso collegate.

**Obiettivi di qualità paesaggistica**

- Conservazione e recupero dei valori paesistici, ambientali, morfologici e percettivi del paesaggio agrario;
- riqualificazione ambientale-paesistica degli insediamenti e promozione delle azioni per il riequilibrio paesaggistico;
- conservazione del patrimonio storico-culturale (architetture, percorsi storici e aree archeologiche);
- potenziamento della rete ecologica;
- salvaguardia e recupero degli alvei fluviali.

**1. Indirizzi****a. Aeroporto militare di Sigonella**

Nel caso di dismissione l'area verrà sottoposta a recupero ai sensi dell'art. 20 delle presenti norme.

**b. Paesaggio agrario**

- Mantenimento dell'attività e dei caratteri del paesaggio agrumicolo;
- riuso e rifunzionalizzazione del patrimonio architettonico rurale, anche ai fini dello sviluppo del turismo rurale e dell'agricoltura;
- le nuove costruzioni dovranno essere a bassa densità, di dimensioni contenute in rapporto alle superfici dei fondi, tali da non incidere e alterare il contesto generale del paesaggio agro-pastorale e i caratteri specifici del sito e tali da mantenere i caratteri dell'insediamento sparso agricolo e della tipologia edilizia tradizionale.

**2. Prescrizioni relative alle aree individuate ai sensi dell'art. 134 del Codice****1a. Paesaggio delle aste fluviali ed aree di interesse archeologico**

*(Canale Panebianco e aree di interesse archeologico di Abbandonata, Bonvicino, Santalanea)*

**Livello di Tutela 1**

*Obiettivi specifici. Tutela e valorizzazione del patrimonio paesaggistico attraverso misure orientate a:*

- rimozione dei detrattori ambientali lungo l'alveo delle aste fluviali;
- utilizzo dell'ingegneria naturalistica per qualunque intervento sul corso d'acqua e sulle aree di pertinenza;
- mantenimento dell'attività e dei caratteri agricoli del paesaggio;
- contenimento delle eventuali nuove costruzioni, che dovranno essere a bassa densità, di dimensioni tali da non incidere e alterare il contesto generale del paesaggio agricolo e i caratteri specifici del sito e tali da mantenere i caratteri dell'insediamento sparso agricolo e della tipologia edilizia tradizionale;
- tutela, riqualificazione e ripristino degli elementi di importanza naturalistica ed ecosistemica, al fine del mantenimento dei corridoi ecologici fluviali, elementi fondamentali della rete ecologica;
- tutela dei valori percettivi del paesaggio e delle emergenze geomorfologiche;
- per i nuovi impianti arborei e/o la loro riconversione si dovrà mantenere la distanza minima adeguata dalle sponde dei corsi d'acqua, al fine di consentirne, sia la corretta percezione visiva, che la loro rinaturalizzazione.

In queste aree non è consentito:

- realizzare opere di regimentazione delle acque (sponde, stramazzi, traverse, ecc.) in calcestruzzo armato o altre tecnologie non riconducibili a tecniche di ingegneria naturalistica;
- attuare interventi che modifichino il regime, il corso o la composizione delle acque, fatte salve le esigenze di attività agricole esistenti;
- realizzare discariche di rifiuti solidi urbani, di inerti e di materiali di qualsiasi genere;
- realizzare cave;
- ad eccezione di quelle mobili stagionali, realizzare serre provviste di strutture in muratura e ancorate al suolo con opere di fondazione.

Per le aree di interesse archeologico valgono inoltre le seguenti prescrizioni:

- mantenimento dei valori del paesaggio agrario a protezione delle aree di interesse archeologico;
- tutela secondo quanto previsto dalle norme per la componente "Archeologia" e, in particolare, qualsiasi intervento che interessi il sottosuolo deve avvenire sotto la sorveglianza di personale della Soprintendenza;

COPIA TR  
NON VA

**1b. Paesaggio dei territori coperti da vegetazione di interesse forestale (vegetazione forestale in evoluzione di cui al D.Lvo 227/01)****Livello di Tutela 1**

*Obiettivi specifici. Tutela e valorizzazione del patrimonio paesaggistico attraverso misure orientate a:*

- mantenimento dell'attività e dei caratteri naturali del paesaggio;
- conservazione dei valori paesaggistici, contenimento dell'uso del suolo, salvaguardia degli elementi caratterizzanti il territorio;
- recupero paesaggistico con particolare attenzione alla qualità architettonica del costruito in funzione della mitigazione dell'impatto sul paesaggio;
- contenimento delle eventuali nuove costruzioni, che dovranno essere a bassa densità, di dimensioni tali da non incidere e alterare il contesto generale del paesaggio agricolo e i caratteri specifici del sito e tali da mantenere i caratteri dell'insediamento sparso agricolo e della tipologia edilizia tradizionale;
- tutela dei valori percettivi del paesaggio e delle emergenze geomorfologiche.

In queste aree non è consentito:

- attuare interventi che modifichino il regime, il corso o la composizione delle acque, fatte salve le esigenze di attività agricole esistenti;
- realizzare discariche di rifiuti solidi urbani, di inerti e di materiali di qualsiasi genere;
- realizzare cave;
- realizzare impianti eolici.

**1c. Paesaggio del Fiume Gornalunga**

*(ZPS ITA070029 "Biviere di Lentini, tratto mediano e foce del fiume Simeto ed area antistante la Foce")*

**Livello di Tutela 2**

*Obiettivi specifici. Tutela e valorizzazione del patrimonio paesaggistico attraverso misure orientate a:*

- tutela dei valori ambientali e percettivi del paesaggio, delle singolarità geomorfologiche e biologiche del fiume Gornalunga;
- conservazione del patrimonio naturale attraverso interventi di manutenzione e rinaturalizzazione delle formazioni vegetali, al fine del potenziamento della biodiversità;
- rimozione dei detrattori ambientali lungo l'alveo delle aste fluviali;
- utilizzo dell'ingegneria naturalistica per qualunque intervento sul corso d'acqua e sulle aree di pertinenza;
- mitigazione dei fattori di degrado ambientale e paesaggistico;

- contenimento delle eventuali nuove costruzioni, che dovranno essere a bassa densità, di dimensioni tali da non incidere e alterare il contesto generale del paesaggio agropastorale e i caratteri specifici del sito e tali da mantenere i caratteri dell'insediamento sparso agricolo e della tipologia edilizia tradizionale;
- valorizzazione del patrimonio architettonico rurale, anche ai fini dello sviluppo del turismo rurale e dell'agricoltura e individuazione di itinerari e percorsi per la fruizione del patrimonio storico culturale.

In queste aree non è consentito:

- realizzare attività che comportino eventuali varianti agli strumenti urbanistici previste dagli artt. 35 L.R. 30/97, 89 l.r. 06/01 e s.m.i., 25 l.r. 22/96 e s.m.i. e art. 8 D.P.R. 160/2010;
- realizzare tralicci, antenne per telecomunicazioni ad esclusione di quelle a servizio delle aziende, impianti per la produzione di energia anche da fonti rinnovabili escluso quelli destinati all'autoconsumo e/o allo scambio sul posto architettonicamente integrati;
- aprire nuove cave;
- ad eccezione di quelle mobili stagionali, realizzare serre provviste di strutture in muratura e ancorate al suolo con opere di fondazione;
- effettuare movimenti di terra e le trasformazioni dei caratteri morfologici e paesistici dei versanti anche ai fini del mantenimento dell'equilibrio idrogeologico;
- realizzare opere di regimentazione delle acque (sponde, stramazzi, traverse, ecc.) in calcestruzzo armato o altre tecnologie non riconducibili a tecniche di ingegneria naturalistica;
- realizzare discariche di rifiuti solidi urbani, di inerti e di materiale di qualsiasi genere.

#### **1d. Paesaggio delle aree naturali e agrumicole**

*(Monti Serravalle, Castellana e Palazzelli)*

##### **Livello di Tutela 2**

*Obiettivi specifici. Tutela e valorizzazione del patrimonio paesaggistico attraverso misure orientate a:*

- protezione e valorizzazione dell'agricoltura in quanto presidio dell'ecosistema e riconoscimento del suo ruolo di tutela ambientale;
- tutela del paesaggio agricolo da fattori di inquinamento antropico concentrato (vedi depositi, cave d'inerti, discariche, etc.);

COPIA TR  
NON VA



- tutela, recupero e valorizzazione delle emergenze naturali e culturali (architetture isolate, percorsi storici, aree archeologiche, nuclei rurali), con un loro inserimento nel circuito turistico, culturale e scientifico;
- contenimento delle eventuali nuove costruzioni, che dovranno essere a bassa densità, di dimensioni tali da non incidere e alterare il contesto generale del paesaggio agricolo e i caratteri specifici del sito e tali da mantenere i caratteri dell'insediamento sparso agricolo e della tipologia edilizia tradizionale;
- per i nuovi impianti arborei e/o la loro riconversione si dovrà mantenere la distanza minima idonea dalle sponde dei corsi d'acqua, al fine di consentirne, sia la corretta percezione visiva, che la loro rinaturazione.

In queste aree non è consentito:

- realizzare attività che comportino eventuali varianti agli strumenti urbanistici previste dagli artt. 35 L.R. 30/97, 89 l.r. 06/01 e s.m.i., 25 l.r. 22/96 e s.m.i. e art. 8 D.P.R. 160/2010;
- realizzare tralicci, antenne per telecomunicazioni ad esclusione di quelle a servizio delle aziende, impianti per la produzione di energia anche da fonti rinnovabili escluso quelli destinati all'autoconsumo e/o allo scambio sul posto architettonicamente integrati;
- aprire nuove cave;
- ad eccezione di quelle mobili stagionali, realizzare serre provviste di strutture in muratura e ancorate al suolo con opere di fondazione;
- effettuare movimenti di terra e le trasformazioni dei caratteri morfologici e paesistici dei versanti anche ai fini del mantenimento dell'equilibrio idrogeologico;
- realizzare discariche di rifiuti solidi urbani, di inerti e di materiale di qualsiasi genere.

### **1e. Paesaggio delle aree boscate e vegetazione assimilata**

#### **Livello di Tutela 3**

*Obiettivi specifici. Tutela e valorizzazione del patrimonio paesaggistico attraverso misure orientate a:*

- mantenimento nelle migliori condizioni dei complessi boscati;
- potenziamento delle aree boscate, progressivo latifogliamento con specie autoctone;
- conservazione del patrimonio naturale attraverso interventi di manutenzione e rinaturalizzazione delle formazioni vegetali, al fine del potenziamento della biodiversità;
- tutela degli elementi geomorfologici;
- valorizzazione delle aree boscate anche in funzione ricreativa;

COPIA TI  
NON V'

- mantenimento dei livelli di naturalità e miglioramento della funzionalità di connessione con le aree boscate;
- miglioramento della fruizione pubblica, recupero e valorizzazione dei percorsi panoramici, con individuazione di itinerari finalizzati alla fruizione dei beni naturali e culturali.

In queste aree non è consentito:

- attuare le disposizioni di cui all'art. 22 L.R. 71/78 e le varianti agli strumenti urbanistici comunali ivi compresa la realizzazione di insediamenti produttivi previste dagli artt.35 l.r. 30/97, 89 l.r. 06/01 e s.m.i., 25 l.r. 22/96 e s.m.i. e art. 8 D.P.R. 160/2010;
- realizzare nuove costruzioni e aprire nuove strade e piste, ad eccezione di quelle necessarie all'organo istituzionale competente per la migliore gestione dei complessi boscati e per le proprie attività istituzionali;
- realizzare infrastrutture e reti ad eccezione delle opere interraste;
- realizzare tralicci, antenne per telecomunicazioni ad esclusione di quelle a servizio delle aziende, impianti per la produzione di energia anche da fonti rinnovabili escluso quelli destinati all'autoconsumo e/o allo scambio sul posto architettonicamente integrati negli edifici esistenti;
- realizzare discariche di rifiuti solidi urbani, di inerti e di materiale di qualsiasi genere;
- realizzare serre;
- effettuare movimenti di terra che trasformino i caratteri morfologici e paesistici;
- realizzare cave;
- effettuare trivellazioni e asportare rocce, minerali, fossili e reperti di qualsiasi natura, salvo per motivi di ricerca scientifica a favore di soggetti espressamente autorizzati.

## Art. 22

### Paesaggio locale 2

*"Propaggini Meridionali della Piana di Catania"*

#### **Inquadramento territoriale**

Questo paesaggio locale, prevalentemente agricolo, è caratterizzato nel limite meridionale dalla vasta area archeologica del Monte Casale di S. Basilio.

#### **Obiettivi di qualità paesaggistica**

- Potenziamento della rete ecologica;
- conservazione degli insediamenti archeologici;

COPIA TI  
NON V'

- conservazione dell'agro-ecosistema;
- salvaguardia e recupero degli alvei fluviali.

## **1.Indirizzi**

### **a. Paesaggio agrario**

- Mantenimento dell'attività e dei caratteri agricoli del paesaggio;
- riuso e rifunzionalizzazione del patrimonio architettonico rurale, anche ai fini dello sviluppo del turismo rurale e dell'agricoltura;
- le nuove costruzioni dovranno essere a bassa densità, di dimensioni contenute in rapporto alle superfici dei fondi, tali da non incidere e alterare il contesto generale del paesaggio agricolo e i caratteri specifici del sito, tali da mantenere i caratteri dell'insediamento sparso agricolo e della tipologia edilizia tradizionale.

## **2. Prescrizioni relative alle aree individuate ai sensi dell'art. 134 del Codice**

### **2a. Paesaggio fluviale ed aree di interesse archeologico comprese**

*(Vallone Benante, Fiumefreddo ed omonima area di interesse archeologico)*

#### **Livello di Tutela 1**

*Obiettivi specifici. Tutela e valorizzazione del patrimonio paesaggistico attraverso misure orientate a:*

- rimozione dei detrattori ambientali lungo l'alveo delle aste fluviali;
- utilizzo dell'ingegneria naturalistica per qualunque intervento sul corso d'acqua e sulle aree di pertinenza;
- mantenimento dell'attività e dei caratteri agricoli del paesaggio;
- contenimento delle eventuali nuove costruzioni, che dovranno essere a bassa densità, di dimensioni tali da non incidere e alterare il contesto generale del paesaggio agricolo e i caratteri specifici del sito e tali da mantenere i caratteri dell'insediamento sparso agricolo e della tipologia edilizia tradizionale;
- tutela, riqualificazione e ripristino degli elementi di importanza naturalistica ed ecosistemica, al fine del mantenimento dei corridoi ecologici fluviali, elementi fondamentali della rete ecologica;
- tutela dei valori percettivi del paesaggio e delle emergenze geomorfologiche;
- per i nuovi impianti arborei e/o la loro riconversione si dovrà mantenere la distanza minima adeguata dalle sponde dei corsi d'acqua, al fine di consentirne, sia la corretta percezione visiva, che la loro rinaturalizzazione.

In queste aree non è consentito:

- realizzare opere di regimentazione delle acque (sponde, stramazzi, traverse, ecc.) in calcestruzzo armato o altre tecnologie non riconducibili a tecniche di ingegneria naturalistica;
- attuare interventi che modifichino il regime, il corso o la composizione delle acque, fatte salve le esigenze di attività agricole esistenti;
- realizzare discariche di rifiuti solidi urbani, di inerti e di materiali di qualsiasi genere;
- aprire nuove cave;
- ad eccezione di quelle mobili stagionali, realizzare serre provviste di strutture in muratura e ancorate al suolo con opere di fondazione.

Per le aree di interesse archeologico valgono inoltre le seguenti prescrizioni:

- mantenimento dei valori del paesaggio agrario a protezione delle aree di interesse archeologico;
- tutela secondo quanto previsto dalle norme per la componente "Archeologia" e, in particolare, qualsiasi intervento che interessi il sottosuolo deve avvenire sotto la sorveglianza di personale della Soprintendenza;

**2b. Paesaggio dei territori coperti da vegetazione di interesse forestale (vegetazione forestale in evoluzione di cui al D.Lvo 227/01)**

**Livello di Tutela 1**

*Obiettivi specifici. Tutela e valorizzazione del patrimonio paesaggistico attraverso misure orientate a:*

- mantenimento dell'attività e dei caratteri naturali del paesaggio;
- conservazione dei valori paesaggistici, contenimento dell'uso del suolo, salvaguardia degli elementi caratterizzanti il territorio;
- recupero paesaggistico con particolare attenzione alla qualità architettonica del costruito in funzione della mitigazione dell'impatto sul paesaggio;
- contenimento delle eventuali nuove costruzioni, che dovranno essere a bassa densità, di dimensioni tali da non incidere e alterare il contesto generale del paesaggio agricolo e i caratteri specifici del sito e tali da mantenere i caratteri dell'insediamento sparso agricolo e della tipologia edilizia tradizionale;
- tutela dei valori percettivi del paesaggio e delle emergenze geomorfologiche.

In queste aree non è consentito:

- attuare interventi che modifichino il regime, il corso o la composizione delle acque, fatte salve le esigenze di attività agricole esistenti;
- realizzare discariche di rifiuti solidi urbani, di inerti e di materiali di qualsiasi genere;
- realizzare cave;

COPIA TI  
NON V'

- realizzare impianti eolici.

## **2c. Paesaggio delle aree naturali e agrumicole, aree di interesse archeologico comprese**

*(Monti Serravalle, Castellana, Palazzelli)*

### **Livello di Tutela 2**

*Obiettivi specifici. Tutela e valorizzazione del patrimonio paesaggistico attraverso misure orientate a:*

- protezione e valorizzazione dell'agricoltura in quanto presidio dell'ecosistema e riconoscimento del suo ruolo di tutela ambientale;
- tutela del paesaggio agricolo da fattori di inquinamento antropico concentrato (vedi depositi, cave d'inerti, discariche ecc.);
- tutela, recupero e valorizzazione delle emergenze naturali e culturali (architetture isolate, percorsi storici, aree archeologiche, nuclei rurali), con un loro inserimento nel circuito turistico, culturale e scientifico;
- contenimento delle eventuali nuove costruzioni, che dovranno essere a bassa densità, di dimensioni tali da non incidere e alterare il contesto generale del paesaggio agricolo e i caratteri specifici del sito e tali da mantenere i caratteri dell'insediamento sparso agricolo e della tipologia edilizia tradizionale;
- per i nuovi impianti arborei e/o la loro riconversione si dovrà mantenere la distanza minima idonea dalle sponde dei corsi d'acqua, al fine di consentirne, sia la corretta percezione visiva, che la loro rinaturalizzazione.

In queste aree non è consentito:

- realizzare attività che comportino eventuali varianti agli strumenti urbanistici previste dagli artt. 35 L.R. 30/97, 89 l.r. 06/01 e s.m.i., 25 l.r. 22/96 e s.m.i. e art. 8 D.P.R. 160/2010;
- realizzare tralicci, antenne per telecomunicazioni ad esclusione di quelle a servizio delle aziende, impianti per la produzione di energia anche da fonti rinnovabili escluso quelli destinati all'autoconsumo e/o allo scambio sul posto architettonicamente integrati;
- aprire nuove cave;
- ad eccezione di quelle mobili stagionali, realizzare serre provviste di strutture in muratura e ancorate al suolo con opere di fondazione;
- effettuare movimenti di terra e le trasformazioni dei caratteri morfologici e paesistici dei versanti anche ai fini del mantenimento dell'equilibrio idrogeologico;

- realizzare opere di regimentazione delle acque (sponde, stramazzi, traverse, ecc.) in calcestruzzo armato o altre tecnologie non riconducibili a tecniche di ingegneria naturalistica;
- realizzare discariche di rifiuti solidi urbani, di inerti e di materiale di qualsiasi genere.

Per le aree di interesse archeologico valgono inoltre le seguenti prescrizioni:

- mantenimento dei valori del paesaggio agrario a protezione delle aree di interesse archeologico;
- tutela secondo quanto previsto dalle norme per la componente "Archeologia" e, in particolare, qualsiasi intervento che interessi il sottosuolo deve avvenire sotto la sorveglianza di personale della Soprintendenza;

## **2d. Aree archeologiche**

*(Monte Casale di S. Basilio)*

### **Livello di Tutela 3**

*Obiettivi specifici. Tutela e valorizzazione del patrimonio paesaggistico attraverso misure orientate a:*

- miglioramento della fruizione pubblica delle aree archeologiche;
- tutela secondo quanto previsto dalla normativa specificata dalle norme per la componente "Archeologia" e dalle prescrizioni e limitazioni di cui ai rispettivi decreti e dichiarazioni di vincolo se più restrittive nonchè dal regolamento dell'istituendo parco archeologico;
- eliminazione dei detrattori;
- conservazione del sistema archeologico di area vasta;
- restauro e valorizzazione dei beni archeologici.

In queste aree non è consentito:

- attuare le disposizioni di cui all'art. 22 L.R. 71/78 e le varianti agli strumenti urbanistici comunali ivi compresa la realizzazione di insediamenti produttivi previste dagli artt.35 l.r. 30/97, 89 l.r. 06/01 e s.m.i., 25 l.r. 22/96 e s.m.i. e art. 8 D.P.R. 160/2010;
- realizzare nuove costruzioni e aprire nuove strade e piste, ad eccezione di quelle necessarie alla Soprintendenza ai Beni Culturali e Ambientali per la definizione di servizi aggiuntivi volti al miglioramento della fruizione delle aree archeologiche;
- realizzare infrastrutture e reti ad eccezione delle opere interrato;

COPIA TI  
NON V'

- realizzare tralicci, antenne per telecomunicazioni, impianti per la produzione di energia anche da fonti rinnovabili escluso quelli destinati all'autoconsumo e/o allo scambio sul posto;
- realizzare serre;
- realizzare cave;
- eseguire scavi, ad eccezione di quelli a fini archeologici da eseguire sotto il diretto controllo della Soprintendenza ai Beni Culturali e Ambientali.

## **2e. Cave dismesse**

### **Aree di recupero**

Si attua quanto previsto nelle norme generali di cui all'art.20 per la categoria "aree di recupero".

I piani di recupero dovranno essere indirizzati a:

- interventi che dovranno fare espresso riferimento alle tecniche dettate dall'ingegneria naturalistica, maggiormente compatibili dal punto di vista paesaggistico-ambientale.

E' consentito, qualora ne sia documentata la necessità per il consolidamento e la messa in sicurezza dei fronti di cava, il rimodellamento dei fronti stessi, anche con la rimozione di materiale e suo allontanamento dal sito. Inoltre, è consentita nelle cave dismesse la realizzazione di impianti fotovoltaici per la produzione di energia, fatte salve le caratteristiche dei siti dal punto di vista paesistico-percettivo.

## **Art. 23**

### **Paesaggio locale 3**

*"Colline di Primosole e Piana di Agnone"*

#### **Inquadramento territoriale**

Il paesaggio, dall'andamento prevalentemente pianeggiante, è delimitato nel margine meridionale dal terrazzo fluviale S. Leonardo e si estende ad est fino alla fascia costiera ionica.

#### **Obiettivi di qualità paesaggistica**

- Conservazione e recupero dei valori paesistici, ambientali, morfologici e percettivi del paesaggio agrario, urbano e costiero;
- mantenimento e valorizzazione dell'attività agricola;

COPIA TI  
NON V'

- riqualificazione ambientale, riequilibrio paesaggistico;
- conservazione del patrimonio storico-culturale (architetture, percorsi storici e aree archeologiche);
- salvaguardia e recupero degli alvei fluviali.

## 1. Indirizzi

### a. Paesaggio agrario

- Mantenimento dei caratteri agricoli del paesaggio;
- riuso e rifunzionalizzazione del patrimonio architettonico rurale, anche ai fini dello sviluppo del turismo rurale e dell'agricoltura;
- tutela di uno specifico uso agricolo delle pianure costiere caratterizzante l'area nonostante i forti disequilibri provocati dalla incontrollata urbanizzazione costiera;
- i nuovi impianti arborei e/o la loro riconversione, dovranno essere posti ad una adeguata distanza dalle sponde dei corsi d'acqua, al fine di consentire, sia la corretta percezione visiva, che la loro rinaturalizzazione;
- le nuove costruzioni dovranno essere a bassa densità, di dimensioni contenute in rapporto alle superfici dei fondi, tali da non incidere e alterare il contesto generale del paesaggio agro-pastorale e i caratteri specifici del sito e tali da mantenere i caratteri dell'insediamento sparso agricolo e della tipologia edilizia tradizionale.

## 2. Prescrizioni relative alle aree individuate ai sensi dell'art. 134 del Codice

### 3a. Paesaggio fluviale ed aree di interesse archeologico comprese

(Fiume S. Leonardo e Rio D'Agnone)

#### Livello di Tutela 1

*Obiettivi specifici. Tutela e valorizzazione del patrimonio paesaggistico attraverso misure orientate a:*

- rimozione dei detrattori ambientali lungo l'alveo delle aste fluviali;
- utilizzo dell'ingegneria naturalistica per qualunque intervento sul corso d'acqua e sulle aree di pertinenza;
- mantenimento dell'attività e dei caratteri agricoli del paesaggio;
- contenimento delle eventuali nuove costruzioni, che dovranno essere a bassa densità, di dimensioni tali da non incidere e alterare il contesto generale del paesaggio agricolo e i caratteri specifici del sito e tali da mantenere i caratteri dell'insediamento sparso agricolo e della tipologia edilizia tradizionale;

COPIA TI  
NON V'



- tutela, riqualificazione e ripristino degli elementi di importanza naturalistica ed ecosistemica, al fine del mantenimento dei corridoi ecologici fluviali, elementi fondamentali della rete ecologica;
- tutela dei valori percettivi del paesaggio e delle emergenze geomorfologiche

In queste aree non è consentito:

- realizzare opere di regimentazione delle acque (sponde, stramazzi, traverse, ecc.) in calcestruzzo armato o altre tecnologie non riconducibili a tecniche di ingegneria naturalistica;
- aprire nuove cave;
- ad eccezione di quelle mobili stagionali, realizzare serre provviste di strutture in muratura e ancorate al suolo con opere di fondazione;
- realizzare discariche di rifiuti solidi urbani, di inerti e di materiale di qualsiasi genere;
- attuare interventi che modifichino il regime, il corso o la composizione delle acque fatte salve le esigenze di attività agricole esistenti.

Per le aree di interesse archeologico valgono inoltre le seguenti prescrizioni:

- mantenimento dei valori del paesaggio agrario a protezione delle aree di interesse archeologico;
- tutela secondo quanto previsto dalle norme per la componente "Archeologia" e, in particolare, qualsiasi intervento che interessi il sottosuolo deve avvenire sotto la sorveglianza di personale della Soprintendenza.

### **3b. Aree di interesse archeologico**

*(Agnone – Murgo, Buffone, Case S. Ilario, Cava Cana Barbara o Cannavambrara, Orto Gallo, Piana della Catena, Sabbuci, Valsavoia)*

#### **Livello di Tutela 1**

*Obiettivi specifici. Tutela e valorizzazione del patrimonio paesaggistico attraverso misure orientate a:*

- mantenimento dei valori del paesaggio agrario a protezione delle aree archeologiche.
- tutela secondo quanto previsto dalla normativa specificata dalle norme per la componente "Archeologia" e, in particolare, qualsiasi intervento che interessi il sottosuolo deve avvenire sotto la sorveglianza di personale della Soprintendenza;

### **3c. Paesaggio dei territori coperti da vegetazione di interesse forestale (vegetazione forestale in evoluzione di cui al D.Lvo 227/01)**

#### **Livello di Tutela 1**

*Obiettivi specifici. Tutela e valorizzazione del patrimonio paesaggistico attraverso misure orientate a:*

- mantenimento dell'attività e dei caratteri naturali del paesaggio;
- conservazione dei valori paesaggistici, contenimento dell'uso del suolo, salvaguardia degli elementi caratterizzanti il territorio;
- recupero paesaggistico con particolare attenzione alla qualità architettonica del costruito in funzione della mitigazione dell'impatto sul paesaggio;
- contenimento delle eventuali nuove costruzioni, che dovranno essere a bassa densità, di dimensioni tali da non incidere e alterare il contesto generale del paesaggio agricolo e i caratteri specifici del sito e tali da mantenere i caratteri dell'insediamento sparso agricolo e della tipologia edilizia tradizionale;
- tutela dei valori percettivi del paesaggio e delle emergenze geomorfologiche.

In queste aree non è consentito:

- attuare interventi che modifichino il regime, il corso o la composizione delle acque, fatte salve le esigenze di attività agricole esistenti;
- realizzare discariche di rifiuti solidi urbani, di inerti e di materiali di qualsiasi genere;
- realizzare cave;
- realizzare impianti eolici.

### **3d. Paesaggio agrario collinare ed aree di interesse archeologico comprese**

*(Caltagirone-Primosole, SS. 194, Fiume S. Leonardo e Rio D'Agnone)*

#### **Livello di Tutela 2**

*Obiettivi specifici. Tutela e valorizzazione del patrimonio paesaggistico attraverso misure orientate a:*

- protezione e valorizzazione dell'agricoltura in quanto presidio dell'ecosistema e riconoscimento del suo ruolo di tutela ambientale;
- tutela del paesaggio agricolo da fattori di inquinamento antropico concentrato (vedi depositi, cave d'inerti, discariche ecc.);
- mantenimento della vegetazione naturale presente lungo il fiume S. Leonardo e conservazione degli elementi geologici, quali rocce, affioramenti rocciosi ecc. costituenti habitat d'interesse ai fini della biodiversità;
- tutela, recupero e valorizzazione delle emergenze naturali e culturali (architetture isolate, percorsi storici, aree archeologiche, nuclei rurali), con un loro inserimento nel circuito turistico, culturale e scientifico;
- contenimento delle eventuali nuove costruzioni, che dovranno essere a bassa densità, di dimensioni tali da non incidere e alterare il contesto generale del

paesaggio agricolo e i caratteri specifici del sito e tali da mantenere i caratteri dell'insediamento sparso agricolo e della tipologia edilizia tradizionale;

- per i nuovi impianti arborei e/o la loro riconversione si dovrà mantenere una distanza adeguata dalle sponde dei corsi d'acqua, al fine di consentirne, sia la corretta percezione visiva, che la loro rinaturazione;
- rimozione dei detrattori ambientali lungo l'alveo delle aste fluviali, con il recupero ambientale e la rinaturalizzazione dei corsi d'acqua ed in particolare di quelli interessati dalla presenza di opere idrauliche non compatibili con i caratteri paesistici e ambientali originari.

In queste aree non è consentito:

- realizzare attività che comportino eventuali varianti agli strumenti urbanistici previste dagli artt. 35 L.R. 30/97, 89 l.r. 06/01 e s.m.i., 25 l.r. 22/96 e s.m.i. e art. 8 D.P.R. 160/2010;
- realizzare tralicci, antenne per telecomunicazioni ad esclusione di quelle a servizio delle aziende, impianti per la produzione di energia anche da fonti rinnovabili escluso quelli destinati all'autoconsumo e/o allo scambio sul posto architettonicamente integrati;
- aprire nuove cave;
- ad eccezione di quelle mobili stagionali, realizzare serre provviste di strutture in muratura e ancorate al suolo con opere di fondazione;
- effettuare movimenti di terra e le trasformazioni dei caratteri morfologici e paesistici dei versanti anche ai fini del mantenimento dell'equilibrio idrogeologico;
- realizzare opere di regimentazione delle acque (sponde, stramazzi, traverse, ecc.) in calcestruzzo armato o altre tecnologie non riconducibili a tecniche di ingegneria naturalistica;
- realizzare discariche di rifiuti solidi urbani, di inerti e di materiale di qualsiasi genere.

Per le aree di interesse archeologico valgono inoltre le seguenti prescrizioni:

- mantenimento dei valori del paesaggio agrario a protezione delle aree di interesse archeologico;
- tutela secondo quanto previsto dalle norme per la componente "Archeologia" e, in particolare, qualsiasi intervento che interessi il sottosuolo deve avvenire sotto la sorveglianza di personale della Soprintendenza.

### **3e. Area Archeologica Valsavoia**

*(Valsavoia e aree contermini)*

COPIA TI  
NON V'

**Livello di Tutela 3**

*Obiettivi specifici. Tutela e valorizzazione del patrimonio paesaggistico attraverso misure orientate a:*

- miglioramento della fruizione pubblica delle aree archeologiche;
- tutela secondo quanto previsto dalla normativa specificata dalle norme per la componente "Archeologia" e dalle prescrizioni e limitazioni di cui ai rispettivi decreti e dichiarazioni di vincolo se più restrittive nonchè dal regolamento dell'istituendo parco archeologico;
- eliminazione dei detrattori;
- conservazione del sistema archeologico di area vasta;
- restauro e valorizzazione dei beni archeologici.

In queste aree non è consentito:

- attuare le disposizioni di cui all'art. 22 L.R. 71/78 e le varianti agli strumenti urbanistici comunali ivi compresa la realizzazione di insediamenti produttivi previste dagli artt.35 l.r. 30/97, 89 l.r. 06/01 e s.m.i., 25 l.r. 22/96 e s.m.i. e art. 8 D.P.R. 160/2010;
- realizzare nuove costruzioni e aprire nuove strade e piste, ad eccezione di quelle necessarie alla Soprintendenza ai Beni Culturali e Ambientali per la definizione di servizi aggiuntivi volti al miglioramento della fruizione delle aree archeologiche;
- realizzare infrastrutture e reti ad eccezione delle opere interrato;
- realizzare tralicci, antenne per telecomunicazioni, impianti per la produzione di energia anche da fonti rinnovabili escluso quelli destinati all'autoconsumo e/o allo scambio sul posto;
- realizzare serre;
- realizzare cave;
- eseguire scavi, ad eccezione di quelli a fini archeologici da eseguire sotto il diretto controllo della Soprintendenza ai Beni Culturali e Ambientali.

**3f. Paesaggio delle aree boscate e vegetazione assimilata****Livello di Tutela 3**

*Obiettivi specifici. Tutela e valorizzazione del patrimonio paesaggistico attraverso misure orientate a:*

- mantenimento nelle migliori condizioni dei complessi boscati;
- potenziamento delle aree boscate, progressivo latifogliamento con specie autoctone;

COPIA TI  
NON V'

- conservazione del patrimonio naturale attraverso interventi di manutenzione e rinaturalizzazione delle formazioni vegetali, al fine del potenziamento della biodiversità;
- tutela degli elementi geomorfologici;
- valorizzazione delle aree boscate anche in funzione ricreativa;
- mantenimento dei livelli di naturalità e miglioramento della funzionalità di connessione con le aree boscate;
- miglioramento della fruizione pubblica, recupero e valorizzazione dei percorsi panoramici, con individuazione di itinerari finalizzati alla fruizione dei beni naturali e culturali.

In queste aree non è consentito:

- attuare le disposizioni di cui all'art. 22 L.R. 71/78 e le varianti agli strumenti urbanistici comunali ivi compresa la realizzazione di insediamenti produttivi previste dagli artt.35 l.r. 30/97, 89 l.r. 06/01 e s.m.i., 25 l.r. 22/96 e s.m.i. e art. 8 D.P.R. 160/2010;
- realizzare nuove costruzioni e aprire nuove strade e piste, ad eccezione di quelle necessarie all'organo istituzionale competente per la migliore gestione dei complessi boscati e per le proprie attività istituzionali;
- realizzare infrastrutture e reti ad eccezione delle opere interrato;
- realizzare tralicci, antenne per telecomunicazioni ad esclusione di quelle a servizio delle aziende, impianti per la produzione di energia anche da fonti rinnovabili escluso quelli destinati all'autoconsumo e/o allo scambio sul posto architettonicamente integrati negli edifici esistenti;
- realizzare discariche di rifiuti solidi urbani, di inerti e di materiale di qualsiasi genere;
- realizzare serre;
- effettuare movimenti di terra che trasformino i caratteri morfologici e paesistici;
- realizzare cave;
- effettuare trivellazioni e asportare rocce, minerali, fossili e reperti di qualsiasi natura, salvo per motivi di ricerca scientifica a favore di soggetti espressamente autorizzati.

### **3g. Paesaggio delle aree costiere e della pianura costiera soggette a urbanizzazione disordinata**

#### **Aree di recupero**

Si attua quanto previsto nelle norme generali di cui all'art.20 per la categoria "aree di recupero".

COPIA TI  
NON V'

I piani di recupero dovranno essere indirizzati a:

- recupero paesaggistico mediante piani attuativi di riqualificazione urbanistica e ambientale con particolare attenzione alla qualità architettonica del costruito in funzione della mitigazione dell'impatto sul paesaggio; nelle more della redazione di tali piani potranno essere realizzati: interventi di restauro, di manutenzione ordinaria e straordinaria e ristrutturazione edilizia dell'esistente, nel rispetto della sagoma e del volume esistente; realizzazione di chioschi e stabilimenti, con strutture complementari (ristoranti, bar, locali tecnici e/o deposito, bagni, docce), per la diretta fruizione del mare, entrambi facilmente amovibili e aventi carattere stagionale
- eliminazione dei detrattori ambientali, garantendo il restauro dei beni e dei valori paesistici e naturalistici;
- conservazione dei valori paesaggistici, contenimento dell'uso del suolo e mantenimento delle aree libere, salvaguardando gli elementi caratterizzanti il territorio;
- riqualificazione del rapporto tra il mare e la costa, garantendo ove possibile, la ricostruzione della rete ecologica.

In queste aree non è consentito:

- realizzare opere edilizie e di urbanizzazione nelle aree libere ancora non interessate da tali interventi;
- realizzare discariche di rifiuti solidi urbani, di inerti e materiali di qualsiasi genere;
- realizzare cave;
- realizzare impianti industriali;
- realizzare opere che alterino i flussi delle correnti marine o che possano arrecare danni alla flora marina.

#### **Art. 24**

#### **Paesaggio locale 4**

*“Agrumeti di Lentini, Carlentini e Francofonte”*

#### **Inquadramento territoriale**

Quest'ambito, estrema propaggine meridionale della Piana di Catania, è caratterizzato dalla presenza dei tre centri di Lentini, Carlentini e Francofonte.

#### **Obiettivi di qualità paesaggistica**

- Conservazione e recupero dei valori paesistici, ambientali, morfologici e percettivi del paesaggio agrario;

COPIA TI  
NON V'

- riqualificazione ambientale-paesistica degli insediamenti e promozione delle azioni per il riequilibrio paesaggistico;
- conservazione del patrimonio storico-culturale (architetture, percorsi storici e aree archeologiche);
- potenziamento della rete ecologica;
- salvaguardia e recupero degli alvei fluviali;
- salvaguardia degli habitat lacustri.

## 1. Indirizzi

### **a. Centri e nuclei storici, paesaggi urbani di pregio: Lentini, Carlentini e Francofonte.**

- Recupero del valore formale dei centri e nuclei storici;
- conservazione del tessuto urbano e mantenimento dei margini della città salvaguardandone le relazioni percettive;
- recupero e restauro conservativo del patrimonio edilizio di pregio;
- conservazione del valore storico-testimoniale;
- tutela secondo quanto previsto dalle Norme per la componente "Centri e Nuclei Storici".

### **b. Paesaggio agrario**

- Mantenimento dei caratteri agricoli del paesaggio;
- le nuove costruzioni dovranno essere a bassa densità, di dimensioni contenute in rapporto alle superfici dei fondi, tali da non incidere e alterare il contesto generale del paesaggio agro-pastorale e i caratteri specifici del sito e tali da mantenere i caratteri dell'insediamento sparso agricolo e della tipologia edilizia tradizionale;
- i nuovi impianti arborei e/o la loro riconversione, dovranno avere una distanza adeguata dalle sponde dei corsi d'acqua, al fine di consentire, sia la corretta percezione visiva, che la loro rinaturazione;
- conservazione dei manufatti dell'agricoltura tradizionale, quali saie, masserie, viabilità e sentieri;
- riuso e rifunzionalizzazione del patrimonio architettonico rurale, anche ai fini dello sviluppo del turismo rurale e dell'agricoltura.

## 2. Prescrizioni relative alle aree individuate ai sensi dell'art. 134 del Codice

### **4a. Paesaggio fluviale ed aree di interesse archeologico comprese** (Fiumi S.Leonardo, Barbagianni, Costanzo, Passolargo, Margi, Torrente Benante)

#### **Livello di Tutela 1**

COPIA TI  
NON V'

*Obiettivi specifici. Tutela e valorizzazione del patrimonio paesaggistico attraverso misure orientate a:*

- rimozione dei detrattori ambientali lungo l'alveo delle aste fluviali,
- utilizzo dell'ingegneria naturalistica per qualunque intervento sul corso d'acqua e sulle aree di pertinenza;
- mantenimento dell'attività e dei caratteri agricoli del paesaggio;
- contenimento delle eventuali nuove costruzioni, che dovranno essere a bassa densità, di dimensioni tali da non incidere e alterare il contesto generale del paesaggio agricolo e i caratteri specifici del sito e tali da mantenere i caratteri dell'insediamento sparso agricolo e della tipologia edilizia tradizionale;
- tutela, riqualificazione e ripristino degli elementi di importanza naturalistica ed ecosistemica, al fine del mantenimento dei corridoi ecologici fluviali, elementi fondamentali della rete ecologica;
- tutela dei valori percettivi del paesaggio e delle emergenze geomorfologiche.

In queste aree non è consentito:

- realizzare opere di regimentazione delle acque (sponde, stramazzi, traverse, ecc.) in calcestruzzo armato o altre tecnologie non riconducibili a tecniche di ingegneria naturalistica;
- aprire nuove cave;
- ad eccezione di quelle mobili stagionali, realizzare serre provviste di strutture in muratura e ancorate al suolo con opere di fondazione;
- realizzare discariche di rifiuti solidi urbani, di inerti e di materiale di qualsiasi genere;
- attuare interventi che modifichino il regime, il corso o la composizione delle acque fatte salve le esigenze di attività agricole esistenti.

Per le aree di interesse archeologico valgono inoltre le seguenti prescrizioni:

- mantenimento dei valori del paesaggio agrario a protezione delle aree di interesse archeologico;
- tutela secondo quanto previsto dalle norme per la componente "Archeologia" e, in particolare, qualsiasi intervento che interessi il sottosuolo deve avvenire sotto la sorveglianza di personale della Soprintendenza;

#### **4b. Paesaggio del margine urbano di Lentini ed aree di interesse archeologico**

*(Bulgherano Carrubazza, Case S. Ilario, Case S. Nicola, Castello di Francofonte, Castello di Gadera, Chiusa, Cillepi, Leontinoi, Margi, Mennola – Costa Mandorle, Piscitello, Santalanea, Tenutella – Rannà, Timpanazzo, Valleruccia)*

#### **Livello di Tutela 1**

COPIA TI  
NON V'



*Obiettivi specifici. Tutela e valorizzazione del patrimonio paesaggistico attraverso misure orientate a:*

- protezione e valorizzazione dell'agricoltura in quanto presidio dell'ecosistema e riconoscimento del suo ruolo di tutela ambientale;
- contenimento della crescita urbana, riduzione del consumo di suolo;
- tutela paesaggistico-ambientale ed eliminazione dei detrattori.

In queste aree non è consentito:

- realizzare cave;
- esercitare qualsiasi attività industriale;
- realizzare discariche di rifiuti solidi urbani, di inerti e di materiale di qualsiasi genere.

Per le aree di interesse archeologico valgono inoltre le seguenti prescrizioni:

- mantenimento dei valori del paesaggio agrario a protezione delle aree di interesse archeologico;
- tutela secondo quanto previsto dalle norme per la componente "Archeologia" e, in particolare, qualsiasi intervento che interessi il sottosuolo deve avvenire sotto la sorveglianza di personale della Soprintendenza.

#### **4c. Paesaggio dei territori coperti da vegetazione di interesse forestale (vegetazione forestale in evoluzione di cui al D.Lvo 227/01)**

##### **Livello di Tutela 1**

*Obiettivi specifici. Tutela e valorizzazione del patrimonio paesaggistico attraverso misure orientate a:*

- mantenimento dell'attività e dei caratteri naturali del paesaggio;
- conservazione dei valori paesaggistici, contenimento dell'uso del suolo, salvaguardia degli elementi caratterizzanti il territorio;
- recupero paesaggistico con particolare attenzione alla qualità architettonica del costruito in funzione della mitigazione dell'impatto sul paesaggio;
- contenimento delle eventuali nuove costruzioni, che dovranno essere a bassa densità, di dimensioni tali da non incidere e alterare il contesto generale del paesaggio agricolo e i caratteri specifici del sito e tali da mantenere i caratteri dell'insediamento sparso agricolo e della tipologia edilizia tradizionale;
- tutela dei valori percettivi del paesaggio e delle emergenze geomorfologiche.

In queste aree non è consentito:

- attuare interventi che modifichino il regime, il corso o la composizione delle acque, fatte salve le esigenze di attività agricole esistenti;
- realizzare discariche di rifiuti solidi urbani, di inerti e di materiali di qualsiasi genere;

COPIA TI  
NON V'

- realizzare cave;
- realizzare impianti eolici.

**4d. Paesaggio delle aree naturali, agrumicole ed aree di interesse archeologico comprese**  
(Monti Serravalle, Castellana)

**Livello di Tutela 2**

*Obiettivi specifici. Tutela e valorizzazione del patrimonio paesaggistico attraverso misure orientate a:*

- protezione e valorizzazione dell'agricoltura in quanto presidio dell'ecosistema e riconoscimento del suo ruolo di tutela ambientale;
- tutela del paesaggio agricolo da fattori di inquinamento antropico concentrato (vedi depositi, cave d'inerti, discariche ecc.);
- tutela, recupero e valorizzazione delle emergenze naturali e culturali (architetture isolate, percorsi storici, aree archeologiche, nuclei rurali), con un loro inserimento nel circuito turistico, culturale e scientifico;
- contenimento delle eventuali nuove costruzioni, che dovranno essere a bassa densità, di dimensioni tali da non incidere e alterare il contesto generale del paesaggio agro-pastorale e i caratteri specifici del sito e tali da mantenere i caratteri dell'insediamento sparso agricolo e della tipologia edilizia tradizionale;
- per i nuovi impianti arborei e/o la loro riconversione si dovrà mantenere la distanza minima idonea dalle sponde dei corsi d'acqua, al fine di consentirne, sia la corretta percezione visiva, che la loro rinaturazione.

In queste aree non è consentito:

- realizzare attività che comportino eventuali varianti agli strumenti urbanistici previste dagli artt. 35 L.R. 30/97, 89 l.r. 06/01 e s.m.i., 25 l.r. 22/96 e s.m.i. e art. 8 D.P.R. 160/2010;
- realizzare tralicci, antenne per telecomunicazioni ad esclusione di quelle a servizio delle aziende, impianti per la produzione di energia anche da fonti rinnovabili escluso quelli destinati all'autoconsumo e/o allo scambio sul posto architettonicamente integrati;
- aprire nuove cave;
- ad eccezione di quelle mobili stagionali, realizzare serre provviste di strutture in muratura e ancorate al suolo con opere di fondazione;
- effettuare movimenti di terra e le trasformazioni dei caratteri morfologici e paesistici dei versanti anche ai fini del mantenimento dell'equilibrio idrogeologico;

COPIA TI  
NON V

- realizzare opere di regimentazione delle acque (sponde, stramazzi, traverse, ecc.) in calcestruzzo armato o altre tecnologie non riconducibili a tecniche di ingegneria naturalistica;
- realizzare discariche di rifiuti solidi urbani, di inerti e di materiale di qualsiasi genere.

Per le aree di interesse archeologico valgono inoltre le seguenti prescrizioni:

- mantenimento dei valori del paesaggio agrario a protezione delle aree di interesse archeologico;
- tutela secondo quanto previsto dalle norme per la componente "Archeologia" e, in particolare, qualsiasi intervento che interessi il sottosuolo deve avvenire sotto la sorveglianza di personale della Soprintendenza.

#### **4e. Pertinenza percettiva del Centro storico di Francofonte**

##### **Livello di Tutela 2**

*Obiettivi specifici. Tutela e valorizzazione del patrimonio paesaggistico attraverso misure orientate a:*

- tutela paesaggistico ambientale ed eliminazione dei detrattori;
- contenimento delle eventuali nuove costruzioni, che dovranno essere a bassa densità, di dimensioni tali da non incidere e alterare il contesto generale del paesaggio agro-pastorale e i caratteri specifici del sito e tali da mantenere i caratteri dell'insediamento sparso agricolo e della tipologia edilizia tradizionale;
- inserimento di tutti gli interventi antropici senza alterazione del paesaggio tutelato, nel rispetto della morfologia dei luoghi, adottando criteri di minimizzazione degli impatti percettivi, modellandosi sull'altimetria dei terreni.

In queste aree non è consentito:

- realizzare attività che comportino eventuali varianti agli strumenti urbanistici previste dagli artt. 35 L.R. 30/97, 89 l.r. 06/01 e s.m.i., 25 l.r. 22/96 e s.m.i. e art. 8 D.P.R. 160/2010;
- realizzare tralicci, antenne per telecomunicazioni ad esclusione di quelle a servizio delle aziende, impianti per la produzione di energia anche da fonti rinnovabili escluso quelli destinati all'autoconsumo e/o allo scambio sul posto architettonicamente integrati;
- aprire nuove cave;
- ad eccezione di quelle mobili stagionali, realizzare serre provviste di strutture in muratura e ancorate al suolo con opere di fondazione;
- effettuare movimenti di terra e le trasformazioni dei caratteri morfologici e paesistici dei versanti anche ai fini del mantenimento dell'equilibrio idrogeologico;

COPIA TI  
NON V'

- esercitare qualsiasi attività industriale;
- realizzare discariche di rifiuti solidi urbani, di inerti e di materiale di qualsiasi genere.

**4f. Area di rispetto del Biviere di Lentini ed area di interesse archeologico compresa**

**Livello di Tutela 2**

*Obiettivi specifici. Tutela e valorizzazione del patrimonio paesaggistico attraverso misure orientate a:*

- protezione e valorizzazione dell'agricoltura in quanto presidio dell'ecosistema e riconoscimento del suo ruolo di tutela ambientale;
- tutela del paesaggio agricolo da fattori di inquinamento antropico concentrato (vedi depositi, cave d'inerti, discariche ecc.);
- contenimento delle eventuali nuove costruzioni, che dovranno essere a bassa densità, di dimensioni tali da non incidere e alterare il contesto generale del paesaggio agro-pastorale e i caratteri specifici del sito e tali da mantenere i caratteri dell'insediamento sparso agricolo e della tipologia edilizia tradizionale.

In queste aree non è consentito:

- realizzare attività che comportino eventuali varianti agli strumenti urbanistici previste dagli artt. 35 L.R. 30/97, 89 l.r. 06/01 e s.m.i., 25 l.r. 22/96 e s.m.i. e art. 8 D.P.R. 160/2010;
- realizzare tralicci, antenne per telecomunicazioni ad esclusione di quelle a servizio delle aziende, impianti per la produzione di energia anche da fonti rinnovabili escluso quelli destinati all'autoconsumo e/o allo scambio sul posto architettonicamente integrati;
- aprire nuove cave;
- ad eccezione di quelle mobili stagionali, realizzare serre provviste di strutture in muratura e ancorate al suolo con opere di fondazione;
- effettuare movimenti di terra e le trasformazioni dei caratteri morfologici e paesistici dei versanti anche ai fini del mantenimento dell'equilibrio idrogeologico;
- realizzare discariche di rifiuti solidi urbani, di inerti e di materiale di qualsiasi genere.

Per le aree di interesse archeologico valgono inoltre le seguenti prescrizioni:

- mantenimento dei valori del paesaggio agrario a protezione delle aree di interesse archeologico;
- tutela secondo quanto previsto dalle norme per la componente "Archeologia" e, in particolare, qualsiasi intervento che interessi il sottosuolo deve avvenire sotto la sorveglianza di personale della Soprintendenza.

COPIA TI  
NON V'

**4g. Paesaggio agrario collinare ed aree di interesse archeologico comprese**

(Caltagirone-Primosole, Fiume S. Leonardo, Cava Tuppolungo)

**Livello di Tutela 2**

*Obiettivi specifici. Tutela e valorizzazione del patrimonio paesaggistico attraverso misure orientate a:*

- protezione e valorizzazione dell'agricoltura in quanto presidio dell'ecosistema e riconoscimento del suo ruolo di tutela ambientale;
- tutela del paesaggio agricolo da fattori di inquinamento antropico concentrato (vedi depositi, cave d'inerti, discariche ecc.);
- mantenimento della vegetazione naturale presente lungo gli alvei fluviali e conservazione degli elementi geologici, quali rocce, affioramenti rocciosi ecc. costituenti habitat d'interesse ai fini della biodiversità;
- tutela, recupero e valorizzazione delle emergenze naturali e culturali (architetture isolate, percorsi storici, aree archeologiche, nuclei rurali), con un loro inserimento nel circuito turistico, culturale e scientifico;
- contenimento delle eventuali nuove costruzioni, che dovranno essere a bassa densità, di dimensioni tali da non incidere e alterare il contesto generale del paesaggio agricolo e i caratteri specifici del sito e tali da mantenere i caratteri dell'insediamento sparso agricolo e della tipologia edilizia tradizionale;
- per i nuovi impianti arborei e/o la loro riconversione si dovrà mantenere una distanza adeguata dalle sponde dei corsi d'acqua, al fine di consentirne, sia la corretta percezione visiva, che la loro rinaturazione;
- rimozione dei detrattori ambientali lungo l'alveo delle aste fluviali, con il recupero ambientale e la rinaturalizzazione dei corsi d'acqua ed in particolare di quelli interessati dalla presenza di opere idrauliche non compatibili con i caratteri paesistici e ambientali originari.

In queste aree non è consentito:

- realizzare attività che comportino eventuali varianti agli strumenti urbanistici previste dagli artt. 35 L.R. 30/97, 89 l.r. 06/01 e s.m.i., 25 l.r. 22/96 e s.m.i. e art. 8 D.P.R. 160/2010;
- realizzare tralicci, antenne per telecomunicazioni ad esclusione di quelle a servizio delle aziende, impianti per la produzione di energia anche da fonti rinnovabili escluso quelli destinati all'autoconsumo e/o allo scambio sul posto architettonicamente integrati;
- aprire nuove cave;

- ad eccezione di quelle mobili stagionali, realizzare serre provviste di strutture in muratura e ancorate al suolo con opere di fondazione;
- realizzare opere di regimentazione delle acque (sponde, stramazzi, traverse, ecc.) in calcestruzzo armato o altre tecnologie non riconducibili a tecniche di ingegneria naturalistica;
- effettuare movimenti di terra e le trasformazioni dei caratteri morfologici e paesistici dei versanti anche ai fini del mantenimento dell'equilibrio idrogeologico;
- realizzare discariche di rifiuti solidi urbani, di inerti e di materiale di qualsiasi genere.

Per le aree di interesse archeologico valgono inoltre le seguenti prescrizioni:

- mantenimento dei valori del paesaggio agrario a protezione delle aree di interesse archeologico;
- tutela secondo quanto previsto dalle norme per la componente "Archeologia" e, in particolare, qualsiasi intervento che interessi il sottosuolo deve avvenire sotto la sorveglianza di personale della Soprintendenza.

#### **4h. Aree archeologiche di Scala Portazza e Caracausi (vincoli indiretti)**

##### **Livello di Tutela 2**

*Obiettivi specifici. Tutela e valorizzazione del patrimonio paesaggistico attraverso misure orientate a:*

- tutela delle aree archeologiche secondo quanto previsto dalle Norme per la componente "Archeologia" e dalle prescrizioni e limitazioni di cui ai rispettivi decreti e dichiarazioni di vincolo;
- miglioramento della fruizione pubblica dell'area archeologica;
- tutela delle relazioni visive e ambientali con la definizione di adeguate aree di filtro nei confronti della trasformazione antropica delle aree.

In queste aree non è consentito:

- realizzare attività che comportino eventuali varianti agli strumenti urbanistici previste dagli artt. 35 L.R. 30/97, 89 l.r. 06/01 e s.m.i., 25 l.r. 22/96 e s.m.i. e art. 8 D.P.R. 160/2010;
- realizzare tralicci, antenne per telecomunicazioni, ad esclusione di quelle a servizio delle aziende, impianti per la produzione di energia anche da fonti rinnovabili escluso quelli destinate all'autoconsumo e/o allo scambio sul posto architettonicamente integrati;
- realizzare cave;
- realizzare serre;
- realizzare discariche di rifiuti solidi urbani, di inerti e materiale di qualsiasi genere;

COPIA TI  
NON V'

- effettuare movimenti di terra e le trasformazioni dei caratteri morfologici e paesistici.

Qualunque scavo dovrà essere eseguito sotto il diretto controllo della Soprintendenza BB.CC.AA.

#### **4i. Aree archeologiche**

*(Antica Leontinoi, Bulgherano, C.da Bottiglieri, C.da Crocifisso, C.da S. Eligio, Caracausi, Cinta Urbica, C.da Alaimo, Cugno Carruba, Grotta dello Scalderei, Palazzelli, Piazza Umberto I – via Alaimo, Scala Portazza)*

##### **Livello di Tutela 3**

*Obiettivi specifici. Tutela e valorizzazione del patrimonio paesaggistico attraverso misure orientate a:*

- miglioramento della fruizione pubblica delle aree archeologiche;
- tutela secondo quanto previsto dalla normativa specificata dalle norme per la componente "Archeologia" e dalle prescrizioni e limitazioni di cui ai rispettivi decreti e dichiarazioni di vincolo se più restrittive nonchè dal regolamento dell'istituendo parco archeologico;
- eliminazione dei detrattori;
- conservazione del sistema archeologico di area vasta;
- restauro e valorizzazione dei beni archeologici.

In queste aree non è consentito:

- attuare le disposizioni di cui all'art. 22 L.R. 71/78 e le varianti agli strumenti urbanistici comunali ivi compresa la realizzazione di insediamenti produttivi previste dagli artt.35 l.r. 30/97, 89 l.r. 06/01 e s.m.i., 25 l.r. 22/96 e s.m.i. e art. 8 D.P.R. 160/2010;
- realizzare nuove costruzioni e aprire nuove strade e piste, ad eccezione di quelle necessarie alla Soprintendenza ai Beni Culturali e Ambientali per la definizione di servizi aggiuntivi volti al miglioramento della fruizione delle aree archeologiche;
- realizzare infrastrutture e reti ad eccezione delle opere interrato;
- realizzare tralicci, antenne per telecomunicazioni, impianti per la produzione di energia anche da fonti rinnovabili escluso quelli destinati all'autoconsumo e/o allo scambio sul posto;
- realizzare serre;
- realizzare cave;
- eseguire scavi, ad eccezione di quelli a fini archeologici da eseguire sotto il diretto controllo della Soprintendenza ai Beni Culturali e Ambientali.

#### **4l. *Pertinenza percettiva del Centro storico di Carlentini, aree boscate ed aree di interesse archeologico comprese***

##### **Livello di Tutela 3**

*Obiettivi specifici. Tutela e valorizzazione del patrimonio paesaggistico attraverso misure orientate a:*

- riqualificazione del margine urbano al fine di ridurre gli impatti visivi negativi;
- recupero e valorizzazione dei percorsi panoramici, con individuazione di itinerari finalizzati alla fruizione dei beni naturali e culturali;
- potenziamento delle aree boscate, progressivo latifogliamento con specie autoctone;
- conservazione del patrimonio naturale attraverso interventi di manutenzione e rinaturalizzazione delle formazioni vegetali, al fine del potenziamento della biodiversità;
- tutela, recupero e valorizzazione delle emergenze naturali e culturali (architetture isolate, percorsi storici, aree archeologiche, nuclei rurali), con un loro inserimento nel circuito turistico, culturale e scientifico.

In queste aree non è consentito:

- attuare le disposizioni di cui all'art. 22 L.R. 71/78 e le varianti agli strumenti urbanistici comunali ivi compresa la realizzazione di insediamenti produttivi previste dagli artt.35 l.r. 30/97, 89 l.r. 06/01 e s.m.i., 25 l.r. 22/96 e s.m.i. e art. 8 D.P.R. 160/2010;
- realizzare nuove costruzioni e aprire nuove strade e piste, ad eccezione di quelle necessarie all'organo istituzionale competente per la migliore gestione dei complessi boscati e per le proprie attività istituzionali;
- realizzare infrastrutture e reti ad eccezione delle opere interrato;
- realizzare tralicci, antenne per telecomunicazioni ad esclusione di quelle a servizio delle aziende, impianti per la produzione di energia anche da fonti rinnovabili escluso quelli destinati all'autoconsumo e/o allo scambio sul posto architettonicamente integrati negli edifici esistenti;
- realizzare serre;
- realizzare cave;
- effettuare trivellazioni e asportare rocce, minerali, fossili e reperti di qualsiasi natura, salvo per motivi di ricerca scientifica a favore di soggetti espressamente autorizzati.

Per le aree di interesse archeologico valgono inoltre le seguenti prescrizioni:

- mantenimento dei valori del paesaggio agrario a protezione delle aree di interesse archeologico;



- tutela secondo quanto previsto dalle norme per la componente “Archeologia” e, in particolare, qualsiasi intervento che interessi il sottosuolo deve avvenire sotto la sorveglianza di personale della Soprintendenza.

#### **4m. Biviere di Lentini**

##### **Livello di Tutela 3**

*Obiettivi specifici. Tutela e valorizzazione del patrimonio paesaggistico attraverso misure orientate a:*

- salvaguardia dell'habitat del lago e della zona di protezione speciale per l'avifauna migratoria attraverso interventi di protezione e incremento di vegetazione autoctona;
- favorire l'incremento della biodiversità sia vegetale che zoologica.

In queste aree non è consentito:

- realizzare discariche di qualsiasi genere;
- effettuare scarichi civili e industriali.
- effettuare qualsiasi altra azione che comporti l'alterazione del paesaggio e dell'equilibrio delle comunità biologiche naturali, con introduzione di specie estranee alla flora autoctona.

#### **4n. Paesaggio delle aree boscate e vegetazione assimilata**

##### **Livello di Tutela 3**

*Obiettivi specifici. Tutela e valorizzazione del patrimonio paesaggistico attraverso misure orientate a:*

- mantenimento nelle migliori condizioni dei complessi boscati;
- potenziamento delle aree boscate, progressivo latifogliamento con specie autoctone;
- conservazione del patrimonio naturale attraverso interventi di manutenzione e rinaturalizzazione delle formazioni vegetali, al fine del potenziamento della biodiversità;
- tutela degli elementi geomorfologici;
- valorizzazione delle aree boscate anche in funzione ricreativa;
- mantenimento dei livelli di naturalità e miglioramento della funzionalità di connessione con le aree boscate;
- miglioramento della fruizione pubblica, recupero e valorizzazione dei percorsi panoramici, con individuazione di itinerari finalizzati alla fruizione dei beni naturali e culturali.

In queste aree non è consentito:

COPIA TI  
NON V'

- attuare le disposizioni di cui all'art. 22 L.R. 71/78 e le varianti agli strumenti urbanistici comunali ivi compresa la realizzazione di insediamenti produttivi previste dagli artt.35 l.r. 30/97, 89 l.r. 06/01 e s.m.i., 25 l.r. 22/96 e s.m.i. e art. 8 D.P.R. 160/2010;
- realizzare nuove costruzioni e aprire nuove strade e piste, ad eccezione di quelle necessarie all'organo istituzionale competente per la migliore gestione dei complessi boscati e per le proprie attività istituzionali;
- realizzare infrastrutture e reti ad eccezione delle opere interrato;
- realizzare tralicci, antenne per telecomunicazioni ad esclusione di quelle a servizio delle aziende, impianti per la produzione di energia anche da fonti rinnovabili escluso quelli destinati all'autoconsumo e/o allo scambio sul posto architettonicamente integrati negli edifici esistenti;
- realizzare discariche di rifiuti solidi urbani, di inerti e di materiale di qualsiasi genere;
- realizzare serre;
- effettuare movimenti di terra che trasformino i caratteri morfologici e paesistici;
- realizzare cave;
- effettuare trivellazioni e asportare rocce, minerali, fossili e reperti di qualsiasi natura, salvo per motivi di ricerca scientifica a favore di soggetti espressamente autorizzati.

#### **4o. Cave dismesse**

##### **Aree di recupero**

Si attua quanto previsto nelle norme generali di cui all'art.20 per la categoria "aree di recupero".

I piani di recupero dovranno essere indirizzati a:

- interventi che dovranno fare espresso riferimento alle tecniche dettate dall'ingegneria naturalistica, maggiormente compatibili dal punto di vista paesaggistico-ambientale.

E' consentito, qualora ne sia documentata la necessità per il consolidamento e la messa in sicurezza dei fronti di cava, il rimodellamento dei fronti stessi, anche con la rimozione di materiale e suo allontanamento dal sito. Inoltre, è consentita nelle cave dismesse la realizzazione di impianti fotovoltaici per la produzione di energia, fatte salve le caratteristiche dei siti dal punto di vista paesistico-percettivo.

#### **Art. 25**

##### **Paesaggio locale 5**

*"Alti Iblei"*

COPIA TI  
NON V'

## **Inquadramento territoriale**

Questo paesaggio locale costituisce la cintura settentrionale dei Monti Iblei e abbraccia da est ad ovest tutto il Tavolato centrale; è caratterizzato dalla presenza dei centri di Sortino, Buccheri, Ferla, Buscemi, Cassaro, Pedagaggi e Villasmundo.

## **Obiettivi di qualità paesaggistica**

- Potenziamento della forestazione al fine di favorire il latifogliamento naturale del territorio;
- salvaguardia degli ecosistemi naturali e dell'agroecosistema;
- conservazione delle specie agricole storico-tradizionali;
- tutela delle aree a macchia mediterranea ed a gariga;
- salvaguardia della morfologia dei luoghi e conservazione del sistema paesaggistico delle "cave iblee";
- consolidamento dei versanti e mitigazione dell'azione erosiva dei fiumi basate su principi di ingegneria naturalistica;
- potenziamento della rete ecologica, conservazione dei geositi;
- tutela degli scenari e dei panorami;
- conservazione del patrimonio storico e culturale (architetture, percorsi storici ed aree archeologiche) ed mantenimento del riconoscimento UNESCO;
- conservazione del rapporto tra l'intorno naturale ed i sistemi urbani storici.

### **1. Indirizzi**

#### **a. Centri e nuclei storici, paesaggi urbani di pregio**

*(Centro storico di Sortino, centro storico di Buccheri, centro storico di Ferla, nucleo storico di Pedagaggi e Villasmundo)*

- Recupero del valore formale dei centri e dei nuclei storici;
- conservazione del tessuto urbano e mantenimento dei margini della città salvaguardandone le relazioni percettive;
- recupero e restauro conservativo del patrimonio edilizio di pregio;
- conservazione del valore storico-testimoniale;
- tutela secondo quanto previsto dalle Norme per la componente "Centri e Nuclei Storici".
- riqualificazione delle pertinenze percettive dei margini urbani al fine di ridurre gli impatti visivi negativi.

#### **b. Paesaggio agrario collinare**

- Mantenimento dell'attività e dei caratteri agricoli del paesaggio;

COPIA TI  
NON V'

- riuso e rifunzionalizzazione del patrimonio architettonico rurale, anche ai fini dello sviluppo del turismo rurale e dell'agricoltura;
- le nuove costruzioni dovranno essere a bassa densità, di dimensioni contenute in rapporto alle superfici dei fondi, tali da non incidere e alterare il contesto generale del paesaggio agricolo e i caratteri specifici del sito e tali da mantenere i caratteri dell'insediamento sparso agricolo e della tipologia edilizia tradizionale.
- dovrà essere privilegiato il mantenimento del paesaggio agricolo ed il suo valore paesaggistico, evitando l'inserimento di attività non coerenti con le specifiche qualità di questo paesaggio.

## 2. Prescrizioni relative alle aree individuate ai sensi dell'art. 134 del Codice

### 5a. Paesaggio fluviale dei torrenti e dei valloni, aree di interesse archeologico comprese

(Vallone Porcheria, S. Calogero, Torrente Canale)

#### **Livello di Tutela 1**

*Obiettivi specifici. Tutela e valorizzazione del patrimonio paesaggistico attraverso misure orientate a:*

- rimozione dei detrattori ambientali lungo l'alveo delle aste fluviali;
- utilizzo dell'ingegneria naturalistica per qualunque intervento sul corso d'acqua e sulle aree di pertinenza;
- mantenimento dell'attività e dei caratteri agricoli del paesaggio;
- contenimento delle eventuali nuove costruzioni, che dovranno essere a bassa densità, di dimensioni tali da non incidere e alterare il contesto generale del paesaggio agricolo e i caratteri specifici del sito e tali da mantenere i caratteri dell'insediamento sparso agricolo e della tipologia edilizia tradizionale;
- tutela, riqualificazione e ripristino degli elementi di importanza naturalistica ed ecosistemica, al fine del mantenimento dei corridoi ecologici fluviali, elementi fondamentali della rete ecologica;
- tutela dei valori percettivi del paesaggio e delle emergenze geomorfologiche;
- per i nuovi impianti arborei e/o la loro riconversione si dovrà mantenere la distanza adeguata dalle sponde dei corsi d'acqua, al fine di consentirne, sia la corretta percezione visiva, che la loro rinaturalizzazione.

In queste aree non è consentito:

- realizzare opere di regimentazione delle acque (sponde, stramazzi, traverse, ecc.) in calcestruzzo armato o altre tecnologie non riconducibili a tecniche di ingegneria naturalistica;
- aprire nuove cave;
- ad eccezione di quelle mobili stagionali, realizzare serre provviste di strutture in muratura e ancorate al suolo con opere di fondazione;
- realizzare discariche di rifiuti solidi urbani, di inerti e di materiale di qualsiasi genere;
- attuare interventi che modifichino il regime, il corso o la composizione delle acque fatte salve le esigenze di attività agricole esistenti.

Per le aree di interesse archeologico valgono inoltre le seguenti prescrizioni:

- mantenimento dei valori del paesaggio agrario a protezione delle aree di interesse archeologico;
- tutela secondo quanto previsto dalle norme per la componente "Archeologia" e, in particolare, qualsiasi intervento che interessi il sottosuolo deve avvenire sotto la sorveglianza di personale della Soprintendenza.

#### **5b. Centri storici di Buscemi e Cassaro**

##### **Livello di Tutela 1**

*Obiettivi specifici. Tutela e valorizzazione del patrimonio paesaggistico attraverso misure orientate a:*

- recupero e restauro conservativo del patrimonio edilizio di pregio;
- mantenimento-recupero dei caratteri di qualità diffusa dell'edilizia in Centro Storico, delle tipologie, degli elementi decorativi;
- salvaguardia della forma urbana mantenendo i margini della città, assicurando la fruizione delle vedute e del panorama;
- riqualificazione degli spazi pubblici (piazze, strade, giardini ecc.), mantenendo la rappresentatività storica di tali spazi;
- salvaguardia, valorizzazione e recupero dei rapporti con il contesto territoriale agricolo e naturale;
- tutela secondo quanto previsto dalle Norme per la componente "Centri e Nuclei Storici".

#### **5c. Aree urbanizzate di Buccheri e della fascia costiera**

##### **Livello di Tutela 1**

*Obiettivi specifici. Tutela e valorizzazione del patrimonio paesaggistico attraverso misure orientate a:*

COPIA TI  
NON V'

- contenimento della crescita urbana, riduzione del consumo di suolo;
- tutela paesaggistico-ambientale ed eliminazione dei detrattori;
- inserimento di tutti gli interventi antropici senza alterazione del paesaggio tutelato, nel rispetto della morfologia dei luoghi, adottando criteri di minimizzazione degli impatti percettivi, modellandosi sull'altimetria dei terreni.

In queste aree non è consentito:

- realizzare discariche di rifiuti solidi urbani, di inerti e di materiale di qualsiasi genere;
- esercitare qualsiasi attività industriale;
- realizzare cave;

#### **5d. Aree di interesse archeologico**

(Ariette, Balate, Braria, Bulgherano, Calogero – Maldicente, Case Pollina, Case Scirino, Case Porcelli, Casitte, Cava Cana Barbara o Cannavambrara, Cava Rasso, Conventazzo, Costa Bausa, Cozzo Telegrafo - Vallone Maccaudo, Fossa e Pantalone, Frandanisi, Gisine, Luogo Monaco, Masseria Aliana, Masseria Passaneto, Masseria Pelaita, Masseria Roccadia, Monte Costerotte, Monte Gancio, Monte Pancali, Monte Tereo, Monticelli, Mungina, Omoddio, Ossini, Ossini - S. Lio – Passanetello, Palagonese, Petrarò, Pezza Grande, Piana dei Monaci, Piano Lardo, Porrizzito, Rifacca, S. Calogero – Casitte, San Giovanni, San Mauro, Serra di Majo, Sorgente Paradiso, Tenuta Mandre, Timognosa, Torre, Vallone Maccaudo, Vuturo.)

##### **Livello di Tutela 1**

*Obiettivi specifici. Tutela e valorizzazione del patrimonio paesaggistico attraverso misure orientate a:*

- mantenimento dei valori del paesaggio agrario a protezione delle aree archeologiche.
- tutela secondo quanto previsto dalla normativa specificata dalle norme per la componente "Archeologia" e, in particolare, qualsiasi intervento che interessi il sottosuolo deve avvenire sotto la sorveglianza di personale della Soprintendenza;

#### **5e. Paesaggio dei territori coperti da vegetazione di interesse forestale (vegetazione forestale in evoluzione di cui al D.Lvo 227/01)**

##### **Livello di Tutela 1**

*Obiettivi specifici. Tutela e valorizzazione del patrimonio paesaggistico attraverso misure orientate a:*

- mantenimento dell'attività e dei caratteri naturali del paesaggio;
- conservazione dei valori paesaggistici, contenimento dell'uso del suolo, salvaguardia degli elementi caratterizzanti il territorio;
- recupero paesaggistico con particolare attenzione alla qualità architettonica del costruito in funzione della mitigazione dell'impatto sul paesaggio;

COPIA TI  
NON V'

- contenimento delle eventuali nuove costruzioni, che dovranno essere a bassa densità, di dimensioni tali da non incidere e alterare il contesto generale del paesaggio agricolo e i caratteri specifici del sito e tali da mantenere i caratteri dell'insediamento sparso agricolo e della tipologia edilizia tradizionale;
- tutela dei valori percettivi del paesaggio e delle emergenze geomorfologiche.

In queste aree non è consentito:

- attuare interventi che modifichino il regime, il corso o la composizione delle acque, fatte salve le esigenze di attività agricole esistenti;
- realizzare discariche di rifiuti solidi urbani, di inerti e di materiali di qualsiasi genere;
- realizzare cave;
- realizzare impianti eolici.

**5f. Paesaggio seminaturale e agricolo, aree di interesse archeologico comprese**  
(“Cavagrande del Carcinara e Cugni di Sortino” SIC ITA0900009; “Torrente Sapillone” SIC ITA0900015; “Bosco Pisano” SIC ITA090022 e biotopo; “Monte Lauro” SIC ITA090023; Cozzo Ogliastri SIC ITA090024 e biotopo)

**Livello di Tutela 2**

*Obiettivi specifici. Tutela e valorizzazione del patrimonio paesaggistico attraverso misure orientate a:*

- mantenimento delle colture tradizionali arboree;
- salvaguardia dei valori ambientali e percettivi del paesaggio, delle singolarità geomorfologiche e biologiche, dei torrenti e dei valloni;
- protezione e valorizzazione del sistema strutturante agricolo in quanto elemento principale dell'identità culturale e presidio dell'ecosistema e riconoscimento del suo ruolo di tutela ambientale;
- conservazione della biodiversità delle specie agricole e della diversità del paesaggio agrario;
- conservazione dei beni isolati qualificanti e caratterizzanti individuati dal Piano e dagli strumenti urbanistici, nonché delle eventuali aree verdi di pertinenza, prevedendo usi compatibili e interventi che non alterino la struttura, la tipologia e la forma architettonica né le essenze vegetali e l'organizzazione delle aree verdi;
- contenimento delle eventuali nuove costruzioni, che dovranno essere a bassa densità, di dimensioni tali da non incidere e alterare il contesto generale del paesaggio agro-pastorale e i caratteri specifici del sito e tali da mantenere i caratteri dell'insediamento sparso agricolo e della tipologia edilizia tradizionale. A tal fine le costruzioni dovranno essere adeguatamente distanziate tra loro, in modo che non alterino la percezione del paesaggio;

COPIA TI  
NON V

- conservazione dei valori paesistici, mantenimento degli elementi caratterizzanti l'organizzazione del territorio e dell'insediamento agricolo storico (tessuto agrario, nuclei e fabbricati rurali, viabilità rurale, sentieri);
- tutela secondo quanto previsto dalle Norme per le componenti del paesaggio agrario.

In queste aree non è consentito:

- realizzare attività che comportino eventuali varianti agli strumenti urbanistici previste dagli artt. 35 L.R. 30/97, 89 l.r. 06/01 e s.m.i., 25 l.r. 22/96 e s.m.i. e art. 8 D.P.R. 160/2010;
- realizzare tralicci, antenne per telecomunicazioni ad esclusione di quelle a servizio delle aziende, impianti per la produzione di energia anche da fonti rinnovabili escluso quelli destinati all'autoconsumo e/o allo scambio sul posto architettonicamente integrati;
- realizzare manufatti e opere che possano direttamente alterare i caratteri di panoramicità dell'area;
- aprire nuove cave;
- ad eccezione di quelle mobili stagionali, realizzare serre provviste di strutture in muratura e ancorate al suolo con opere di fondazione;
- effettuare movimenti di terra e le trasformazioni dei caratteri morfologici e paesistici dei versanti anche ai fini del mantenimento dell'equilibrio idrogeologico;
- realizzare opere di regimentazione delle acque (sponde, stramazzi, traverse, ecc.) in calcestruzzo armato o altre tecnologie non riconducibili a tecniche di ingegneria naturalistica;
- realizzare discariche di rifiuti solidi urbani, di inerti e di materiale di qualsiasi genere.

Per le aree di interesse archeologico valgono inoltre le seguenti prescrizioni:

- mantenimento dei valori del paesaggio agrario a protezione delle aree di interesse archeologico;
- tutela secondo quanto previsto dalle norme per la componente "Archeologia" e, in particolare, qualsiasi intervento che interessi il sottosuolo deve avvenire sotto la sorveglianza di personale della Soprintendenza.

#### **5g. Paesaggio fluviale e/o agrario collinare ed aree di interesse archeologico comprese**

##### **Livello di Tutela 2**

*Obiettivi specifici. Tutela e valorizzazione del patrimonio paesaggistico attraverso misure orientate a:*

COPIA TI  
NON V'



- mantenimento delle colture tradizionali;
- salvaguardia dei valori ambientali e percettivi del paesaggio, delle singolarità geomorfologiche e biologiche, dei torrenti e dei valloni;
- salvaguardia e recupero ambientale dei corsi d'acqua e rinaturalizzazione delle sponde con l'uso di tecniche dell'ingegneria naturalistica;
- protezione e valorizzazione del sistema strutturante agricolo in quanto elemento principale dell'identità culturale e presidio dell'ecosistema e riconoscimento del suo ruolo di tutela ambientale;
- conservazione della biodiversità delle specie agricole e della diversità del paesaggio agricolo;
- contenimento delle eventuali nuove costruzioni, che dovranno essere a bassa densità, di dimensioni tali da non incidere e alterare il contesto generale del paesaggio agro-pastorale e i caratteri specifici del sito e tali da mantenere i caratteri dell'insediamento sparso agricolo e della tipologia edilizia tradizionale;
- conservazione dei valori paesistici, mantenimento degli elementi caratterizzanti l'organizzazione del territorio e dell'insediamento agricolo storico (tessuto agrario, nuclei e fabbricati rurali, viabilità rurale, sentieri);
- tutela del paesaggio agricolo da fattori di inquinamento antropico concentrato (vedi depositi, cave d'inerti, discariche ecc.);
- per i nuovi impianti arborei e/o la loro riconversione si dovrà mantenere la distanza minima idonea dalle sponde dei corsi d'acqua, al fine di consentirne, sia la corretta percezione visiva, che la loro rinaturazione.

In queste aree non è consentito:

- realizzare attività che comportino eventuali varianti agli strumenti urbanistici previste dagli artt. 35 L.R. 30/97, 89 l.r. 06/01 e s.m.i., 25 l.r. 22/96 e s.m.i. e art. 8 D.P.R. 160/2010;
- realizzare tralicci, antenne per telecomunicazioni ad esclusione di quelle a servizio delle aziende, impianti per la produzione di energia anche da fonti rinnovabili escluso quelli destinati all'autoconsumo e/o allo scambio sul posto architettonicamente integrati;
- aprire nuove cave;
- ad eccezione di quelle mobili stagionali, realizzare serre provviste di strutture in muratura e ancorate al suolo con opere di fondazione;
- effettuare movimenti di terra e le trasformazioni dei caratteri morfologici e paesistici dei versanti anche ai fini del mantenimento dell'equilibrio idrogeologico;

- realizzare opere di regimentazione delle acque (sponde, stramazzi, traverse, ecc.) in calcestruzzo armato o altre tecnologie non riconducibili a tecniche di ingegneria naturalistica;
- realizzare discariche di rifiuti solidi urbani, di inerti e di materiale di qualsiasi genere.

Per le aree di interesse archeologico valgono inoltre le seguenti prescrizioni:

- mantenimento dei valori del paesaggio agrario a protezione delle aree di interesse archeologico;
- tutela secondo quanto previsto dalle norme per la componente "Archeologia" e, in particolare, qualsiasi intervento che interessi il sottosuolo deve avvenire sotto la sorveglianza di personale della Soprintendenza.

#### **5h. Aree archeologiche di Lardia (vincoli indiretti)**

##### **Livello di Tutela 2**

*Obiettivi specifici. Tutela e valorizzazione del patrimonio paesaggistico attraverso misure orientate a:*

- tutela delle aree archeologiche secondo quanto previsto dalle Norme per la componente "Archeologia" e dalle prescrizioni e limitazioni di cui ai rispettivi decreti e dichiarazioni di vincolo;
- miglioramento della fruizione pubblica dell'area archeologica;
- tutela delle relazioni visive e ambientali con la definizione di adeguate aree di filtro nei confronti della trasformazione antropica delle aree.

In queste aree non è consentito:

- realizzare attività che comportino eventuali varianti agli strumenti urbanistici previste dagli artt. 35 L.R. 30/97, 89 l.r. 06/01 e s.m.i., 25 l.r. 22/96 e s.m.i. e art. 8 D.P.R. 160/2010;
- realizzare tralicci, antenne per telecomunicazioni, ad esclusione di quelle a servizio delle aziende, impianti per la produzione di energia anche da fonti rinnovabili escluso quelli destinate all'autoconsumo e/o allo scambio sul posto architettonicamente integrati;
- realizzare cave;
- realizzare serre;
- realizzare discariche di rifiuti solidi urbani, di inerti e materiale di qualsiasi genere;
- effettuare movimenti di terra e le trasformazioni dei caratteri morfologici e paesistici.

Qualunque scavo dovrà essere eseguito sotto il diretto controllo della Soprintendenza BB.CC.AA.

COPIA TI  
NON V'

**5i. Paesaggio delle "Cave" attorno al Centro Storico di Sortino e paesaggio in località Orti urbani di Cassaro. Aree boscate comprese****Livello di Tutela 3**

*Obiettivi specifici. Tutela e valorizzazione del patrimonio paesaggistico attraverso misure orientate a:*

- potenziamento dei corridoi ecologici;
- conservazione dei margini dell'abitato;
- conservazione e manutenzione del patrimonio naturale (vegetazione delle rupi, macchia, formazioni boscate naturali ed artificiali);
- tutela degli elementi geomorfologici, dei torrenti e dei valloni, delle emergenze idrologiche e biologiche;
- tutela della morfologia delle "cave";
- recupero delle aree degradate e agricole abbandonate;
- potenziamento delle aree boscate, progressivo latifogliamento con specie autoctone;
- mantenimento dei livelli di naturalità e miglioramento della funzionalità di connessione con le aree boscate;
- recupero e valorizzazione dei percorsi panoramici, con individuazione d'itinerari finalizzati alla fruizione dei beni naturali e culturali;
- mantenimento e/o recupero degli elementi caratterizzanti l'organizzazione del territorio e dell'insediamento agricolo storico (tessuto agrario, fabbricati rurali, viabilità rurale) e valorizzazione del patrimonio architettonico rurale (bagli, case rurali);
- per i nuovi impianti arborei e/o la loro riconversione si dovrà mantenere la distanza adeguata dalle sponde dei corsi d'acqua, al fine di consentirne, sia la corretta percezione visiva, che la loro rinaturalizzazione.

In queste aree non è consentito:

- attuare le disposizioni di cui all'art. 22 L.R. 71/78 e le varianti agli strumenti urbanistici comunali ivi compresa la realizzazione di insediamenti produttivi previste dagli artt.35 l.r. 30/97, 89 l.r. 06/01 e s.m.i., 25 l.r. 22/96 e s.m.i. e art. 8 D.P.R. 160/2010;
- realizzare infrastrutture e reti;
- realizzare tralicci, antenne per telecomunicazioni ad esclusione di quelle a servizio delle aziende, impianti per la produzione di energia anche da fonti rinnovabili escluso quelli destinati all'autoconsumo e/o allo scambio sul posto architettonicamente integrati negli edifici esistenti;

- effettuare movimenti di terra che trasformino i caratteri morfologici e paesistici;
- realizzare cave;
- effettuare trivellazioni e asportare rocce, minerali, fossili e reperti di qualsiasi natura, salvo per motivi di ricerca scientifica a favore di soggetti espressamente autorizzati;
- realizzare nuove costruzioni e aprire nuove strade e piste, ad eccezione di quelle necessarie all'organo istituzionale competente per la migliore gestione dei complessi boscati e per le proprie attività istituzionali;
- realizzare opere di regimentazione delle acque (sponde, stramazzi, traverse, ecc.) in calcestruzzo armato o altre tecnologie non riconducibili a tecniche di ingegneria naturalistica;
- attuare interventi che modifichino il regime, il corso o la composizione delle acque, fatte salve le esigenze di attività agricole esistenti;
- realizzare serre;
- realizzare discariche di rifiuti solidi urbani, di inerti e di materiale di qualsiasi genere.

**5l. Paesaggio naturale, aree boscate e di interesse archeologico comprese**  
(Riserva di Pantalica, valle dell'Anapo e torrente Cavagrande, Riserva Complesso speleologico Villasmundo - S. Alfio)

**Livello di Tutela 3**

*Obiettivi specifici. Tutela e valorizzazione del patrimonio paesaggistico attraverso misure orientate a:*

- conservazione e manutenzione del patrimonio naturale (vegetazione delle rupi, macchia, formazioni boscate naturali ed artificiali);
- tutela degli elementi geomorfologici, dei torrenti e dei valloni, delle emergenze idrologiche e biologiche;
- tutela della morfologia delle cave;
- recupero delle aree degradate e agricole abbandonate;
- potenziamento delle aree boscate, progressivo latifogliamento con specie autoctone;
- mantenimento dei livelli di naturalità e miglioramento della funzionalità di connessione con le aree boscate;
- recupero e valorizzazione dei percorsi panoramici, con individuazione d'itinerari finalizzati alla fruizione dei beni naturali e culturali;
- mantenimento e/o recupero degli elementi caratterizzanti l'organizzazione del territorio e dell'insediamento agricolo storico (tessuto agrario, fabbricati rurali,

COPIA TI  
NON V'

viabilità rurale) e valorizzazione del patrimonio architettonico rurale (bagli, case rurali).

In queste aree non è consentito:

- attuare le disposizioni di cui all'art. 22 L.R. 71/78 e, ad eccezione di quelle derivanti dai piani di utilizzazione nelle aree di pre-riserva di cui all'art. 22 della L.R. 98/81 e s.m.i., le varianti agli strumenti urbanistici comunali ivi compresa la realizzazione di insediamenti produttivi previste dagli artt.35 l.r. 30/97, 89 l.r. 06/01 e s.m.i., 25 l.r. 22/96 e s.m.i. e art. 8 D.P.R. 160/2010;
- realizzare infrastrutture e reti;
- realizzare tralicci, antenne per telecomunicazioni ad esclusione di quelle a servizio delle aziende, impianti per la produzione di energia anche da fonti rinnovabili escluso quelli destinati all'autoconsumo e/o allo scambio sul posto architettonicamente integrati negli edifici esistenti;
- effettuare movimenti di terra che trasformino i caratteri morfologici e paesistici;
- realizzare cave;
- effettuare trivellazioni e asportare rocce, minerali, fossili e reperti di qualsiasi natura, salvo per motivi di ricerca scientifica a favore di soggetti espressamente autorizzati;
- realizzare nuove costruzioni e aprire nuove strade e piste, ad eccezione di quelle necessarie all'organo istituzionale competente per la migliore gestione dei complessi boscati e per le proprie attività istituzionali, e fatti salvi i piani di utilizzazione nelle aree di pre-riserva finalizzati al raggiungimento degli obiettivi di cui all'art. 7 della L.R. 98/81 e s.m.i e quanto previsto all'art. 39 L.R. 7/2003;
- realizzare opere di regimentazione delle acque (sponde, stramazzi, traverse, ecc.) in calcestruzzo armato o altre tecnologie non riconducibili a tecniche di ingegneria naturalistica;
- attuare interventi che modifichino il regime, il corso o la composizione delle acque, fatte salve le esigenze di attività agricole esistenti;
- realizzare serre;
- realizzare discariche di rifiuti solidi urbani, di inerti e di materiale di qualsiasi genere.

Per le aree di interesse archeologico valgono inoltre le seguenti prescrizioni:

- mantenimento dei valori del paesaggio agrario a protezione delle aree di interesse archeologico;

COPIA TI  
NON V'

- tutela secondo quanto previsto dalle norme per la componente “Archeologia” e, in particolare, qualsiasi intervento che interessi il sottosuolo deve avvenire sotto la sorveglianza di personale della Soprintendenza.

#### **5m.Paesaggio fluviale delle “Cave”, aree boscate comprese**

*(Torrente Ossena, Fosso Sperone, Torrente Passanetello, Torrente Risicone, Fiumara Grande, tratto del fiume Mulinello, torrente Carruba, Fiumarella, Torrente Gelso, Torrente Raganelli, Cava Calcinara, Torrente Ferla, Cava della Montagna, Cava Caviglia, Fosso San Giorgio, Fosso S. Rosalia, Valle di Pietra, Cava Cangoro, Torrente Bibbino, Torrente Rannazibi, Torrente Porcino, Torrente Mazzarino, Torrente Valle Cupa, Torrente Sughereta, Cava Cugni, Cava dei Ladroni, Vallone Fontanella, Torrente Casagrande)*

#### **Livello di Tutela 3**

*Obiettivi specifici. Tutela e valorizzazione del patrimonio paesaggistico attraverso misure orientate a:*

- miglioramento della fruizione pubblica, recupero e valorizzazione dei percorsi panoramici, con individuazione di itinerari finalizzati alla fruizione dei beni naturali e culturali;
- potenziamento delle aree boscate, progressivo latifogliamento con specie autoctone;
- rimozione dei detrattori ambientali lungo l'alveo dei torrenti, con il recupero ambientale e la rinaturalizzazione dei corsi d'acqua interessati dalla presenza di opere idrauliche non compatibili con i caratteri paesistici e ambientali originari;
- conservazione del patrimonio naturale attraverso interventi di manutenzione e rinaturalizzazione delle formazioni vegetali, al fine del potenziamento della biodiversità;
- utilizzo dell'ingegneria naturalistica per qualunque intervento sul corso d'acqua e sulle aree di pertinenza;
- conservazione e manutenzione del patrimonio naturale (vegetazione delle rupi, macchia, formazioni boscate naturali ed artificiali);
- tutela degli elementi geomorfologici, dei torrenti e dei valloni, delle emergenze idrologiche e biologiche;
- valorizzazione delle aree boscate anche in funzione ricreativa;
- tutela, recupero e valorizzazione delle emergenze naturali e culturali (architetture isolate, percorsi storici, aree archeologiche, nuclei rurali), con un loro inserimento nel circuito turistico, culturale e scientifico.

In queste aree non è consentito:

- attuare le disposizioni di cui all'art. 22 L.R. 71/78 e le varianti agli strumenti urbanistici comunali ivi compresa la realizzazione di insediamenti produttivi previste dagli artt.35 l.r. 30/97, 89 l.r. 06/01 e s.m.i., 25 l.r. 22/96 e s.m.i. e art. 8 D.P.R. 160/2010;
- realizzare nuove costruzioni e aprire nuove strade e piste, ad eccezione di quelle necessarie all'organo istituzionale competente per la migliore gestione dei complessi boscati e per le proprie attività istituzionali;
- realizzare infrastrutture e reti ad eccezione delle opere interrato;
- realizzare tralicci, antenne per telecomunicazioni ad esclusione di quelle a servizio delle aziende, impianti per la produzione di energia anche da fonti rinnovabili escluso quelli destinati all'autoconsumo e/o allo scambio sul posto architettonicamente integrati negli edifici esistenti;
- realizzare discariche di rifiuti solidi urbani, di inerti e di materiale di qualsiasi genere;
- realizzare serre;
- effettuare movimenti di terra che trasformino i caratteri morfologici e paesistici;
- realizzare cave;
- effettuare trivellazioni e asportare rocce, minerali, fossili e reperti di qualsiasi natura, salvo per motivi di ricerca scientifica a favore di soggetti espressamente autorizzati;
- realizzare opere di regimentazione delle acque (sponde, stramazzi, traverse, ecc.) in calcestruzzo armato o altre tecnologie non riconducibili a tecniche di ingegneria naturalistica.

#### **5n. Aree archeologiche**

*(Acquedotto Galemi, Contrada Fosso e Pantalone, Contrada S. Andrea, Cugno Carruba, Giarranauti, Lardia, Monte Casale, Monte Roccarazzo, Omoddio – Locumonaco, Ossini, Pantalica, Petrarò, San Pietro, Vallone Maccaudo)*

#### **Livello di Tutela 3**

*Obiettivi specifici. Tutela e valorizzazione del patrimonio paesaggistico attraverso misure orientate a:*

- miglioramento della fruizione pubblica delle aree archeologiche;
- tutela secondo quanto previsto dalla normativa specificata dalle norme per la componente "Archeologia" e dalle prescrizioni e limitazioni di cui ai rispettivi decreti e dichiarazioni di vincolo se più restrittive nonchè dal regolamento dell'istituendo parco archeologico;
- eliminazione dei detrattori;
- conservazione del sistema archeologico di area vasta;

COPIA TI  
NON V'

- restauro e valorizzazione dei beni archeologici.

In queste aree non è consentito:

- attuare le disposizioni di cui all'art. 22 L.R. 71/78 e le varianti agli strumenti urbanistici comunali ivi compresa la realizzazione di insediamenti produttivi previste dagli artt.35 l.r. 30/97, 89 l.r. 06/01 e s.m.i., 25 l.r. 22/96 e s.m.i. e art. 8 D.P.R. 160/2010;
- realizzare nuove costruzioni e aprire nuove strade e piste, ad eccezione di quelle necessarie alla Soprintendenza ai Beni Culturali e Ambientali per la definizione di servizi aggiuntivi volti al miglioramento della fruizione delle aree archeologiche;
- realizzare infrastrutture e reti ad eccezione delle opere interrato;
- realizzare tralicci, antenne per telecomunicazioni, impianti per la produzione di energia anche da fonti rinnovabili escluso quelli destinati all'autoconsumo e/o allo scambio sul posto;
- realizzare serre;
- realizzare cave;
- eseguire scavi, ad eccezione di quelli a fini archeologici da eseguire sotto il diretto controllo della Soprintendenza ai Beni Culturali e Ambientali.

#### **5o. Paesaggio delle aree boscate e vegetazione assimilata**

##### **Livello di Tutela 3**

*Obiettivi specifici. Tutela e valorizzazione del patrimonio paesaggistico attraverso misure orientate a:*

- mantenimento nelle migliori condizioni dei complessi boscati;
- potenziamento delle aree boscate, progressivo latifogliamento con specie autoctone;
- conservazione del patrimonio naturale attraverso interventi di manutenzione e rinaturalizzazione delle formazioni vegetali, al fine del potenziamento della biodiversità;
- tutela degli elementi geomorfologici;
- valorizzazione delle aree boscate anche in funzione ricreativa;
- mantenimento dei livelli di naturalità e miglioramento della funzionalità di connessione con le aree boscate;
- miglioramento della fruizione pubblica, recupero e valorizzazione dei percorsi panoramici, con individuazione di itinerari finalizzati alla fruizione dei beni naturali e culturali.

In queste aree non è consentito:

COPIA TI  
NON V'



- attuare le disposizioni di cui all'art. 22 L.R. 71/78 e le varianti agli strumenti urbanistici comunali ivi compresa la realizzazione di insediamenti produttivi previste dagli artt.35 l.r. 30/97, 89 l.r. 06/01 e s.m.i., 25 l.r. 22/96 e s.m.i. e art. 8 D.P.R. 160/2010;
- realizzare nuove costruzioni e aprire nuove strade e piste, ad eccezione di quelle necessarie all'organo istituzionale competente per la migliore gestione dei complessi boscati e per le proprie attività istituzionali;
- realizzare infrastrutture e reti ad eccezione delle opere interrato;
- realizzare tralicci, antenne per telecomunicazioni ad esclusione di quelle a servizio delle aziende, impianti per la produzione di energia anche da fonti rinnovabili escluso quelli destinati all'autoconsumo e/o allo scambio sul posto architettonicamente integrati negli edifici esistenti;
- realizzare discariche di rifiuti solidi urbani, di inerti e di materiale di qualsiasi genere;
- realizzare serre;
- effettuare movimenti di terra che trasformino i caratteri morfologici e paesistici;
- realizzare cave;
- effettuare trivellazioni e asportare rocce, minerali, fossili e reperti di qualsiasi natura, salvo per motivi di ricerca scientifica a favore di soggetti espressamente autorizzati.

#### **5p. Cave di estrazione e discariche comunali**

*(cava d'estrazione Arcile Caruso, tra il S. Fratello e il Mulinello, a nord di Sortino, in località Cugni e contrada Grottaparrino, discarica a nord della vasca Ogliaastro)*

#### **Aree di recupero**

Si attua quanto previsto nelle norme generali di cui all'art.20 per la categoria "aree di recupero".

I piani di recupero dovranno essere indirizzati a:

- la ricomposizione ambientale garantendo, ove possibile, il ripristino morfologico ottimizzando le condizioni e l'andamento del substrato roccioso, per un reinserimento morfologico - paesaggistico e la ricostituzione della funzionalità degli ecosistemi del paesaggio interessato, privilegiando l'utilizzo di tecniche dell'ingegneria naturalistica.

### **Art. 26**

#### **Paesaggio locale 6**

*"Balza di Agnone, monte Tauro ed entroterra megarese"*

#### **Inquadramento territoriale**

COPIA TI  
NON V'

Questo paesaggio locale è definito dal punto di vista geomorfologico dalla chiara presenza del sistema del Monte Tauro e dagli altri rilievi costieri che, concludendosi con la balza di Agnone costituiscono anche il limite settentrionale del territorio siracusano.

Dalla Balza di Agnone il paesaggio si apre sulla piana di Catania fin verso il profilo dell'Etna; è caratterizzato dalla presenza dei centri di Augusta e Brucoli.

### **Obiettivi di qualità paesaggistica**

- Conservazione e recupero dei valori paesistici, ambientali, morfologici e percettivi del paesaggio agrario, urbano e costiero;
- salvaguardia degli ecosistemi naturali e dell'agroecosistema;
- conservazione delle specie agricole storico-tradizionali;
- tutela delle aree a macchia mediterranea ed a gariga;
- salvaguardia della morfologia dei luoghi;
- potenziamento della rete ecologica;
- tutela degli scenari e dei panorami;
- conservazione e recupero del patrimonio storico e culturale (architetture, percorsi storici, sistema delle saline ed aree archeologiche);
- conservazione del rapporto tra l'intorno naturale ed i sistemi urbani storici;
- salvaguardia e recupero degli alvei fluviali.

### **1. Indirizzi**

#### **a. Paesaggio agrario**

- Mantenimento dell'attività e dei caratteri del paesaggio agrario;
- riuso e rifunzionalizzazione del patrimonio architettonico rurale, anche ai fini dello sviluppo del turismo rurale e dell'agricoltura;
- le nuove costruzioni dovranno essere a bassa densità, di dimensioni contenute in rapporto alle superfici dei fondi, tali da non incidere e alterare il contesto generale del paesaggio agro-pastorale e i caratteri specifici del sito tali da mantenere i caratteri dell'insediamento sparso agricolo e della tipologia edilizia tradizionale.

#### **b. Centro Storico di Augusta**

- conservazione del tessuto urbano e mantenimento dei margini della città salvaguardandone le relazioni percettive;
- recupero e restauro conservativo del patrimonio edilizio di pregio;
- conservazione del valore storico-testimoniale;
- tutela secondo quanto previsto dalle Norme per la componente "Centri e Nuclei Storici".

COPIA TI  
NON V'

## 2. Prescrizioni relative alle aree individuate ai sensi dell'art. 134 del Codice

### 6a. Paesaggi dei torrenti e dei valloni ed aree d'interesse archeologico comprese (Vallone S. Calogero, Rio d'Agnone, Rio S. Fratello)

#### **Livello di Tutela 1**

*Obiettivi specifici. Tutela e valorizzazione del patrimonio paesaggistico attraverso misure orientate a:*

- rimozione dei detrattori ambientali lungo l'alveo delle aste fluviali;
- utilizzo dell'ingegneria naturalistica per qualunque intervento sul corso d'acqua e sulle aree di pertinenza;
- tutela, riqualificazione e ripristino degli elementi di importanza naturalistica ed ecosistemica, al fine del mantenimento dei corridoi ecologici fluviali, elementi fondamentali della rete ecologica;
- tutela dei valori percettivi del paesaggio e delle emergenze geomorfologiche;
- contenimento delle eventuali nuove costruzioni, che dovranno essere a bassa densità, di dimensioni tali da non incidere e alterare il contesto generale del paesaggio agricolo e i caratteri specifici del sito e tali da mantenere i caratteri dell'insediamento sparso agricolo e della tipologia edilizia tradizionale;
- mantenimento dell'attività e dei caratteri agricoli del paesaggio.

In queste aree non è consentito:

- realizzare opere di regimentazione delle acque (sponde, stramazzi, traverse, ecc.) in calcestruzzo armato o altre tecnologie non riconducibili a tecniche di ingegneria naturalistica;
- attuare interventi che modifichino il regime, il corso o la composizione delle acque, fatte salve le esigenze di attività agricole esistenti;
- realizzare discariche di rifiuti solidi urbani, di inerti e di materiali di qualsiasi genere;
- realizzare cave;
- ad eccezione di quelle mobili stagionali, realizzare serre provviste di strutture in muratura e ancorate al suolo con opere di fondazione.

Per le aree di interesse archeologico valgono inoltre le seguenti prescrizioni:

- mantenimento dei valori del paesaggio agrario a protezione delle aree di interesse archeologico;
- tutela secondo quanto previsto dalle norme per la componente "Archeologia" e, in particolare, qualsiasi intervento che interessi il sottosuolo deve avvenire sotto la sorveglianza di personale della Soprintendenza.

**6b. Paesaggi costieri urbanizzati, aree agricole ed aree di interesse archeologico comprese**

(a monte della SS.114 di Costa Saraceni, Castelluccio, Baia del Saraceno, Baia del Gambero, Casa Imprescia, Monte Amara, Vetrano, Villa Marina, Celona, Palmetazzo, Carrubazza)

**Livello di Tutela 1**

*Obiettivi specifici. Tutela e valorizzazione del patrimonio paesaggistico attraverso misure orientate a:*

- conservazione dei valori paesaggistici, contenimento dell'uso del suolo, salvaguardia degli elementi caratterizzanti il territorio;
- recupero paesaggistico con particolare attenzione alla qualità architettonica del costruito in funzione della mitigazione dell'impatto sul paesaggio;
- eliminazione dei detrattori ambientali, garantendo il recupero dei beni e dei valori paesistici e naturalistici;
- riqualificazione del rapporto tra il mare e la costa, garantendo ove possibile, la ricostruzione della rete ecologica;
- mantenimento delle attività agricole esistenti;
- riqualificazione ambientale del litorale, dei torrenti, rinaturalizzazione dei tratti più o meno artificializzati con l'uso di tecniche dell'ingegneria naturalistica;
- contenimento delle eventuali nuove costruzioni, che dovranno essere a bassa densità, di dimensioni tali da non incidere e alterare il contesto generale del paesaggio agricolo e i caratteri specifici del sito e tali da mantenere i caratteri dell'insediamento sparso agricolo e della tipologia edilizia tradizionale;
- per i nuovi impianti arborei e/o la loro riconversione si dovrà mantenere la distanza minima adeguata dalle sponde dei corsi d'acqua, al fine di consentirne sia la corretta percezione visiva, che la loro rinaturazione;
- salvaguardia dei valori archeologici, in particolare riscontrabili nelle aree di interesse archeologico di C.da Gisira, attraverso specifici studi da effettuare nell'ambito della progettazione di eventuali interventi per opere edilizie e di urbanizzazione.

In queste aree non è consentito:

- realizzare opere di regimentazione delle acque (sponde, stramazzi, traverse, ecc.) in calcestruzzo armato o altre tecnologie non riconducibili a tecniche di ingegneria naturalistica;
- realizzare discariche di rifiuti solidi urbani, di inerti e di materiale di qualsiasi genere;
- realizzare cave;

COPIA TI  
NON V'

- ad eccezione di quelle mobili stagionali, realizzare serre provviste di strutture in muratura e ancorate al suolo con opere di fondazione;
- effettuare movimenti di terra che trasformino i caratteri morfologici e paesistici.

Per le aree di interesse archeologico valgono inoltre le seguenti prescrizioni:

- mantenimento dei valori del paesaggio agrario a protezione delle aree di interesse archeologico;
- tutela secondo quanto previsto dalle norme per la componente "Archeologia" e, in particolare, qualsiasi intervento che interessi il sottosuolo deve avvenire sotto la sorveglianza di personale della Soprintendenza.

#### **6c. Paesaggio del Centro abitato di Brucoli ed aree già urbanizzate**

##### **Livello di Tutela 1**

*Obiettivi specifici. Tutela e valorizzazione del patrimonio paesaggistico attraverso misure orientate a:*

- recupero del valore formale dei centri e nuclei storici;
- conservazione del tessuto urbano e mantenimento dei margini della città salvaguardandone le relazioni percettive;
- recupero e restauro conservativo del patrimonio edilizio di pregio;
- conservazione del valore storico-testimoniale;
- riqualificazione delle pertinenze percettive dei margini urbani al fine di ridurre gli impatti visivi negativi.
- tutela secondo quanto previsto dalle Norme per la componente "Centri e Nuclei Storici".

#### **6d. Paesaggio del centro storico di Augusta, litorale costiero megarese ed aree di interesse archeologico comprese**

##### **Livello di Tutela 1**

*Obiettivi specifici. Tutela e valorizzazione del patrimonio paesaggistico attraverso misure orientate a:*

- conservazione e/o riqualificazione dell'impianto urbanistico e del tessuto storico;
- recupero e restauro conservativo del patrimonio edilizio di pregio;
- salvaguardia della forma urbana mantenendo i margini della città, assicurando la fruizione delle vedute e del panorama;
- riqualificazione degli spazi pubblici (piazze, strade, giardini ecc.), mantenendo la rappresentatività storica di tali spazi;

- salvaguardia, valorizzazione e recupero dei rapporti con il contesto territoriale costiero e naturale;
- valorizzazione e riqualificazione dell'area portuale e degli spazi adiacenti e circostanti, con potenziamento della portualità turistica e diportistica e mantenimento delle attività portuali commerciali, pescherecce e cantieristiche, queste ultime opportunamente mitigate;
- tutela secondo quanto previsto dalle Norme per la componente "Centri e Nuclei Storici".

Per le aree di interesse archeologico valgono inoltre le seguenti prescrizioni:

- mantenimento dei valori del paesaggio agrario a protezione delle aree di interesse archeologico;
- tutela secondo quanto previsto dalle norme per la componente "Archeologia" e, in particolare, qualsiasi intervento che interessi il sottosuolo deve avvenire sotto la sorveglianza di personale della Soprintendenza.

#### **6e. Aree di interesse archeologico**

*(Aeroporto militare, Cozzo Porte Rosse – Occhiali, Percettora – Sampieri, Piano Camera – Stallonaro, Pietrerosse, Valle del Mulinello, Xirumi – Lavaggi, Xirumi - Piano Camera)*

##### **Livello di Tutela 1**

*Obiettivi specifici. Tutela e valorizzazione del patrimonio paesaggistico attraverso misure orientate a:*

- mantenimento dei valori del paesaggio agrario a protezione delle aree archeologiche.
- tutela secondo quanto previsto dalla normativa specificata dalle norme per la componente "Archeologia" e, in particolare, qualsiasi intervento che interessi il sottosuolo deve avvenire sotto la sorveglianza di personale della Soprintendenza.

#### **6f. Paesaggio dei territori coperti da vegetazione di interesse forestale (vegetazione forestale in evoluzione di cui al D.Lvo 227/01)**

##### **Livello di Tutela 1**

*Obiettivi specifici. Tutela e valorizzazione del patrimonio paesaggistico attraverso misure orientate a:*

- mantenimento dell'attività e dei caratteri naturali del paesaggio;
- conservazione dei valori paesaggistici, contenimento dell'uso del suolo, salvaguardia degli elementi caratterizzanti il territorio;

COPIA TI  
NON V'

- recupero paesaggistico con particolare attenzione alla qualità architettonica del costruito in funzione della mitigazione dell'impatto sul paesaggio;
- contenimento delle eventuali nuove costruzioni, che dovranno essere a bassa densità, di dimensioni tali da non incidere e alterare il contesto generale del paesaggio agricolo e i caratteri specifici del sito e tali da mantenere i caratteri dell'insediamento sparso agricolo e della tipologia edilizia tradizionale;
- tutela dei valori percettivi del paesaggio e delle emergenze geomorfologiche.

In queste aree non è consentito:

- attuare interventi che modifichino il regime, il corso o la composizione delle acque, fatte salve le esigenze di attività agricole esistenti;
- realizzare discariche di rifiuti solidi urbani, di inerti e di materiali di qualsiasi genere;
- realizzare cave;
- realizzare impianti eolici.

#### **6g. Paesaggio della Balza ed aree di interesse archeologico comprese**

*(Località Quarantamigliara)*

##### **Livello di Tutela 2**

*Obiettivi specifici. Tutela e valorizzazione del patrimonio paesaggistico attraverso misure orientate a:*

- mantenimento delle colture tradizionali;
- salvaguardia dei valori ambientali e percettivi del paesaggio, delle singolarità geomorfologiche e biologiche;
- protezione e valorizzazione del sistema strutturante agricolo in quanto elemento principale dell'identità culturale e presidio dell'ecosistema e riconoscimento del suo ruolo di tutela ambientale;
- conservazione della biodiversità delle specie agricole e della diversità del paesaggio agricolo;
- contenimento delle eventuali nuove costruzioni, che dovranno essere a bassa densità, di dimensioni tali da non incidere e alterare il contesto generale del paesaggio agro-pastorale e i caratteri specifici del sito, tali da mantenere i caratteri dell'insediamento sparso agricolo e della tipologia edilizia tradizionale;
- conservazione dei valori paesistici, mantenimento degli elementi caratterizzanti l'organizzazione del territorio e dell'insediamento agricolo storico (tessuto agrario, nuclei e fabbricati rurali, viabilità rurale, sentieri).

In queste aree non è consentito:

COPIA TI  
NON V'

- realizzare attività che comportino eventuali varianti agli strumenti urbanistici previste dagli artt. 35 L.R. 30/97, 89 l.r. 06/01 e s.m.i., 25 l.r. 22/96 e s.m.i. e art. 8 D.P.R. 160/2010;
- realizzare tralicci, antenne per telecomunicazioni ad esclusione di quelle a servizio delle aziende, impianti per la produzione di energia anche da fonti rinnovabili escluso quelli destinati all'autoconsumo e/o allo scambio sul posto architettonicamente integrati;
- aprire nuove cave;
- ad eccezione di quelle mobili stagionali, realizzare serre provviste di strutture in muratura e ancorate al suolo con opere di fondazione;
- effettuare movimenti di terra e le trasformazioni dei caratteri morfologici e paesistici dei versanti anche ai fini del mantenimento dell'equilibrio idrogeologico;
- realizzare discariche di rifiuti solidi urbani, di inerti e di materiale di qualsiasi genere.

#### **6h. Paesaggio seminaturale, aree di interesse archeologico comprese**

*(Biotopo di Campolato)*

##### **Livello di Tutela 2**

*Obiettivi specifici. Tutela e valorizzazione del patrimonio paesaggistico attraverso misure orientate a:*

- mantenimento delle colture tradizionali arboree;
- salvaguardia dei valori ambientali e percettivi del paesaggio, delle singolarità geomorfologiche e biologiche;
- protezione e valorizzazione del sistema strutturante agricolo in quanto elemento principale dell'identità culturale e presidio dell'ecosistema e riconoscimento del suo ruolo di tutela ambientale;
- conservazione della biodiversità delle specie agricole e della diversità del paesaggio agrario;
- conservazione dei beni isolati qualificanti e caratterizzanti individuati dal Piano e dagli strumenti urbanistici, nonché delle eventuali aree verdi di pertinenza, prevedendo usi compatibili e interventi che non alterino la struttura, la tipologia e la forma architettonica né le essenze vegetali e l'organizzazione delle aree verdi;
- contenimento delle eventuali nuove costruzioni, che dovranno essere a bassa densità, di dimensioni tali da non incidere e alterare il contesto generale del paesaggio agro-pastorale e i caratteri specifici del sito e tali da mantenere i caratteri dell'insediamento sparso agricolo e della tipologia edilizia tradizionale. A tal fine le

COPIA TI  
NON V'



costruzioni dovranno essere adeguatamente distanziate tra loro, in modo che non alterino la percezione del paesaggio;

- conservazione dei valori paesistici, mantenimento degli elementi caratterizzanti l'organizzazione del territorio e dell'insediamento agricolo storico (tessuto agrario, nuclei e fabbricati rurali, viabilità rurale, sentieri);
- tutela secondo quanto previsto dalle Norme per le componenti del paesaggio agrario.

In queste aree non è consentito:

- realizzare attività che comportino eventuali varianti agli strumenti urbanistici previste dagli artt. 35 L.R. 30/97, 89 l.r. 06/01 e s.m.i., 25 l.r. 22/96 e s.m.i. e art. 8 D.P.R. 160/2010;
- realizzare tralicci, antenne per telecomunicazioni ad esclusione di quelle a servizio delle aziende, impianti per la produzione di energia anche da fonti rinnovabili escluso quelli destinati all'autoconsumo e/o allo scambio sul posto architettonicamente integrati;
- realizzare manufatti e opere che possano direttamente alterare i caratteri di panoramicità dell'area;
- aprire nuove cave;
- realizzare serre, ad eccezione di quelle mobili stagionali, provviste di strutture in muratura e ancorate al suolo con opere di fondazione;
- effettuare movimenti di terra e le trasformazioni dei caratteri morfologici e paesistici dei versanti anche ai fini del mantenimento dell'equilibrio idrogeologico;
- realizzare discariche di rifiuti solidi urbani, di inerti e di materiale di qualsiasi genere.

Per le aree di interesse archeologico valgono inoltre le seguenti prescrizioni:

- mantenimento dei valori del paesaggio agrario a protezione delle aree di interesse archeologico;
- tutela secondo quanto previsto dalle norme per la componente "Archeologia" e, in particolare, qualsiasi intervento che interessi il sottosuolo deve avvenire sotto la sorveglianza di personale della Soprintendenza.

#### **6i. Paesaggio agrario, costiero ed aree di interesse archeologico comprese**

*(Contrada Samperi e Basso Martelli, Fiordo di Brucoli)*

##### **Livello di Tutela 2**

*Obiettivi specifici. Tutela e valorizzazione del patrimonio paesaggistico attraverso misure orientate a:*

COPIA TI  
NON V'

- valorizzazione e tutela del tradizionale paesaggio agrario;
- protezione e valorizzazione del sistema strutturante agricolo in quanto elemento principale dell'identità culturale, presidio dell'ecosistema e riconoscimento del suo ruolo di tutela ambientale;
- conservazione della biodiversità delle specie agricole e della diversità del paesaggio agricolo;
- tutela dell'agricoltura da fattori di inquinamento antropico concentrato (scarichi idrici, depositi di inerti, industrie agroalimentari, etc.);
- impiego di tecniche colturali ambientalmente compatibili per la riduzione del carico inquinante prodotto dall'agricoltura;
- mantenimento degli elementi di vegetazione naturale presenti o prossimi alle aree coltivate (siepi, filari, fasce ed elementi isolati arborei o arbustivi elementi geologici rocce, timponi, pareti rocciose e morfologici scarpate, fossi), in grado di costituire habitat di interesse ai fini della biodiversità;
- conservazione dei valori paesistici, mantenimento degli elementi caratterizzanti l'organizzazione del territorio e dell'insediamento agricolo storico (tessuto agrario, nuclei e fabbricati rurali, viabilità rurale, sentieri);
- contenimento delle eventuali nuove costruzioni, che dovranno essere a bassa densità, di dimensioni tali da non incidere e alterare il contesto generale del paesaggio agro-pastorale e i caratteri specifici del sito e tali da mantenere i caratteri dell'insediamento sparso agricolo e della tipologia edilizia tradizionale;
- gli interventi di difesa dall'erosione costiera dovranno essere realizzati seguendo le tecniche dell'ingegneria naturalistica.

In queste aree non è consentito:

- realizzare attività che comportino eventuali varianti agli strumenti urbanistici previste dagli artt. 35 L.R. 30/97, 89 l.r. 06/01 e s.m.i., 25 l.r. 22/96 e s.m.i. e art. 8 D.P.R. 160/2010;
- realizzare tralicci, antenne per telecomunicazioni ad esclusione di quelle a servizio delle aziende, impianti per la produzione di energia anche da fonti rinnovabili escluso quelli destinati all'autoconsumo e/o allo scambio sul posto architettonicamente integrati;
- aprire nuove cave;
- realizzare serre, ad eccezione di quelle mobili stagionali, provviste di strutture in muratura e ancorate al suolo con opere di fondazione;
- effettuare movimenti di terra e le trasformazioni dei caratteri morfologici e paesistici dei versanti anche ai fini del mantenimento dell'equilibrio idrogeologico;

COPIA TI  
NON V'

- realizzare discariche di rifiuti solidi urbani, di inerti e di materiale di qualsiasi genere.

Per le aree di interesse archeologico valgono inoltre le seguenti prescrizioni:

- mantenimento dei valori del paesaggio agrario a protezione delle aree di interesse archeologico;
- tutela secondo quanto previsto dalle norme per la componente "Archeologia" e, in particolare, qualsiasi intervento che interessi il sottosuolo deve avvenire sotto la sorveglianza di personale della Soprintendenza.

## **6l. Paesaggio agrario del fiume Mulinello**

### **Livello di Tutela 2**

*Obiettivi specifici. Tutela e valorizzazione del patrimonio paesaggistico attraverso misure orientate a:*

- rimozione dei detrattori ambientali lungo l'alveo, con il recupero ambientale e la rinaturalizzazione dei corsi d'acqua interessati dalla presenza di opere idrauliche non compatibili con i caratteri paesistici e ambientali originari;
- mantenimento dell'attività e dei caratteri agricoli del paesaggio;
- tutela dei valori percettivi del paesaggio e delle emergenze geologiche e biologiche dei torrenti;
- conservazione del patrimonio naturale attraverso interventi di manutenzione e rinaturalizzazione delle formazioni vegetali, al fine del potenziamento della biodiversità;
- utilizzo dell'ingegneria naturalistica per qualunque intervento sui corsi d'acqua e sulle aree di pertinenza;
- recupero e valorizzazione del patrimonio storico-culturale e degli antichi percorsi, finalizzati alla individuazione di itinerari naturalistici ed escursionistici, mediante la rifunzionalizzazione del patrimonio architettonico esistente;
- contenimento delle eventuali nuove costruzioni, che dovranno essere a bassa densità, di dimensioni tali da non incidere e alterare il contesto generale del paesaggio agropastorale e i caratteri specifici del sito e tali da mantenere i caratteri dell'insediamento sparso agricolo e della tipologia edilizia tradizionale.

In queste aree non è consentito:

- realizzare attività che comportino eventuali varianti agli strumenti urbanistici previste dagli artt. 35 L.R. 30/97, 89 l.r. 06/01 e s.m.i., 25 l.r. 22/96 e s.m.i. e art. 8 D.P.R. 160/2010;

- realizzare tralicci, antenne per telecomunicazioni ad esclusione di quelle a servizio delle aziende, impianti per la produzione di energia anche da fonti rinnovabili escluso quelli destinati all'autoconsumo e/o allo scambio sul posto architettonicamente integrati;
- realizzare opere di regimentazione delle acque (sponde, stramazzi, traverse, ecc.) in calcestruzzo armato o altre tecnologie non riconducibili a tecniche di ingegneria naturalistica;
- attuare interventi che modificano il corso o la composizione delle acque, fatte salve le esigenze d'attività agricole esistenti.
- aprire nuove cave;
- realizzare serre, ad eccezione di quelle mobili stagionali, provviste di strutture in muratura e ancorate al suolo con opere di fondazione;
- effettuare movimenti di terra e le trasformazioni dei caratteri morfologici e paesistici dei versanti anche ai fini del mantenimento dell'equilibrio idrogeologico;
- realizzare discariche di rifiuti solidi urbani, di inerti e di materiale di qualsiasi genere.

#### **6m. Area archeologica di Campolato (vincolo indiretto)**

##### **Livello di Tutela 2**

*Obiettivi specifici. Tutela e valorizzazione del patrimonio paesaggistico attraverso misure orientate a:*

- tutela delle aree archeologiche secondo quanto previsto dalle Norme per la componente "Archeologia" e dalle prescrizioni e limitazioni di cui ai rispettivi decreti e dichiarazioni di vincolo;
- miglioramento della fruizione pubblica dell'area archeologica;
- tutela delle relazioni visive e ambientali con la definizione di adeguate aree di filtro nei confronti della trasformazione antropica delle aree.

In queste aree non è consentito:

- realizzare attività che comportino eventuali varianti agli strumenti urbanistici previste dagli artt. 35 L.R. 30/97, 89 l.r. 06/01 e s.m.i., 25 l.r. 22/96 e s.m.i. e art. 8 D.P.R. 160/2010;
- realizzare tralicci, antenne per telecomunicazioni, ad esclusione di quelle a servizio delle aziende, impianti per la produzione di energia anche da fonti rinnovabili escluso quelli destinate all'autoconsumo e/o allo scambio sul posto architettonicamente integrati;
- realizzare cave;
- realizzare serre;

COPIA TI  
NON V'

- realizzare discariche di rifiuti solidi urbani, di inerti e materiale di qualsiasi genere;
- effettuare movimenti di terra e le trasformazioni dei caratteri morfologici e paesistici.

Qualunque scavo dovrà essere eseguito sotto il diretto controllo della Soprintendenza BB.CC.AA.

#### **6n. Paesaggio della fascia costiera rocciosa ed aree di interesse archeologico comprese**

*(Castello di Agnone, Punta Castellaccio, Baia Arcile, Costa di Brucoli e la Gisira, Costa di Campolato e Basso Martelli, Fascia costiera da Campolato alle Saline di Augusta)*

##### **Livello di Tutela 3**

*Obiettivi specifici. Tutela e valorizzazione del patrimonio paesaggistico attraverso misure orientate a:*

- conservazione dei valori naturali e della biodiversità, in quanto siti di particolare interesse biogeografico in cui coesistono rilevanti aspetti integrati di carattere abiotico e biotico relativi alla presenza di fauna, flora e vegetazione di rilievo con valenze eco-sistemiche sostanziali ai fini della realizzazione della rete ecologica;
- tutela delle singolarità geologiche;
- recupero ambientale ed eliminazione dei detrattori;
- riqualificazione ambientale del litorale, rinaturalizzazione dei tratti più o meno artificializzati con l'uso di tecniche dell'ingegneria naturalistica;
- conservazione del patrimonio naturale attraverso interventi di manutenzione e rinaturalizzazione delle formazioni vegetali, al fine del potenziamento della biodiversità;
- potenziamento della fruizione didattico-scientifica con la individuazione di itinerari naturalistici anche ai fini della fruizione del patrimonio naturale e di antichi tracciati viari e/o sentieri.

In queste aree, fatta salva la realizzazione di chioschi e lidi balneari, con strutture complementari (ristoranti, bar, locali tecnici e/o deposito, bagni, docce), entrambi aventi carattere stagionale e facilmente amovibili e di dimensioni contenute e opportunamente distanziati tra loro, non è consentito:

- attuare le disposizioni di cui all'art. 22 L.R. 71/78 e le varianti agli strumenti urbanistici comunali ivi compresa la realizzazione di insediamenti produttivi previste dagli artt.35 l.r. 30/97, 89 l.r. 06/01 e s.m.i., 25 l.r. 22/96 e s.m.i. e art. 8 D.P.R. 160/2010;

- realizzare nuove costruzioni ed esercitare qualsiasi attività comportante trasformazione urbanistica ed edilizia del territorio, ivi comprese l'apertura di nuove strade, fatte salve tutte quelle opere necessarie agli adempimenti propri dell'Amministrazione Militare per lo svolgimento dei suoi compiti;
- collocare strutture prefabbricate anche mobili;
- realizzare infrastrutture e reti ad eccezione delle opere interrato;
- realizzare tralicci, antenne per telecomunicazioni, impianti per la produzione di energia anche da fonti rinnovabili escluso quelli destinati all'autoconsumo e/o allo scambio sul posto architettonicamente integrati negli edifici esistenti;
- realizzare cave;
- realizzare serre;
- realizzare agroindustrie, infrastrutture e impianti industriali;
- effettuare trivellazioni e asportare rocce, minerali, fossili e reperti di qualsiasi natura, salvo per motivi di ricerca scientifica a favore di soggetti espressamente autorizzati;
- effettuare movimenti di terra che trasformino i caratteri morfologici e paesistici;
- realizzare discariche di rifiuti solidi urbani, di inerti e di materiale di qualsiasi genere o impianti per il trattamento e lo smaltimento dei rifiuti (depuratori);
- realizzare opere a mare e manufatti costieri che alterino la morfologia della costa e la fisionomia del processo erosione-trasporto-deposito di cui sono protagoniste le acque e le correnti marine.

Per le aree di interesse archeologico valgono inoltre le seguenti prescrizioni:

- mantenimento dei valori del paesaggio agrario a protezione delle aree di interesse archeologico;
- tutela secondo quanto previsto dalle norme per la componente "Archeologia" e, in particolare, qualsiasi intervento che interessi il sottosuolo deve avvenire sotto la sorveglianza di personale della Soprintendenza.

### **6n.1 Paesaggio della fascia costiera della Baia Arcile e la Gisira**

#### **Livello di Tutela 3**

*Obiettivi specifici. Tutela e valorizzazione del patrimonio paesaggistico attraverso misure orientate a:*

- conservazione dei valori naturali e della biodiversità, in quanto siti di particolare interesse biogeografico in cui coesistono rilevanti aspetti integrati di carattere abiotico e biotico relativi alla presenza di fauna, flora e vegetazione di rilievo con valenze eco-sistemiche sostanziali ai fini della realizzazione della rete ecologica;
- tutela delle singolarità geologiche;

COPIA TI  
NON V'

- recupero ambientale ed eliminazione dei detrattori;
- riqualificazione ambientale del litorale, rinaturalizzazione dei tratti più o meno artificializzati con l'uso di tecniche dell'ingegneria naturalistica;
- conservazione del patrimonio naturale attraverso interventi di manutenzione e rinaturalizzazione delle formazioni vegetali, al fine del potenziamento della biodiversità;
- potenziamento della fruizione didattico-scientifica con la individuazione di itinerari naturalistici anche ai fini della fruizione del patrimonio naturale e di antichi tracciati viari e/o sentieri.

In queste aree non è consentito:

- attuare le disposizioni di cui all'art. 22 L.R. 71/78 e le varianti agli strumenti urbanistici comunali ivi compresa la realizzazione di insediamenti produttivi previste dagli artt.35 l.r. 30/97, 89 l.r. 06/01 e s.m.i., 25 l.r. 22/96 e s.m.i. e art. 8 D.P.R. 160/2010;
- realizzare nuove costruzioni ed esercitare qualsiasi attività comportante trasformazione urbanistica ed edilizia del territorio, ivi comprese l'apertura di nuove strade;
- collocare strutture prefabbricate anche mobili;
- realizzare infrastrutture e reti ad eccezione delle opere interrato;
- realizzare tralicci, antenne per telecomunicazioni, impianti per la produzione di energia anche da fonti rinnovabili escluso quelli destinati all'autoconsumo e/o allo scambio sul posto architettonicamente integrati negli edifici esistenti;
- realizzare cave;
- realizzare serre;
- realizzare agroindustrie, infrastrutture e impianti industriali;
- effettuare movimenti di terra che trasformino i caratteri morfologici e paesistici;
- effettuare l'asporto di rocce, minerali, fossili e reperti di qualsiasi natura, salvo che per motivi di ricerca scientifica a favore di soggetti espressamente autorizzati;
- realizzare discariche di rifiuti solidi urbani, di inerti e di materiale di qualsiasi genere o impianti per il trattamento e lo smaltimento dei rifiuti (depuratori);
- realizzare opere a mare e manufatti costieri che alterino la morfologia della costa e la fisionomia del processo erosione-trasporto-deposito di cui sono protagoniste le acque e le correnti marine;
- realizzare lidi balneari e banchine.

#### **6o. Paesaggio delle Saline di Augusta**

COPIA TI  
NON V'

(S.I.C. ITA090014)

### **Livello di Tutela 3**

*Obiettivi specifici. Tutela e valorizzazione del patrimonio paesaggistico attraverso misure orientate a:*

- conservazione della zona umida.
- conservazione dei valori naturali e della biodiversità, in quanto sito di particolare interesse biogeografico in cui coesistono rilevanti aspetti integrati di carattere abiotico e biotico relativi alla presenza di fauna, flora e vegetazione di rilievo con valenze eco-sistemiche sostanziali ai fini della realizzazione della rete ecologica;
- potenziamento della fruizione didattico-scientifica con la individuazione di itinerari naturalistici anche ai fini della fruizione del patrimonio naturale e di antichi tracciati viari e/o sentieri.

In queste aree non è consentito:

- attuare le disposizioni di cui all'art. 22 L.R. 71/78 e le varianti agli strumenti urbanistici comunali ivi compresa la realizzazione di insediamenti produttivi previste dagli artt.35 l.r. 30/97, 89 l.r. 06/01 e s.m.i., 25 l.r. 22/96 e s.m.i. e art. 8 D.P.R. 160/2010;
- realizzare nuove costruzioni ed esercitare qualsiasi attività comportante trasformazione urbanistica ed edilizia del territorio, ivi comprese l'apertura di nuove strade;
- collocare strutture prefabbricate anche mobili;
- realizzare infrastrutture e reti ad eccezione delle opere interrato;
- realizzare tralicci, antenne per telecomunicazioni, impianti per la produzione di energia anche da fonti rinnovabili escluso quelli destinati all'autoconsumo e/o allo scambio sul posto architettonicamente integrati negli edifici esistenti;
- realizzare cave;
- realizzare serre;
- realizzare agroindustrie, infrastrutture e impianti industriali;
- effettuare movimenti di terra che trasformino i caratteri morfologici e paesistici;
- alterare o distruggere le saline superstiti;
- realizzare discariche di rifiuti solidi urbani, di inerti e di materiale di qualsiasi genere o impianti per il trattamento e lo smaltimento dei rifiuti (depuratori).

### **6p. Area Archeologica in località Campolato**

### **Livello di Tutela 3**

COPIA TI  
NON V'



*Obiettivi specifici. Tutela e valorizzazione del patrimonio paesaggistico attraverso misure orientate a:*

- miglioramento della fruizione pubblica delle aree archeologiche;
- tutela secondo quanto previsto dalla normativa specificata dalle norme per la componente "Archeologia" e dalle prescrizioni e limitazioni di cui ai rispettivi decreti e dichiarazioni di vincolo se più restrittive;
- eliminazione dei detrattori;
- conservazione del sistema archeologico di area vasta;
- restauro e valorizzazione dei beni archeologici.

In queste aree non è consentito:

- attuare le disposizioni di cui all'art. 22 L.R. 71/78 e le varianti agli strumenti urbanistici comunali ivi compresa la realizzazione di insediamenti produttivi previste dagli artt.35 l.r. 30/97, 89 l.r. 06/01 e s.m.i., 25 l.r. 22/96 e s.m.i. e art. 8 D.P.R. 160/2010;
- realizzare nuove costruzioni e aprire nuove strade e piste, ad eccezione di quelle necessarie alla Soprintendenza ai Beni Culturali e Ambientali per la definizione di servizi aggiuntivi volti al miglioramento della fruizione delle aree archeologiche;
- realizzare infrastrutture e reti ad eccezione delle opere interrato;
- realizzare tralicci, antenne per telecomunicazioni, impianti per la produzione di energia anche da fonti rinnovabili escluso quelli destinati all'autoconsumo e/o allo scambio sul posto;
- realizzare serre;
- realizzare cave;
- eseguire scavi, ad eccezione di quelli a fini archeologici da eseguire sotto il diretto controllo della Soprintendenza ai Beni Culturali e Ambientali.

#### **6q. Area archeologica del Castello Svevo di Augusta e dei Forti Garcia e Vittoria**

##### **Livello di Tutela 3**

*Obiettivi specifici. Tutela e valorizzazione del patrimonio paesaggistico attraverso misure orientate a:*

- miglioramento della fruizione pubblica delle aree archeologiche;
- tutela secondo quanto previsto dalla normativa specificata dalle norme per la componente "Archeologia" e dalle prescrizioni e limitazioni di cui ai rispettivi decreti e dichiarazioni di vincolo se più restrittive;
- eliminazione dei detrattori;

COPIA TI  
NON V'

- conservazione del sistema archeologico di area vasta;
- restauro e valorizzazione dei beni archeologici.

In queste aree non è consentito:

- attuare le disposizioni di cui all'art. 22 L.R. 71/78 e le varianti agli strumenti urbanistici comunali ivi compresa la realizzazione di insediamenti produttivi previste dagli artt.35 l.r. 30/97, 89 l.r. 06/01 e s.m.i., 25 l.r. 22/96 e s.m.i. e art. 8 D.P.R. 160/2010;
- realizzare nuove costruzioni e aprire nuove strade e piste, ad eccezione di quelle necessarie alla Soprintendenza ai Beni Culturali e Ambientali per la definizione di servizi aggiuntivi volti al miglioramento della fruizione delle aree archeologiche;
- realizzare infrastrutture e reti ad eccezione delle opere interrato;
- realizzare tralicci, antenne per telecomunicazioni, impianti per la produzione di energia anche da fonti rinnovabili escluso quelli destinati all'autoconsumo e/o allo scambio sul posto;
- realizzare serre;
- realizzare cave;
- eseguire scavi, ad eccezione di quelli a fini archeologici da eseguire sotto il diretto controllo della Soprintendenza ai Beni Culturali e Ambientali.

#### **6r. Paesaggio delle aree boscate e vegetazione assimilata**

##### **Livello di Tutela 3**

*Obiettivi specifici. Tutela e valorizzazione del patrimonio paesaggistico attraverso misure orientate a:*

- mantenimento nelle migliori condizioni dei complessi boscati;
- potenziamento delle aree boscate, progressivo latifogliamento con specie autoctone;
- conservazione del patrimonio naturale attraverso interventi di manutenzione e rinaturalizzazione delle formazioni vegetali, al fine del potenziamento della biodiversità;
- tutela degli elementi geomorfologici;
- valorizzazione delle aree boscate anche in funzione ricreativa;
- mantenimento dei livelli di naturalità e miglioramento della funzionalità di connessione con le aree boscate;
- miglioramento della fruizione pubblica, recupero e valorizzazione dei percorsi panoramici, con individuazione di itinerari finalizzati alla fruizione dei beni naturali e culturali.

COPIA TI  
NON V'

In queste aree non è consentito:

- attuare le disposizioni di cui all'art. 22 L.R. 71/78 e le varianti agli strumenti urbanistici comunali ivi compresa la realizzazione di insediamenti produttivi previste dagli artt.35 l.r. 30/97, 89 l.r. 06/01 e s.m.i., 25 l.r. 22/96 e s.m.i. e art. 8 D.P.R. 160/2010;
- realizzare nuove costruzioni e aprire nuove strade e piste, ad eccezione di quelle necessarie all'organo istituzionale competente per la migliore gestione dei complessi boscati e per le proprie attività istituzionali e fatte salve tutte quelle opere necessarie agli adempimenti propri dell'Amministrazione Militare per lo svolgimento dei suoi compiti;
- realizzare infrastrutture e reti ad eccezione delle opere interrato;
- realizzare tralicci, antenne per telecomunicazioni ad esclusione di quelle a servizio delle aziende, impianti per la produzione di energia anche da fonti rinnovabili escluso quelli destinati all'autoconsumo e/o allo scambio sul posto architettonicamente integrati negli edifici esistenti;
- realizzare discariche di rifiuti solidi urbani, di inerti e di materiale di qualsiasi genere;
- realizzare serre;
- effettuare movimenti di terra che trasformino i caratteri morfologici e paesistici;
- realizzare cave;
- effettuare trivellazioni e asportare rocce, minerali, fossili e reperti di qualsiasi natura, salvo per motivi di ricerca scientifica a favore di soggetti espressamente autorizzati.

#### **6s. Aree della Gisira**

##### **Aree di recupero**

Si attua quanto previsto nelle norme generali di cui all'art.20 per la categoria "aree di recupero".

I piani di recupero dovranno essere indirizzati a:

- recupero paesaggistico mediante piani attuativi di riqualificazione urbanistica e ambientale con particolare attenzione alla qualità architettonica del costruito in funzione della mitigazione dell'impatto sul paesaggio; nelle more della redazione di tali piani potranno essere realizzati: interventi di restauro, di manutenzione ordinaria e straordinaria e ristrutturazione edilizia dell'esistente, nel rispetto della sagoma e del volume esistente;
- eliminazione dei detrattori ambientali, garantendo il restauro dei beni e dei valori paesistici e naturalistici;

COPIA TI  
NON V'

- conservazione dei valori paesaggistici, contenimento dell'uso del suolo e mantenimento delle aree libere, salvaguardando gli elementi caratterizzanti il territorio.

In queste aree non è consentito:

- realizzare opere edilizie e di urbanizzazione nelle aree libere ancora non interessate da tali interventi;
- realizzare discariche di rifiuti solidi urbani, di inerti e materiali di qualsiasi genere;
- realizzare cave;
- realizzare impianti industriali.

## **Art. 27**

### **Paesaggio locale 7**

*“Pianura costiera megarese e Aree Industriali”*

#### **Inquadramento territoriale**

Questo paesaggio locale si presenta come un vasto piano inclinato verso il mare, quasi abbracciato da una sequenza di alture che vanno dalle balze su cui sorge Siracusa, alla netta muraglia dei Monti Climiti, fino al Monte Tauro; è caratterizzato dalla presenza dei centri di Belvedere e Priolo Gargallo.

#### **Obiettivi di qualità paesaggistica**

- Salvaguardia degli ecosistemi naturali e dell'agroecosistema;
- conservazione delle specie agricole storico-tradizionali;
- tutela delle aree a macchia mediterranea ed a gariga;
- consolidamento dei versanti e dei valloni e mitigazione dell'azione erosiva dei fiumi basate su principi di ingegneria naturalistica;
- potenziamento della rete ecologica;
- tutela degli scenari e dei panorami;
- conservazione del patrimonio storico e culturale (architetture, percorsi storici ed aree archeologiche);
- recupero dei valori paesistici, ambientali, morfologici.

#### **1. Indirizzi**

##### **a. Paesaggio agrario**

*(Pianura megarese)*

- Tutela dei residui ambienti naturali palustri della costa;

COPIA TI  
NON V'

- tutela e messa in rete delle aree archeologiche di pregio;
- recupero e riqualificazione degli insediamenti esistenti;
- recupero delle aree, oggi occupate da insediamenti, in caso di dismissioni o trasformazioni delle attività industriali.

## 2. Prescrizioni relative alle aree individuate ai sensi dell'art. 134 del Codice

### 7a. Paesaggio fluviale dei torrenti e dei valloni

(Fiume Marcellino, Vallone Gebbiazza, Manderazzi, Cantera, Vallone Cusumano, Vallone della Neve ed altre incisioni del basso versante dei Monti Climiti)

#### Livello di Tutela 1

Obiettivi specifici. Tutela e valorizzazione del patrimonio paesaggistico attraverso misure orientate a:

- rimozione dei detrattori ambientali lungo l'alveo delle aste fluviali;
- utilizzo dell'ingegneria naturalistica per qualunque intervento sul corso d'acqua e sulle aree di pertinenza;
- tutela, riqualificazione e ripristino degli elementi di importanza naturalistica ed ecosistemica, al fine del mantenimento dei corridoi ecologici fluviali, elementi fondamentali della rete ecologica;
- tutela dei valori percettivi del paesaggio e delle emergenze geomorfologiche;
- contenimento delle eventuali nuove costruzioni, che dovranno essere a bassa densità, di dimensioni tali da non incidere e alterare il contesto generale del paesaggio agricolo e i caratteri specifici del sito e tali da mantenere i caratteri dell'insediamento sparso agricolo e della tipologia edilizia tradizionale;
- mantenimento dell'attività e dei caratteri agricoli del paesaggio;
- per i nuovi impianti arborei e/o la loro riconversione si dovrà mantenere la distanza minima adeguata dalle sponde dei corsi d'acqua, al fine di consentirne, sia la corretta percezione visiva, che la loro rinaturalizzazione.

In queste aree non è consentito:

- ad eccezione delle aste fluviali utilizzate o come "trincea tubazioni" per il trasferimento dei prodotti delle raffinerie o come sede per attraversamenti di condotte o cavidotti, in particolare del Vallone della Neve, del Vallone Bondifè e del Torrente Canniolo, dove è concesso il mantenimento di tali opere e le relative attività di manutenzione con interventi volti alla necessaria mitigazione, non è consentito realizzare opere di regimentazione delle acque (sponde, stramazzi, traverse, ecc.) in calcestruzzo armato o altre tecnologie non riconducibili a tecniche di ingegneria naturalistica;

- con le eccezioni di cui al precedente punto, attuare interventi che modifichino il regime, il corso o la composizione delle acque, fatte salve le esigenze di attività agricole esistenti;
- realizzare discariche di rifiuti solidi urbani, di inerti e di materiali di qualsiasi genere;
- realizzare cave;
- ad eccezione di quelle mobili stagionali, realizzare serre provviste di strutture in muratura e ancorate al suolo con opere di fondazione.

### **7b. Paesaggi costieri urbanizzati**

#### **Livello di Tutela 1**

*Obiettivi specifici. Tutela e valorizzazione del patrimonio paesaggistico attraverso misure orientate a:*

- conservazione dei valori paesaggistici, contenimento dell'uso del suolo, salvaguardia degli elementi caratterizzanti il territorio;
- recupero paesaggistico con particolare attenzione alla qualità architettonica del costruito in funzione della mitigazione dell'impatto sul paesaggio;
- eliminazione dei detrattori ambientali, garantendo il recupero dei beni e dei valori paesistici e naturalistici;
- riqualificazione del rapporto tra il mare e la costa, garantendo ove possibile, la ricostruzione della rete ecologica;
- mantenimento delle attività agricole esistenti;
- riqualificazione ambientale del litorale, dei torrenti, rinaturalizzazione dei tratti più o meno artificializzati con l'uso di tecniche dell'ingegneria naturalistica;
- contenimento delle eventuali nuove costruzioni, che dovranno essere a bassa densità, di dimensioni tali da non incidere e alterare il contesto generale del paesaggio agricolo e i caratteri specifici del sito e tali da mantenere i caratteri dell'insediamento sparso agricolo e della tipologia edilizia tradizionale.
- per i nuovi impianti arborei e/o la loro riconversione si dovrà mantenere la distanza minima adeguata dalle sponde dei corsi d'acqua, al fine di consentirne, sia la corretta percezione visiva, che la loro rinaturazione;

In queste aree non è consentito:

- realizzare opere di regimentazione delle acque (sponde, stramazzi, traverse, ecc.) in calcestruzzo armato o altre tecnologie non riconducibili a tecniche di ingegneria naturalistica;
- realizzare discariche di rifiuti solidi urbani, di inerti e di materiale di qualsiasi genere;
- realizzare cave;

COPIA TI  
NON V'

- ad eccezione di quelle mobili stagionali, realizzare serre provviste di strutture in muratura e ancorate al suolo con opere di fondazione;
- effettuare movimenti di terra che trasformino i caratteri morfologici e paesistici.

### **7c. Fascia costiera portuale**

#### **Livello di Tutela 1**

*Obiettivi specifici. Tutela e valorizzazione del patrimonio paesaggistico attraverso misure orientate a:*

- recupero paesaggistico-ambientale ed eliminazione dei detrattori;
- valorizzazione e riqualificazione dell'area portuale e degli spazi adiacenti e circostanti, con potenziamento della portualità turistica e diportistica e mantenimento delle attività portuali commerciali, pescherecce e cantieristiche, queste ultime opportunamente mitigate.

### **7d. Nucleo storico di Belvedere e zone di espansione**

*(Palombara, Apara, zone urbanizzate di Priolo, Le Mandre)*

#### **Livello di Tutela 1**

*Obiettivi specifici. Tutela e valorizzazione del patrimonio paesaggistico attraverso misure orientate a:*

- recupero del valore formale del nucleo storico;
- conservazione del tessuto urbano e mantenimento dei margini della città salvaguardandone le relazioni percettive;
- recupero e restauro conservativo del patrimonio edilizio di pregio;
- tutela secondo quanto previsto dalle Norme per la componente "Centri e Nuclei Storici".
- le pertinenze percettive dei margini urbani andranno riqualificate al fine di ridurre gli impatti visivi negativi;
- conservazione dei valori paesaggistici, contenimento dell'uso del suolo, salvaguardia degli elementi caratterizzanti il territorio.

Sono consentiti nelle aree attraversate dalla fascia consortile ex "CASMEZ" che si trova tra la raffineria ISAB Impianti Sud e quella Nord, dove sono presenti numerose condotte interrato che permettono lo scambio tra le zone collegate di materie prime, semi lavorati ecc., il mantenimento di tali opere e i relativi interventi di manutenzione, ammodernamento e miglioramento con tecniche e materiali rispettosi delle caratteristiche ambientali e paesaggistiche di quei luoghi.

### **7e. Aree di interesse archeologico e area archeologica di C.da Biggemi**

COPIA TI  
NON V'

(Bernardina, Biggemi, Biggemi - Villa Monteforte, Bondifè, C.da Cugno Grande, C.da Fossa e Pantalone, C.da Sinerchia, C.da Spatinelli, Cava Baratta, Costa Arita, Costa Gigia est, Costa Gigia ovest, Costa Mendola, Cozzo della Para – Biggemi, Cugnasanta, Feudo Biggemi - C.da Pasciuta, Intagliata – Samperi, Marcellino – Cugno, Masseria Biggemi, Masseria Riganelle, Megara Hyblaea, Monachella, Mostringiano, Panarazzo – Marcellino, Pietrenere, S. Foca, Thapsos, Vallone della Neve, Vallone Picci - Timpa Casone, Via Castel Lentini, Via Pindemonte, Zappulla)

### **Livello di Tutela 1**

*Obiettivi specifici. Tutela e valorizzazione del patrimonio paesaggistico attraverso misure orientate a:*

- mantenimento dei valori del paesaggio agrario a protezione delle aree archeologiche.
- tutela secondo quanto previsto dalla normativa specificata dalle norme per la componente "Archeologia" e, in particolare, qualsiasi intervento che interessi il sottosuolo deve avvenire sotto la sorveglianza di personale della Soprintendenza.

Sono consentiti nelle aree attraversate dalla fascia consortile ex "CASMEZ" che si trova tra la raffineria ISAB Impianti Sud e quella Nord, dove sono presenti numerose condotte interrato che permettono lo scambio tra le zone collegate di materie prime, semi lavorati ecc., il mantenimento di tali opere e i relativi interventi di manutenzione, ammodernamento e miglioramento con tecniche e materiali rispettosi delle caratteristiche ambientali e paesaggistiche di quei luoghi.

### **7f. Paesaggio dei territori coperti da vegetazione di interesse forestale (vegetazione forestale in evoluzione di cui al D.Lvo 227/01)**

#### **Livello di Tutela 1**

*Obiettivi specifici. Tutela e valorizzazione del patrimonio paesaggistico attraverso misure orientate a:*

- mantenimento dell'attività e dei caratteri naturali del paesaggio;
- conservazione dei valori paesaggistici, contenimento dell'uso del suolo, salvaguardia degli elementi caratterizzanti il territorio;
- recupero paesaggistico con particolare attenzione alla qualità architettonica del costruito in funzione della mitigazione dell'impatto sul paesaggio;
- contenimento delle eventuali nuove costruzioni, che dovranno essere a bassa densità, di dimensioni tali da non incidere e alterare il contesto generale del paesaggio agricolo e i caratteri specifici del sito e tali da mantenere i caratteri dell'insediamento sparso agricolo e della tipologia edilizia tradizionale;
- tutela dei valori percettivi del paesaggio e delle emergenze geomorfologiche.

COPIA TI  
NON V'



In queste aree non è consentito:

- attuare interventi che modifichino il regime, il corso o la composizione delle acque, fatte salve le esigenze di attività agricole esistenti;
- realizzare discariche di rifiuti solidi urbani, di inerti e di materiali di qualsiasi genere;
- realizzare cave;
- realizzare impianti eolici.

Sono consentiti nelle aree attraversate dalla fascia consortile ex "CASMEZ" che si trova tra la raffineria ISAB Impianti Sud e quella Nord, dove sono presenti numerose condotte interrato che permettono lo scambio tra le zone collegate di materie prime, semi lavorati ecc., il mantenimento di tali opere e i relativi interventi di manutenzione, ammodernamento e miglioramento con tecniche e materiali rispettosi delle caratteristiche ambientali e paesaggistiche di quei luoghi.

**7g. Paesaggio agrario ed aree di interesse archeologico comprese**  
(lungo il fiume Mulinello, Saline del Mulinello)

**Livello di Tutela 2**

*Obiettivi specifici. Tutela e valorizzazione del patrimonio paesaggistico attraverso misure orientate a:*

- mantenimento delle colture tradizionali;
- salvaguardia dei valori ambientali e percettivi del paesaggio, delle singolarità geomorfologiche e biologiche, dei torrenti e dei valloni;
- salvaguardia e recupero ambientale dei corsi d'acqua e rinaturalizzazione delle sponde con l'uso di tecniche dell'ingegneria naturalistica;
- protezione e valorizzazione del sistema strutturante agricolo in quanto elemento principale dell'identità culturale e presidio dell'ecosistema e riconoscimento del suo ruolo di tutela ambientale;
- conservazione della biodiversità delle specie agricole e della diversità del paesaggio agricolo;
- contenimento delle eventuali nuove costruzioni, che dovranno essere a bassa densità, di dimensioni tali da non incidere e alterare il contesto generale del paesaggio agro-pastorale e i caratteri specifici del sito e tali da mantenere i caratteri dell'insediamento sparso agricolo e della tipologia edilizia tradizionale;
- conservazione dei valori paesistici, mantenimento degli elementi caratterizzanti l'organizzazione del territorio e dell'insediamento agricolo storico (tessuto agrario, nuclei e fabbricati rurali, viabilità rurale, sentieri);

- tutela del paesaggio agricolo da fattori di inquinamento antropico concentrato (vedi depositi, cave d'inerti, discariche ecc.);
- per i nuovi impianti arborei e/o la loro riconversione si dovrà mantenere la distanza minima idonea dalle sponde dei corsi d'acqua, al fine di consentirne, sia la corretta percezione visiva, che la loro rinaturazione;
- conservazione della zona umida.

In queste aree non è consentito:

- realizzare attività che comportino eventuali varianti agli strumenti urbanistici previste dagli artt. 35 L.R. 30/97, 89 l.r. 06/01 e s.m.i., 25 l.r. 22/96 e s.m.i. e art. 8 D.P.R. 160/2010;
- realizzare tralicci, antenne per telecomunicazioni ad esclusione di quelle a servizio delle aziende, impianti per la produzione di energia anche da fonti rinnovabili escluso quelli destinati all'autoconsumo e/o allo scambio sul posto architettonicamente integrati;
- aprire nuove cave;
- ad eccezione di quelle mobili stagionali, realizzare serre provviste di strutture in muratura e ancorate al suolo con opere di fondazione;
- effettuare movimenti di terra e le trasformazioni dei caratteri morfologici e paesistici dei versanti anche ai fini del mantenimento dell'equilibrio idrogeologico;
- realizzare opere di regimentazione delle acque (sponde, stramazzi, traverse, ecc.) in calcestruzzo armato o altre tecnologie non riconducibili a tecniche di ingegneria naturalistica;
- realizzare discariche di rifiuti solidi urbani, di inerti e di materiale di qualsiasi genere;
- attuare interventi che modifichino il regime, il corso o la composizione delle acque, fatte salve le esigenze di attività agricole esistenti;
- alterare o distruggere le saline.

Per le aree di interesse archeologico valgono inoltre le seguenti prescrizioni:

- mantenimento dei valori del paesaggio agrario a protezione delle aree di interesse archeologico;
- tutela secondo quanto previsto dalle norme per la componente "Archeologia" e, in particolare, qualsiasi intervento che interessi il sottosuolo deve avvenire sotto la sorveglianza di personale della Soprintendenza.

**7h. Paesaggio fluviale delle "Cave", aree SIC ed aree di interesse archeologico comprese**

*(Canniolo, Cavalli, Corgiario, Mostringiano, Località Biggieni, Sinerchia e Targia – SIC ITA090012 Grotta Palombara, ITA090020 Monti Climiti)*

COPIA TI  
NON V'

**Livello di Tutela 2**

*Obiettivi specifici. Tutela e valorizzazione del patrimonio paesaggistico attraverso misure orientate a:*

- mantenimento delle colture tradizionali;
- salvaguardia dei valori ambientali e percettivi del paesaggio, delle singolarità geomorfologiche e biologiche, dei torrenti e dei valloni;
- salvaguardia e recupero ambientale dei corsi d'acqua e rinaturalizzazione delle sponde con l'uso di tecniche dell'ingegneria naturalistica;
- protezione e valorizzazione del sistema strutturante agricolo in quanto elemento principale dell'identità culturale e presidio dell'ecosistema e riconoscimento del suo ruolo di tutela ambientale;
- conservazione della biodiversità delle specie agricole e della diversità del paesaggio agricolo;
- contenimento delle eventuali nuove costruzioni, che dovranno essere a bassa densità, di dimensioni tali da non incidere e alterare il contesto generale del paesaggio agro-pastorale e i caratteri specifici del sito e tali da mantenere i caratteri dell'insediamento sparso agricolo e della tipologia edilizia tradizionale;
- conservazione dei valori paesistici, mantenimento degli elementi caratterizzanti l'organizzazione del territorio e dell'insediamento agricolo storico (tessuto agrario, nuclei e fabbricati rurali, viabilità rurale, sentieri);
- tutela del paesaggio agricolo da fattori di inquinamento antropico concentrato (vedi depositi, cave d'inerti, discariche ecc.);
- per i nuovi impianti arborei e/o la loro riconversione si dovrà mantenere la distanza minima idonea dalle sponde dei corsi d'acqua, al fine di consentirne, sia la corretta percezione visiva, che la loro rinaturazione;
- tutela della morfologia delle "cave".

In queste aree non è consentito:

- realizzare attività che comportino eventuali varianti agli strumenti urbanistici previste dagli artt. 35 L.R. 30/97, 89 l.r. 06/01 e s.m.i., 25 l.r. 22/96 e s.m.i. e art. 8 D.P.R. 160/2010;
- realizzare tralicci, antenne per telecomunicazioni ad esclusione di quelle a servizio delle aziende, impianti per la produzione di energia anche da fonti rinnovabili escluso quelli destinati all'autoconsumo e/o allo scambio sul posto architettonicamente integrati;
- aprire nuove cave;

- ad eccezione di quelle mobili stagionali, realizzare serre provviste di strutture in muratura e ancorate al suolo con opere di fondazione;
- effettuare movimenti di terra e le trasformazioni dei caratteri morfologici e paesistici dei versanti anche ai fini del mantenimento dell'equilibrio idrogeologico;
- realizzare opere di regimentazione delle acque (sponde, stramazzi, traverse, ecc.) in calcestruzzo armato o altre tecnologie non riconducibili a tecniche di ingegneria naturalistica;
- realizzare discariche di rifiuti solidi urbani, di inerti e di materiale di qualsiasi genere;
- attuare interventi che modifichino il regime, il corso o la composizione delle acque, fatte salve le esigenze di attività agricole esistenti;

Per le aree di interesse archeologico valgono inoltre le seguenti prescrizioni:

- mantenimento dei valori del paesaggio agrario a protezione delle aree di interesse archeologico;
- tutela secondo quanto previsto dalle norme per la componente "Archeologia" e, in particolare, qualsiasi intervento che interessi il sottosuolo deve avvenire sotto la sorveglianza di personale della Soprintendenza.

Sono consentiti nelle aree attraversate dalla fascia consortile ex "CASMEZ" che si trova tra la raffineria ISAB Impianti Sud e quella Nord, dove sono presenti numerose condotte interrato che permettono lo scambio tra le zone collegate di materie prime, semi lavorati ecc., il mantenimento di tali opere e i relativi interventi di manutenzione, ammodernamento e miglioramento con tecniche e materiali rispettosi delle caratteristiche ambientali e paesaggistiche di quei luoghi.

Sono fatte salve nelle aree Militari tutte quelle opere necessarie agli adempimenti propri dell'Amministrazione Militare per lo svolgimento dei suoi compiti.

#### **7i. Paesaggio della fascia costiera ed aree di interesse archeologiche comprese**

##### **Livello di Tutela 3**

Obiettivi specifici. Tutela e valorizzazione del patrimonio paesaggistico attraverso misure orientate a:

- conservazione dei valori naturali e della biodiversità, in quanto siti di particolare interesse biogeografico in cui coesistono rilevanti aspetti integrati di carattere abiotico e biotico relativi alla presenza di fauna, flora e vegetazione di rilievo con valenze eco-sistemiche sostanziali ai fini della realizzazione della rete ecologica;
- tutela delle singolarità geologiche;
- recupero ambientale ed eliminazione dei detrattori;

COPIA TI  
NON V'

- riqualificazione ambientale del litorale, rinaturalizzazione dei tratti più o meno artificializzati con l'uso di tecniche dell'ingegneria naturalistica;
- conservazione del patrimonio naturale attraverso interventi di manutenzione e rinaturalizzazione delle formazioni vegetali, al fine del potenziamento della biodiversità;
- potenziamento della fruizione didattico-scientifica con la individuazione di itinerari naturalistici anche ai fini della fruizione del patrimonio naturale e di antichi tracciati viari e/o sentieri.

In queste aree non è consentito:

- attuare le disposizioni di cui all'art. 22 L.R. 71/78 e le varianti agli strumenti urbanistici comunali ivi compresa la realizzazione di insediamenti produttivi previste dagli artt.35 l.r. 30/97, 89 l.r. 06/01 e s.m.i., 25 l.r. 22/96 e s.m.i. e art. 8 D.P.R. 160/2010;
- realizzare nuove costruzioni ed esercitare qualsiasi attività comportante trasformazione urbanistica ed edilizia del territorio, ivi comprese l'apertura di nuove strade;
- collocare strutture prefabbricate anche mobili;
- realizzare infrastrutture e reti ad eccezione delle opere interrato;
- realizzare tralicci, antenne per telecomunicazioni, impianti per la produzione di energia anche da fonti rinnovabili escluso quelli destinati all'autoconsumo e/o allo scambio sul posto architettonicamente integrati negli edifici esistenti;
- realizzare cave;
- realizzare serre;
- realizzare agroindustrie, infrastrutture e impianti industriali;
- effettuare movimenti di terra che trasformino i caratteri morfologici e paesistici;
- effettuare l'asporto di rocce, minerali, fossili e reperti di qualsiasi natura, salvo che per motivi di ricerca scientifica a favore di soggetti espressamente autorizzati;
- realizzare discariche di rifiuti solidi urbani, di inerti e di materiale di qualsiasi genere o impianti per il trattamento e lo smaltimento dei rifiuti (depuratori);
- realizzare opere a mare e manufatti costieri che alterino la morfologia della costa e la fisionomia del processo erosione-trasporto-deposito di cui sono protagoniste le acque e le correnti marine;
- realizzare lidi balneari e banchine.

Per le aree di interesse archeologico valgono inoltre le seguenti prescrizioni:

COPIA TI  
NON V'

- mantenimento dei valori del paesaggio agrario a protezione delle aree di interesse archeologico;
- tutela secondo quanto previsto dalle norme per la componente "Archeologia" e, in particolare, qualsiasi intervento che interessi il sottosuolo deve avvenire sotto la sorveglianza di personale della Soprintendenza.

### **7i.1 Paesaggio della fascia costiera**

#### **Livello di Tutela 3**

*Obiettivi specifici. Tutela e valorizzazione del patrimonio paesaggistico attraverso misure orientate a:*

- favorire la formazione di ecosistemi vegetali stabili in equilibrio con le condizioni dei luoghi, ai fini della salvaguardia idrogeologica e del mantenimento di habitat e delle relative funzioni ecologiche;
- recupero paesaggistico - ambientale ed eliminazione dei detrattori;
- recupero ambientale e disinquinamento del mare e del litorale;
- tutela delle emergenze geologiche e biologiche;
- tutti gli interventi di difesa dall'erosione costiera dovranno essere realizzati seguendo le tecniche dell'ingegneria naturalistica;
- conservazione degli habitat naturali, tutela e incremento della biodiversità;
- conservazione morfologica della costa;
- recupero paesaggistico – ambientale, tramite specifici piani e/oprogetti di recupero, delle aree degradate dell'edificazione diffusa;
- mantenimento delle zone umide;
- recupero dei beni isolati presenti sulle isole tramite interventi di restauro e risanamento conservativo, nel rispetto assoluto delle tipologie architettoniche e costruttive, dei materiali originari, delle caratteristiche formali tradizionali;
- creazione di percorsi pedonali e ciclabili per la fruizione pubblica;
- la viabilità potrà essere ammodernata riqualificando quella esistente.

In queste aree, fatta salva la realizzazione di chioschi e lidi balneari, con strutture complementari (ristoranti, bar, locali tecnici e/o deposito, bagni, docce), entrambi aventi carattere stagionale e facilmente amovibili e di dimensioni contenute e opportunamente distanziati tra loro, non è consentito:

- attuare le disposizioni di cui all'art. 22 L.R. 71/78 e le varianti agli strumenti urbanistici comunali ivi compresa la realizzazione di insediamenti produttivi previste dagli artt.35 l.r. 30/97, 89 l.r. 06/01 e s.m.i., 25 l.r. 22/96 e s.m.i. e art. 8 D.P.R. 160/2010;

COPIA TI  
NON V

- realizzare nuove costruzioni ed esercitare qualsiasi attività comportante trasformazione urbanistica ed edilizia del territorio, ivi comprese l'apertura di nuove strade;
- collocare strutture prefabbricate anche mobili;
- realizzare infrastrutture e reti ad eccezione delle opere interrate;
- realizzare tralicci, antenne per telecomunicazioni, impianti per la produzione di energia anche da fonti rinnovabili escluso quelli destinati all'autoconsumo e/o allo scambio sul posto architettonicamente integrati negli edifici esistenti;
- realizzare cave;
- realizzare serre;
- realizzare agroindustrie, infrastrutture e impianti industriali;
- effettuare trivellazioni e asportare rocce, minerali, fossili e reperti di qualsiasi natura, salvo per motivi di ricerca scientifica a favore di soggetti espressamente autorizzati;
- effettuare movimenti di terra che trasformino i caratteri morfologici e paesistici;
- realizzare discariche di rifiuti solidi urbani, di inerti e di materiale di qualsiasi genere o impianti per il trattamento e lo smaltimento dei rifiuti (depuratori);
- realizzare opere a mare e manufatti costieri che alterino la morfologia della costa e la fisionomia del processo erosione-trasporto-deposito di cui sono protagoniste le acque e le correnti marine.

#### **71. Aree archeologiche**

*(Acquedotto Galermi, Bernardina, C.da Biggemi, C.da Porcheria, Costa di Pola, Megara Hyblaea, Mura Dionigiane e Castello Eurialo, Palombara, Riuzzo, Stentinello, Thapsos, Valle del Mulinello)*

##### **Livello di Tutela 3**

*Obiettivi specifici. Tutela e valorizzazione del patrimonio paesaggistico attraverso misure orientate a:*

- miglioramento della fruizione pubblica delle aree archeologiche;
- tutela secondo quanto previsto dalla normativa specificata dalle norme per la componente "Archeologia" e dalle prescrizioni e limitazioni di cui ai rispettivi decreti e dichiarazioni di vincolo se più restrittive nonchè dal regolamento dell'istituendo parco archeologico;
- eliminazione dei detrattori;
- conservazione del sistema archeologico di area vasta;
- restauro e valorizzazione dei beni archeologici.

In queste aree non è consentito:

- attuare le disposizioni di cui all'art. 22 L.R. 71/78 e le varianti agli strumenti urbanistici comunali ivi compresa la realizzazione di insediamenti produttivi previste dagli artt.35 l.r. 30/97, 89 l.r. 06/01 e s.m.i., 25 l.r. 22/96 e s.m.i. e art. 8 D.P.R. 160/2010;
- realizzare nuove costruzioni e aprire nuove strade e piste, ad eccezione di quelle necessarie alla Soprintendenza ai Beni Culturali e Ambientali per la definizione di servizi aggiuntivi volti al miglioramento della fruizione delle aree archeologiche;
- realizzare infrastrutture e reti ad eccezione delle opere interrato;
- realizzare tralicci, antenne per telecomunicazioni, impianti per la produzione di energia anche da fonti rinnovabili escluso quelli destinati all'autoconsumo e/o allo scambio sul posto;
- realizzare serre;
- realizzare cave;
- realizzare opere a mare e manufatti costieri che alterino la morfologia della costa e la fisionomia del processo erosione-trasporto-deposito di cui sono protagoniste le acque e le correnti marine;
- realizzare lidi balneari e banchine;
- eseguire scavi, ad eccezione di quelli a fini archeologici da eseguire sotto il diretto controllo della Soprintendenza ai Beni Culturali e Ambientali.

### **7m.Paesaggi di pregio con elementi di naturalità**

*(Riserve naturali di Grotta Palombara e Saline di Priolo)*

#### **Livello di Tutela 3**

*Obiettivi specifici. Tutela e valorizzazione del patrimonio paesaggistico attraverso misure orientate a:*

- conservazione della zona umida.
- conservazione dei valori naturali e della biodiversità, in quanto siti di particolare interesse biogeografico in cui coesistono rilevanti aspetti integrati di carattere abiotico e biotico relativi alla presenza di fauna, flora e vegetazione di rilievo con valenze eco-sistemiche sostanziali ai fini della realizzazione della rete ecologica;
- potenziamento della fruizione didattico-scientifica con la individuazione di itinerari naturalistici anche ai fini della fruizione del patrimonio naturale e di antichi tracciati viari e/o sentieri;
- salvaguardia dei valori ambientali e percettivi del paesaggio, delle singolarità geomorfologiche e biologiche;
- recupero ambientale ed eliminazione dei detrattori;

COPIA TI  
NON V'



- riqualificazione ambientale del litorale, rinaturalizzazione dei tratti più o meno artificializzati con l'uso di tecniche dell'ingegneria naturalistica.

In queste aree non è consentito:

- attuare le disposizioni di cui all'art. 22 L.R. 71/78 e, ad eccezione di quelle derivanti dai piani di utilizzazione nelle aree di pre-riserva di cui all'art. 22 della L.R. 98/81 e s.m.i., le varianti agli strumenti urbanistici comunali ivi compresa la realizzazione di insediamenti produttivi previste dagli artt. 35 l.r. 30/97, 89 l.r. 06/01 e s.m.i., 25 l.r. 22/96 e s.m.i. e art. 8 D.P.R. 160/2010;
- realizzare infrastrutture e reti;
- realizzare tralicci, antenne per telecomunicazioni ad esclusione di quelle a servizio delle aziende, impianti per la produzione di energia anche da fonti rinnovabili escluso quelli destinati all'autoconsumo e/o allo scambio sul posto architettonicamente integrati negli edifici esistenti;
- effettuare movimenti di terra che trasformino i caratteri morfologici e paesistici;
- realizzare cave;
- effettuare trivellazioni e asportare rocce, minerali, fossili e reperti di qualsiasi natura, salvo per motivi di ricerca scientifica a favore di soggetti espressamente autorizzati;
- realizzare nuove costruzioni e aprire nuove strade e piste, fatti salvi i piani di utilizzazione nelle aree di pre-riserva finalizzati al raggiungimento degli obiettivi di cui all'art. 7 della L.R. 98/81 e s.m.i. e quanto previsto all'art. 39 L.R. 7/2003;
- realizzare opere di regimentazione delle acque (sponde, stramazzi, traverse, ecc.) in calcestruzzo armato o altre tecnologie non riconducibili a tecniche di ingegneria naturalistica;
- attuare interventi che modifichino il regime, il corso o la composizione delle acque, fatte salve le esigenze di attività agricole esistenti;
- realizzare serre;
- realizzare discariche di rifiuti solidi urbani, di inerti e di materiale di qualsiasi genere;
- alterare o distruggere le saline.

### **7n. Paesaggio delle aree boscate e vegetazione assimilata**

#### **Livello di Tutela 3**

*Obiettivi specifici. Tutela e valorizzazione del patrimonio paesaggistico attraverso misure orientate a:*

- mantenimento nelle migliori condizioni dei complessi boscati;
- potenziamento delle aree boscate, progressivo latifogliamento con specie autoctone;

COPIA TI  
NON V'

- conservazione del patrimonio naturale attraverso interventi di manutenzione e rinaturalizzazione delle formazioni vegetali, al fine del potenziamento della biodiversità;
- tutela degli elementi geomorfologici;
- valorizzazione delle aree boscate anche in funzione ricreativa;
- mantenimento dei livelli di naturalità e miglioramento della funzionalità di connessione con le aree boscate;
- miglioramento della fruizione pubblica, recupero e valorizzazione dei percorsi panoramici, con individuazione di itinerari finalizzati alla fruizione dei beni naturali e culturali.

In queste aree non è consentito:

- attuare le disposizioni di cui all'art. 22 L.R. 71/78 e le varianti agli strumenti urbanistici comunali ivi compresa la realizzazione di insediamenti produttivi previste dagli artt.35 l.r. 30/97, 89 l.r. 06/01 e s.m.i., 25 l.r. 22/96 e s.m.i. e art. 8 D.P.R. 160/2010;
- realizzare nuove costruzioni e aprire nuove strade e piste, ad eccezione di quelle necessarie all'organo istituzionale competente per la migliore gestione dei complessi boscati e per le proprie attività istituzionali e fatte salve nelle aree Militari tutte quelle opere necessarie agli adempimenti propri dell'Amministrazione Militare per lo svolgimento dei suoi compiti;
- realizzare infrastrutture e reti ad eccezione delle opere interrato;
- realizzare tralicci, antenne per telecomunicazioni ad esclusione di quelle a servizio delle aziende, impianti per la produzione di energia anche da fonti rinnovabili escluso quelli destinati all'autoconsumo e/o allo scambio sul posto architettonicamente integrati negli edifici esistenti;
- realizzare discariche di rifiuti solidi urbani, di inerti e di materiale di qualsiasi genere;
- realizzare serre;
- effettuare movimenti di terra che trasformino i caratteri morfologici e paesistici;
- realizzare cave;
- effettuare trivellazioni e asportare rocce, minerali, fossili e reperti di qualsiasi natura, salvo per motivi di ricerca scientifica a favore di soggetti espressamente autorizzati.

#### **7o. Aree costiere e contermini soggette ad intensiva attività industriale e produttiva**

##### **Aree di recupero**

Si attua quanto previsto nelle norme generali di cui all'art.20 per la categoria "aree di recupero".

COPIA TI  
NON V'

I piani di recupero dovranno essere indirizzati a:

- alla rimozione e/o mitigazione dei fattori di inquinamento ambientale e paesaggistico mediante interventi di recupero che prevedano la decontaminazione delle aree industriali, l'inserimento di aree verdi negli spazi ineditati interni e contigui alle zone destinate ad attività produttive;
- alla graduale e progressiva eliminazione degli impianti industriali e una riconversione produttiva delle aree che non confligga con la loro naturale vocazione paesaggistica;
- all'eliminazione dei detrattori ambientali, garantendo il restauro dei beni e dei valori paesistici e naturalistici, il recupero dei Beni storico-artistici e la riqualificazione della costa;
- nelle aree sottoposte a vincolo archeologico di *Megara Hyblaea* qualunque intervento di recupero e/o ammodernamento degli impianti deve essere effettuato nel rispetto dei valori archeologici così come descritti nei relativi decreti di vincolo e con l'alta sorveglianza della Soprintendenza dei Beni Culturali e Ambientali;
- nelle aree militari son fatte salve tutte quelle opere necessarie agli adempimenti propri dell'Amministrazione Militare per lo svolgimento dei suoi compiti.

In queste aree non è consentito:

- realizzare discariche di rifiuti urbani;
- realizzare nuove cave;
- realizzare opere che alterino i flussi delle correnti marine o che possano arrecare danni alla flora marina.
- nelle aree ove insistono gli impianti di produzione d'energia e di raffinazione - che rappresentano i poli industriali a maggior incidenza sui fattori di degrado del Paesaggio Locale e costituiscono detrattori paesistici - nelle more di un piano globale di riconversione e recupero dell'area, dovranno essere adottati tutti i possibili accorgimenti per ridurre il carico inquinante e mitigare l'impatto visivo di tali impianti.

## **Art. 28**

### ***Paesaggio locale 8***

*"Monti Climiti"*

#### **Inquadramento territoriale**

Questo paesaggio locale è costituito dai Monti Climiti, lembo settentrionale del tavolato Ibleo e rappresenta l'elemento di cerniera degli altri paesaggi locali che lo circondano: ad

COPIA TI  
NON V'

est la Balza di Agnone e la pianura costiera Megarese, a nord gli Alti Iblei e a sud il tavolato degli Iblei.

#### **Obiettivi di qualità paesaggistica:**

- Salvaguardia degli ecosistemi naturali e dell'agroecosistema;
- conservazione e diffusione delle specie agricole storico-tradizionali;
- tutela delle aree a macchia mediterranea ed a gariga;
- salvaguardia della morfologia dei luoghi e la conservazione del sistema paesaggistico delle "Cave iblee" e della loro biodiversità;
- consolidamento dei versanti e mitigazione dell'azione erosiva dei fiumi basati su principi di ingegneria naturalistica;
- potenziamento della rete ecologica;
- fruizione visiva degli scenari e dei panorami.

#### **1. Indirizzi**

##### **a. Paesaggio agrario connesso al centro urbano di Melilli**

- Mantenimento dell'attività agricola e d'allevamento;
- risanamento e consolidamento dei suoli e dei versanti con tecniche di bio-ingegneria;
- riequilibrio naturalistico ed eco sistemico;
- riuso e rifunzionalizzazione del patrimonio architettonico rurale.

#### **2. Prescrizioni relative alle aree individuate ai sensi dell'art. 134 del Codice**

##### **8a. Paesaggio agrario connesso alla Cava dell'Acqua e Cava Cannatello, aree urbanizzate ed aree di interesse archeologico comprese**

###### **Livello di Tutela 1**

*Obiettivi specifici. Tutela e valorizzazione del patrimonio paesaggistico attraverso misure orientate a:*

- conservazione dei valori paesaggistici, contenimento dell'uso del suolo, salvaguardia degli elementi caratterizzanti il territorio;
- recupero paesaggistico con particolare attenzione alla qualità architettonica del costruito in funzione della mitigazione dell'impatto sul paesaggio;
- eliminazione dei detrattori ambientali, garantendo il recupero dei beni e dei valori paesistici e naturalistici;
- mantenimento delle attività agricole esistenti;
- riqualificazione ambientale dei torrenti, rinaturalizzazione dei tratti più o meno artificializzati con l'uso di tecniche dell'ingegneria naturalistica;

COPIA TI  
NON V'

- contenimento delle eventuali nuove costruzioni, che dovranno essere a bassa densità, di dimensioni tali da non incidere e alterare il contesto generale del paesaggio agricolo e i caratteri specifici del sito e tali da mantenere i caratteri dell'insediamento sparso agricolo e della tipologia edilizia tradizionale;
- protezione e valorizzazione dell'agricoltura in quanto presidio dell'ecosistema e riconoscimento del suo ruolo di tutela ambientale;
- tutela del paesaggio agricolo da fattori di inquinamento antropico concentrato (vedi depositi, cave d'inerti, discariche ecc.);
- per i nuovi impianti arborei e/o la loro riconversione si dovrà mantenere la distanza minima adeguata dalle sponde dei corsi d'acqua, al fine di consentirne, sia la corretta percezione visiva, che la loro rinaturazione.

In queste aree non è consentito:

- realizzare opere di regimentazione delle acque (sponde, stramazzi, traverse, ecc.) in calcestruzzo armato o altre tecnologie non riconducibili a tecniche di ingegneria naturalistica;
- attuare interventi che modifichino il regime, il corso o la composizione delle acque, fatte salve le esigenze di attività agricole esistenti;
- realizzare serre;
- realizzare cave;
- realizzare discariche di rifiuti solidi urbani, di inerti e di materiale di qualsiasi genere.

Per le aree di interesse archeologico valgono inoltre le seguenti prescrizioni:

- mantenimento dei valori del paesaggio agrario a protezione delle aree di interesse archeologico;
- tutela secondo quanto previsto dalle norme per la componente "Archeologia" e, in particolare, qualsiasi intervento che interessi il sottosuolo deve avvenire sotto la sorveglianza di personale della Soprintendenza.

**8b. Paesaggio dei territori coperti da vegetazione di interesse forestale (vegetazione forestale in evoluzione di cui al D.Lvo 227/01)**

**Livello di Tutela 1**

*Obiettivi specifici. Tutela e valorizzazione del patrimonio paesaggistico attraverso misure orientate a:*

- mantenimento dell'attività e dei caratteri naturali del paesaggio;
- conservazione dei valori paesaggistici, contenimento dell'uso del suolo, salvaguardia degli elementi caratterizzanti il territorio;

COPIA TI  
NON V'

- recupero paesaggistico con particolare attenzione alla qualità architettonica del costruito in funzione della mitigazione dell'impatto sul paesaggio;
- contenimento delle eventuali nuove costruzioni, che dovranno essere a bassa densità, di dimensioni tali da non incidere e alterare il contesto generale del paesaggio agricolo e i caratteri specifici del sito e tali da mantenere i caratteri dell'insediamento sparso agricolo e della tipologia edilizia tradizionale;
- tutela dei valori percettivi del paesaggio e delle emergenze geomorfologiche.

In queste aree non è consentito:

- attuare interventi che modifichino il regime, il corso o la composizione delle acque, fatte salve le esigenze di attività agricole esistenti;
- realizzare discariche di rifiuti solidi urbani, di inerti e di materiali di qualsiasi genere;
- realizzare cave;
- realizzare impianti eolici.

**8c. Paesaggio seminaturale dei Monti Climiti ed aree di interesse archeologico comprese**  
(Monti Climiti e SIC ITA090020)

**Livello di Tutela 2**

*Obiettivi specifici. Tutela e valorizzazione del patrimonio paesaggistico attraverso misure orientate a:*

- tutela delle emergenze geologiche e biologiche;
- protezione e valorizzazione del sistema strutturante agricolo in quanto elemento principale dell'identità culturale e presidio dell'ecosistema e riconoscimento del suo ruolo di tutela ambientale;
- mantenimento degli elementi di vegetazione naturale presenti o prossimi alle aree coltivate (siepi, filari, fasce ed elementi isolati arborei o arbustivi elementi geologici rocce, timponi, pareti rocciose e morfologici scarpate, fossi), in grado di costituire habitat di interesse ai fini della biodiversità;
- contenimento delle eventuali nuove costruzioni, che dovranno essere a bassa densità, di dimensioni tali da non incidere e alterare il contesto generale del paesaggio agro-pastorale e i caratteri specifici del sito e tali da mantenere i caratteri dell'insediamento sparso agricolo e della tipologia edilizia tradizionale;
- mantenimento e riqualificazione della viabilità esistente;
- rimozione dei detrattori ambientali lungo l'alveo dei torrenti e degli affluenti, con il recupero ambientale e la rinaturalizzazione dei corsi d'acqua interessati dalla

presenza di opere idrauliche non compatibili con i caratteri paesistici e ambientali originari;

- individuazione di itinerari naturalistici anche ai fini della fruizione del patrimonio storico culturale e di antichi tracciati viari e/o sentieri.

In queste aree non è consentito:

- realizzare attività che comportino eventuali varianti agli strumenti urbanistici previste dagli artt. 35 L.R. 30/97, 89 l.r. 06/01 e s.m.i., 25 l.r. 22/96 e s.m.i. e art. 8 D.P.R. 160/2010;
- realizzare tralicci, antenne per telecomunicazioni ad esclusione di quelle a servizio delle aziende, impianti per la produzione di energia anche da fonti rinnovabili escluso quelli destinati all'autoconsumo e/o allo scambio sul posto architettonicamente integrati;
- realizzare manufatti e opere che possano direttamente alterare i caratteri di panoramicità dell'area;
- aprire nuove cave;
- ad eccezione di quelle mobili stagionali, realizzare serre provviste di strutture in muratura e ancorate al suolo con opere di fondazione;
- effettuare movimenti di terra e le trasformazioni dei caratteri morfologici e paesistici dei versanti anche ai fini del mantenimento dell'equilibrio idrogeologico;
- realizzare opere di regimentazione delle acque (sponde, stramazzi, traverse, ecc.) in calcestruzzo armato o altre tecnologie non riconducibili a tecniche di ingegneria naturalistica;
- attuare interventi che modifichino il regime, il corso o la composizione delle acque, fatte salve le esigenze di attività agricole esistenti;
- realizzare discariche di rifiuti solidi urbani, di inerti e di materiale di qualsiasi genere.

Per le aree di interesse archeologico valgono inoltre le seguenti prescrizioni:

- mantenimento dei valori del paesaggio agrario a protezione delle aree di interesse archeologico;
- tutela secondo quanto previsto dalle norme per la componente "Archeologia" e, in particolare, qualsiasi intervento che interessi il sottosuolo deve avvenire sotto la sorveglianza di personale della Soprintendenza.

Sono fatte salve nelle aree Militari tutte quelle opere necessarie agli adempimenti propri dell'Amministrazione Militare per lo svolgimento dei suoi compiti.

#### **8d. Paesaggio delle aree boscate e vegetazione assimilata**

COPIA TI  
NON V'

**Livello di Tutela 3**

*Obiettivi specifici. Tutela e valorizzazione del patrimonio paesaggistico attraverso misure orientate a:*

- mantenimento nelle migliori condizioni dei complessi boscati;
- potenziamento delle aree boscate, progressivo latifogliamento con specie autoctone;
- conservazione del patrimonio naturale attraverso interventi di manutenzione e rinaturalizzazione delle formazioni vegetali, al fine del potenziamento della biodiversità;
- tutela degli elementi geomorfologici;
- valorizzazione delle aree boscate anche in funzione ricreativa;
- mantenimento dei livelli di naturalità e miglioramento della funzionalità di connessione con le aree boscate;
- miglioramento della fruizione pubblica, recupero e valorizzazione dei percorsi panoramici, con individuazione di itinerari finalizzati alla fruizione dei beni naturali e culturali.

In queste aree non è consentito:

- attuare le disposizioni di cui all'art. 22 L.R. 71/78 e le varianti agli strumenti urbanistici comunali ivi compresa la realizzazione di insediamenti produttivi previste dagli artt.35 l.r. 30/97, 89 l.r. 06/01 e s.m.i., 25 l.r. 22/96 e s.m.i. e art. 8 D.P.R. 160/2010;
- realizzare nuove costruzioni e aprire nuove strade e piste, ad eccezione di quelle necessarie all'organo istituzionale competente per la migliore gestione dei complessi boscati e per le proprie attività istituzionali e fatte salve nelle aree Militari tutte quelle opere necessarie agli adempimenti propri dell'Amministrazione Militare per lo svolgimento dei suoi compiti;
- realizzare infrastrutture e reti ad eccezione delle opere interrato;
- realizzare tralicci, antenne per telecomunicazioni ad esclusione di quelle a servizio delle aziende, impianti per la produzione di energia anche da fonti rinnovabili escluso quelli destinati all'autoconsumo e/o allo scambio sul posto architettonicamente integrati negli edifici esistenti;
- realizzare discariche di rifiuti solidi urbani, di inerti e di materiale di qualsiasi genere;
- realizzare serre;
- effettuare movimenti di terra che trasformino i caratteri morfologici e paesistici;
- realizzare cave;
- effettuare trivellazioni e asportare rocce, minerali, fossili e reperti di qualsiasi natura, salvo per motivi di ricerca scientifica a favore di soggetti espressamente autorizzati.



**8e. Cave dismesse****Aree di recupero**

Si attua quanto previsto nelle norme generali di cui all'art.20 per la categoria "aree di recupero".

I piani di recupero dovranno essere indirizzati a:

- interventi che dovranno fare espresso riferimento alle tecniche dettate dall'ingegneria naturalistica, maggiormente compatibili dal punto di vista paesaggistico-ambientale.

E' consentito, qualora ne sia documentata la necessità per il consolidamento e la messa in sicurezza dei fronti di cava, il rimodellamento dei fronti stessi, anche con la rimozione di materiale e suo allontanamento dal sito. Inoltre, è consentita nelle cave dismesse la realizzazione di impianti fotovoltaici per la produzione di energia, fatte salve le caratteristiche dei siti dal punto di vista paesistico-percettivo.

**Art. 29****Paesaggio locale 9**

*"Bassa valle dell'Anapo"*

**Inquadramento territoriale**

Questo paesaggio locale intensivamente dedicato ad agrumeti, oliveti e colture orticole è caratterizzato dalla presenza di insediamenti sparsi (masserie, casolari ed altri edifici rurali) connessi ad una rete di strade e trazzere. Si trovano i centri urbani di Floridia e Solarino.

**Obiettivi di qualità paesaggistica:**

- Conservazione e recupero dei valori paesistici ambientali, morfologici e percettivi del paesaggio agrario;
- potenziamento della forestazione;
- riassetto dei versanti e salvaguardia idrogeologica del territorio di pianura;
- riqualificazione delle spiagge costiere;
- salvaguardia dei valori naturali e paesaggistici;
- valorizzazione delle aree archeologiche;
- riqualificazione ambientale paesaggistica dell'insediamento.

**1. Indirizzi**

COPIA TI  
NON V'

**a. Paesaggio agrario**

(compreso tra fiume Ciane, Cavadonna e Anapo)

- Mantenimento dell'attività e dei caratteri del paesaggio agrumicolo;
- riuso e rifunzionalizzazione del patrimonio architettonico rurale, anche ai fini dello sviluppo del turismo rurale e dell'agricoltura;
- le nuove costruzioni dovranno essere a bassa densità, di dimensioni contenute in rapporto alle superfici dei fondi, tali da non incidere e alterare il contesto generale del paesaggio agro-pastorale e i caratteri specifici del sito e tali da mantenere i caratteri dell'insediamento sparso agricolo e della tipologia edilizia tradizionale.

**b. Centri storici di Solarino e Florida**

- Conservazione del tessuto urbano e mantenimento dei margini della città salvaguardandone le relazioni percettive;
- recupero e restauro conservativo del patrimonio edilizio di pregio;
- conservazione del valore storico-testimoniale;
- tutela secondo quanto previsto dalle Norme per la componente "Centri e Nuclei Storici".

**2. Prescrizioni relative alle aree individuate ai sensi dell'art. 134 del Codice****9a. Aree urbanizzate ed aree di interesse archeologico**

(C.da Carroziere, C.da Iancarossa, Cozzo Collura, Cozzo Pantano, Cozzo Villa - Casa Madrenza, Fermata Cifali, Grotta Perciata, Masseria Navora, Monasteri Soprano, Santuzzo (Vignalunga), Torre Andolina, Villa Cesarea)

**Livello di Tutela 1**

*Obiettivi specifici. Tutela e valorizzazione del patrimonio paesaggistico attraverso misure orientate a:*

- conservazione dei valori paesaggistici, contenimento dell'uso del suolo, salvaguardia degli elementi caratterizzanti il territorio;
- recupero paesaggistico con particolare attenzione alla qualità architettonica del costruito in funzione della mitigazione dell'impatto sul paesaggio;
- eliminazione dei detrattori ambientali, garantendo il recupero dei beni e dei valori paesistici e naturalistici;
- mantenimento delle attività agricole esistenti;
- contenimento delle eventuali nuove costruzioni, che dovranno essere a bassa densità, di dimensioni tali da non incidere e alterare il contesto generale del paesaggio agricolo e i caratteri specifici del sito e tali da mantenere i caratteri dell'insediamento sparso agricolo e della tipologia edilizia tradizionale.

In queste aree non è consentito:

- ad eccezione di quelle mobili stagionali, realizzare serre provviste di strutture in muratura e ancorate al suolo con opere di fondazione;
- realizzare nuove cave;
- realizzare discariche di rifiuti solidi urbani, di inerti e di materiale di qualsiasi genere.

Per le aree di interesse archeologico valgono inoltre le seguenti prescrizioni:

- mantenimento dei valori del paesaggio agrario a protezione delle aree di interesse archeologico;
- tutela secondo quanto previsto dalle norme per la componente "Archeologia" e, in particolare, qualsiasi intervento che interessi il sottosuolo deve avvenire sotto la sorveglianza di personale della Soprintendenza.

**9b. Paesaggio dei territori coperti da vegetazione di interesse forestale (vegetazione forestale in evoluzione di cui al D.Lvo 227/01)**

**Livello di Tutela 1**

*Obiettivi specifici. Tutela e valorizzazione del patrimonio paesaggistico attraverso misure orientate a:*

- mantenimento dell'attività e dei caratteri naturali del paesaggio;
- conservazione dei valori paesaggistici, contenimento dell'uso del suolo, salvaguardia degli elementi caratterizzanti il territorio;
- recupero paesaggistico con particolare attenzione alla qualità architettonica del costruito in funzione della mitigazione dell'impatto sul paesaggio;
- contenimento delle eventuali nuove costruzioni, che dovranno essere a bassa densità, di dimensioni tali da non incidere e alterare il contesto generale del paesaggio agricolo e i caratteri specifici del sito e tali da mantenere i caratteri dell'insediamento sparso agricolo e della tipologia edilizia tradizionale;
- tutela dei valori percettivi del paesaggio e delle emergenze geomorfologiche.

In queste aree non è consentito:

- attuare interventi che modifichino il regime, il corso o la composizione delle acque, fatte salve le esigenze di attività agricole esistenti;
- realizzare discariche di rifiuti solidi urbani, di inerti e di materiali di qualsiasi genere;
- realizzare cave;
- realizzare impianti eolici.

**9c. Paesaggio fluviale ed aree di interesse archeologico comprese**

*(Fiume Anapo, compresi i suoi affluenti destri, Valloni Mascasanti e Cavadonna, Spinagallo, Vallone Fontanelle e Cava Mortillaro)*

COPIA TI  
NON V'

**Livello di Tutela 2**

*Obiettivi specifici. Tutela e valorizzazione del patrimonio paesaggistico attraverso misure orientate a:*

- rimozione dei detrattori ambientali lungo l'alveo dei torrenti e degli affluenti, con il recupero ambientale e la rinaturalizzazione dei corsi d'acqua interessati dalla presenza di opere idrauliche non compatibili con i caratteri paesistici e ambientali originari;
- tutela dei valori percettivi del paesaggio e delle emergenze geologiche e biologiche dei torrenti;
- conservazione del patrimonio naturale attraverso interventi di manutenzione e rinaturalizzazione delle formazioni vegetali, al fine del potenziamento della biodiversità;
- utilizzo dell'ingegneria naturalistica per qualunque intervento sui corsi d'acqua e sulle aree di pertinenza;
- mantenimento degli elementi di vegetazione naturale presenti o prossimi alle aree coltivate (siepi, filari, fasce ed elementi isolati arborei o arbustivi elementi geologici rocce, timponi, pareti rocciose e morfologici scarpate, fossi), in grado di costituire habitat di interesse ai fini della biodiversità;
- contenimento delle eventuali nuove costruzioni, che dovranno essere a bassa densità, di dimensioni tali da non incidere e alterare il contesto generale del paesaggio agropastorale e i caratteri specifici del sito e tali da mantenere i caratteri dell'insediamento sparso agricolo e della tipologia edilizia tradizionale;
- recupero e valorizzazione del patrimonio storico-culturale e degli antichi percorsi, finalizzati alla individuazione di itinerari naturalistici ed escursionistici, mediante la rifunzionalizzazione del patrimonio architettonico esistente.

In queste aree non è consentito:

- realizzare attività che comportino eventuali varianti agli strumenti urbanistici previste dagli artt. 35 L.R. 30/97, 89 l.r. 06/01 e s.m.i., 25 l.r. 22/96 e s.m.i. e art. 8 D.P.R. 160/2010;
- realizzare tralicci, antenne per telecomunicazioni ad esclusione di quelle a servizio delle aziende, impianti per la produzione di energia anche da fonti rinnovabili escluso quelli destinati all'autoconsumo e/o allo scambio sul posto architettonicamente integrati;
- aprire nuove cave;
- ad eccezione di quelle mobili stagionali, realizzare serre provviste di strutture in muratura e ancorate al suolo con opere di fondazione;

COPIA TI  
NON V'

- effettuare movimenti di terra e le trasformazioni dei caratteri morfologici e paesistici dei versanti anche ai fini del mantenimento dell'equilibrio idrogeologico;
- realizzare opere di regimentazione delle acque (sponde, stramazzi, traverse, ecc.) in calcestruzzo armato o altre tecnologie non riconducibili a tecniche di ingegneria naturalistica;
- attuare interventi che modifichino il regime, il corso o la composizione delle acque, fatte salve le esigenze di attività agricole esistenti;
- realizzare discariche di rifiuti solidi urbani, di inerti e di materiale di qualsiasi genere.

Per le aree di interesse archeologico valgono inoltre le seguenti prescrizioni:

- mantenimento dei valori del paesaggio agrario a protezione delle aree di interesse archeologico;
- tutela secondo quanto previsto dalle norme per la componente "Archeologia" e, in particolare, qualsiasi intervento che interessi il sottosuolo deve avvenire sotto la sorveglianza di personale della Soprintendenza.

**9d. Paesaggio dei Monti Climiti e dell'Anapo, aree di interesse archeologico comprese**  
(Monti Climiti e Valle dell'Anapo, SIC ITA090020)

**Livello di Tutela 2**

*Obiettivi specifici. Tutela e valorizzazione del patrimonio paesaggistico attraverso misure orientate a:*

- mantenimento delle colture tradizionali;
- salvaguardia dei valori ambientali e percettivi del paesaggio, delle singolarità geomorfologiche e biologiche, dei torrenti e dei valloni;
- salvaguardia e recupero ambientale dei corsi d'acqua e rinaturalizzazione delle sponde con l'uso di tecniche dell'ingegneria naturalistica;
- protezione e valorizzazione del sistema strutturante agricolo in quanto elemento principale dell'identità culturale e presidio dell'ecosistema e riconoscimento del suo ruolo di tutela ambientale;
- conservazione della biodiversità delle specie agricole e della diversità del paesaggio agricolo;
- contenimento delle eventuali nuove costruzioni, che dovranno essere a bassa densità, di dimensioni tali da non incidere e alterare il contesto generale del paesaggio agro-pastorale e i caratteri specifici del sito e tali da mantenere i caratteri dell'insediamento sparso agricolo e della tipologia edilizia tradizionale;

COPIA TI  
NON V'

- conservazione dei valori paesistici, mantenimento degli elementi caratterizzanti l'organizzazione del territorio e dell'insediamento agricolo storico (tessuto agrario, nuclei e fabbricati rurali, viabilità rurale, sentieri);
- rimozione dei detrattori ambientali lungo l'alveo dei torrenti e degli affluenti, con il recupero ambientale e la rinaturalizzazione dei corsi d'acqua interessati dalla presenza di opere idrauliche non compatibili con i caratteri paesistici e ambientali originari;
- mantenimento degli elementi di vegetazione naturale presenti o prossimi alle aree coltivate (siepi, filari, fasce ed elementi isolati arborei o arbustivi elementi geologici rocce, timponi, pareti rocciose e morfologici scarpate, fossi), elemento tipico dei luoghi e in grado di costituire habitat di interesse ai fini della biodiversità.

In queste aree non è consentito:

- realizzare attività che comportino eventuali varianti agli strumenti urbanistici previste dagli artt. 35 L.R. 30/97, 89 l.r. 06/01 e s.m.i., 25 l.r. 22/96 e s.m.i. e art. 8 D.P.R. 160/2010;
- realizzare tralicci, antenne per telecomunicazioni ad esclusione di quelle a servizio delle aziende, impianti per la produzione di energia anche da fonti rinnovabili escluso quelli destinati all'autoconsumo e/o allo scambio sul posto architettonicamente integrati;
- aprire nuove cave;
- ad eccezione di quelle mobili stagionali, realizzare serre provviste di strutture in muratura e ancorate al suolo con opere di fondazione;
- effettuare movimenti di terra e le trasformazioni dei caratteri morfologici e paesistici dei versanti anche ai fini del mantenimento dell'equilibrio idrogeologico;
- realizzare opere di regimentazione delle acque (sponde, stramazzi, traverse, ecc.) in calcestruzzo armato o altre tecnologie non riconducibili a tecniche di ingegneria naturalistica;
- attuare interventi che modifichino il regime, il corso o la composizione delle acque, fatte salve le esigenze di attività agricole esistenti
- realizzare discariche di rifiuti solidi urbani, di inerti e di materiale di qualsiasi genere.

Per le aree di interesse archeologico valgono inoltre le seguenti prescrizioni:

- mantenimento dei valori del paesaggio agrario a protezione delle aree di interesse archeologico;

COPIA TI  
NON V

- tutela secondo quanto previsto dalle norme per la componente "Archeologia" e, in particolare, qualsiasi intervento che interessi il sottosuolo deve avvenire sotto la sorveglianza di personale della Soprintendenza.

### **9e. Paesaggio del Ciame ed aree di interesse archeologico comprese**

*(Aree circostanti le zone archeologiche e le riserve naturali)*

#### **Livello di Tutela 2**

*Obiettivi specifici. Tutela e valorizzazione del patrimonio paesaggistico attraverso misure orientate a:*

- rimozione dei detrattori ambientali lungo l'alveo dei torrenti e degli affluenti, con il recupero ambientale e la rinaturalizzazione dei corsi d'acqua interessati dalla presenza di opere idrauliche non compatibili con i caratteri paesistici e ambientali originari;
- tutela dei valori percettivi del paesaggio e delle emergenze geologiche e biologiche dei torrenti;
- contenimento delle eventuali nuove costruzioni, che dovranno essere a bassa densità, di dimensioni tali da non incidere e alterare il contesto generale del paesaggio agropastorale e i caratteri specifici del sito e tali da mantenere i caratteri dell'insediamento sparso agricolo e della tipologia edilizia tradizionale;
- conservazione del patrimonio naturale attraverso interventi di manutenzione e rinaturalizzazione delle formazioni vegetali, al fine del potenziamento della biodiversità;
- utilizzo dell'ingegneria naturalistica per qualunque intervento sui corsi d'acqua e sulle aree di pertinenza;
- recupero e valorizzazione del patrimonio storico-culturale e degli antichi percorsi, finalizzati alla individuazione di itinerari naturalistici ed escursionistici, mediante la rifunzionalizzazione del patrimonio architettonico esistente;
- evitare l'eliminazione degli elementi di vegetazione naturale presenti o prossimi alle aree coltivate (siepi, filari, fasce ed elementi isolati arborei o arbustivi elementi geologici rocce, timponi, pareti rocciose e morfologici scarpate, fossi), elemento tipico dei luoghi e in grado di costituire habitat di interesse ai fini della biodiversità;
- per i nuovi impianti arborei e/o la loro riconversione si dovrà mantenere la distanza adeguata dalle sponde dei corsi d'acqua, al fine di consentirne, sia la corretta percezione visiva, che la loro rinaturazione.
- conservazione dei valori paesistici e mantenimento degli elementi caratterizzanti l'organizzazione del territorio e dell'insediamento agricolo storico (tessuto agrario, nuclei e fabbricati rurali, viabilità rurale, sentieri).

In queste aree non è consentito:

- realizzare attività che comportino eventuali varianti agli strumenti urbanistici previste dagli artt. 35 L.R. 30/97, 89 l.r. 06/01 e s.m.i., 25 l.r. 22/96 e s.m.i. e art. 8 D.P.R. 160/2010;
- realizzare tralicci, antenne per telecomunicazioni ad esclusione di quelle a servizio delle aziende, impianti per la produzione di energia anche da fonti rinnovabili escluso quelli destinati all'autoconsumo e/o allo scambio sul posto architettonicamente integrati;
- aprire nuove cave;
- ad eccezione di quelle mobili stagionali, realizzare serre provviste di strutture in muratura e ancorate al suolo con opere di fondazione;
- effettuare movimenti di terra e le trasformazioni dei caratteri morfologici e paesistici dei versanti anche ai fini del mantenimento dell'equilibrio idrogeologico;
- realizzare opere di regimentazione delle acque (sponde, stramazzi, traverse, ecc.) in calcestruzzo armato o altre tecnologie non riconducibili a tecniche di ingegneria naturalistica;
- realizzare discariche di rifiuti solidi urbani, di inerti e di materiale di qualsiasi genere.

Per le aree di interesse archeologico valgono inoltre le seguenti prescrizioni:

- mantenimento dei valori del paesaggio agrario a protezione delle aree di interesse archeologico;
- tutela secondo quanto previsto dalle norme per la componente "Archeologia" e, in particolare, qualsiasi intervento che interessi il sottosuolo deve avvenire sotto la sorveglianza di personale della Soprintendenza.

**9f. Paesaggio agrario ed aree di interesse archeologico comprese**  
(Grottaperciata, Cavadonna e Monello)

**Livello di Tutela 2**

*Obiettivi specifici. Tutela e valorizzazione del patrimonio paesaggistico attraverso misure orientate a:*

- rimozione dei detrattori ambientali lungo l'alveo dei torrenti e degli affluenti, con il recupero ambientale e la rinaturalizzazione dei corsi d'acqua interessati dalla presenza di opere idrauliche non compatibili con i caratteri paesistici e ambientali originari;
- tutela dei valori percettivi del paesaggio e delle emergenze geologiche e biologiche dei torrenti;

COPIA TI  
NON V'



- conservazione del patrimonio naturale attraverso interventi di manutenzione e rinaturalizzazione delle formazioni vegetali, al fine del potenziamento della biodiversità;
- utilizzo dell'ingegneria naturalistica per qualunque intervento sui corsi d'acqua e sulle aree di pertinenza;
- recupero e valorizzazione del patrimonio storico-culturale e degli antichi percorsi, finalizzati alla individuazione di itinerari naturalistici ed escursionistici, mediante la rifunzionalizzazione del patrimonio architettonico esistente;
- contenimento delle eventuali nuove costruzioni, che dovranno essere a bassa densità, di dimensioni tali da non incidere e alterare il contesto generale del paesaggio agropastorale e i caratteri specifici del sito e tali da mantenere i caratteri dell'insediamento sparso agricolo e della tipologia edilizia tradizionale;
- mantenimento degli elementi di vegetazione naturale presenti o prossimi alle aree coltivate (siepi, filari, fasce ed elementi isolati arborei o arbustivi elementi geologici rocce, timponi, pareti rocciose e morfologici scarpate, fossi), elemento tipico dei luoghi e in grado di costituire habitat di interesse ai fini della biodiversità.

In queste aree non è consentito:

- realizzare attività che comportino eventuali varianti agli strumenti urbanistici previste dagli artt. 35 L.R. 30/97, 89 l.r. 06/01 e s.m.i., 25 l.r. 22/96 e s.m.i. e art. 8 D.P.R. 160/2010;
- realizzare tralicci, antenne per telecomunicazioni ad esclusione di quelle a servizio delle aziende, impianti per la produzione di energia anche da fonti rinnovabili escluso quelli destinati all'autoconsumo e/o allo scambio sul posto architettonicamente integrati;
- aprire nuove cave;
- ad eccezione di quelle mobili stagionali, realizzare serre provviste di strutture in muratura e ancorate al suolo con opere di fondazione;
- effettuare movimenti di terra e le trasformazioni dei caratteri morfologici e paesistici dei versanti anche ai fini del mantenimento dell'equilibrio idrogeologico;
- realizzare opere di regimentazione delle acque (sponde, stramazzi, traverse, ecc.) in calcestruzzo armato o altre tecnologie non riconducibili a tecniche di ingegneria naturalistica;
- attuare interventi che modifichino il regime, il corso o la composizione delle acque, fatte salve le esigenze di attività agricole esistenti;
- realizzare discariche di rifiuti solidi urbani, di inerti e di materiale di qualsiasi genere.

Per le aree di interesse archeologico valgono inoltre le seguenti prescrizioni:

- mantenimento dei valori del paesaggio agrario a protezione delle aree di interesse archeologico;
- tutela secondo quanto previsto dalle norme per la componente "Archeologia" e, in particolare, qualsiasi intervento che interessi il sottosuolo deve avvenire sotto la sorveglianza di personale della Soprintendenza.

#### **9g. Area archeologica di C.da Molino (vincolo indiretto)**

##### **Livello di Tutela 2**

*Obiettivi specifici. Tutela e valorizzazione del patrimonio paesaggistico attraverso misure orientate a:*

- tutela delle aree archeologiche secondo quanto previsto dalle Norme per la componente "Archeologia" e dalle prescrizioni e limitazioni di cui ai rispettivi decreti e dichiarazioni di vincolo;
- miglioramento della fruizione pubblica dell'area archeologica;
- tutela delle relazioni visive e ambientali con la definizione di adeguate aree di filtro nei confronti della trasformazione antropica delle aree.

In queste aree non è consentito:

- realizzare attività che comportino eventuali varianti agli strumenti urbanistici previste dagli artt. 35 L.R. 30/97, 89 l.r. 06/01 e s.m.i., 25 l.r. 22/96 e s.m.i. e art. 8 D.P.R. 160/2010;
- realizzare tralicci, antenne per telecomunicazioni, ad esclusione di quelle a servizio delle aziende, impianti per la produzione di energia anche da fonti rinnovabili escluso quelli destinate all'autoconsumo e/o allo scambio sul posto architettonicamente integrati;
- realizzare cave;
- realizzare serre;
- realizzare discariche di rifiuti solidi urbani, di inerti e materiale di qualsiasi genere;
- effettuare movimenti di terra e le trasformazioni dei caratteri morfologici e paesistici.

Qualunque scavo dovrà essere eseguito sotto il diretto controllo della Soprintendenza BB.CC.AA.

#### **9h. Aree Archeologiche**

*(Acquedotto Galermi, C.da Molino, C.da Pantanelli - Fiume Ciane, C.da Perciata - Grotta Monello, Cozzo Pantano, Cozzo Villa – Ipogeo Gallitto, Grotta della Chiusazza, Tempio di Zeus)*

##### **Livello di Tutela 3**

COPIA TI  
NON V

*Obiettivi specifici. Tutela e valorizzazione del patrimonio paesaggistico attraverso misure orientate a:*

- miglioramento della fruizione pubblica delle aree archeologiche;
- tutela secondo quanto previsto dalla normativa specificata dalle norme per la componente "Archeologia" e dalle prescrizioni e limitazioni di cui ai rispettivi decreti e dichiarazioni di vincolo se più restrittive nonchè dal regolamento dell'istituendo parco archeologico;
- eliminazione dei detrattori;
- conservazione del sistema archeologico di area vasta;
- restauro e valorizzazione dei beni archeologici.

In queste aree non è consentito:

- attuare le disposizioni di cui all'art. 22 L.R. 71/78 e le varianti agli strumenti urbanistici comunali ivi compresa la realizzazione di insediamenti produttivi previste dagli artt.35 l.r. 30/97, 89 l.r. 06/01 e s.m.i., 25 l.r. 22/96 e s.m.i. e art. 8 D.P.R. 160/2010;
- realizzare nuove costruzioni e aprire nuove strade e piste, ad eccezione di quelle necessarie alla Soprintendenza ai Beni Culturali e Ambientali per la definizione di servizi aggiuntivi volti al miglioramento della fruizione delle aree archeologiche;
- realizzare infrastrutture e reti ad eccezione delle opere interrato;
- realizzare tralicci, antenne per telecomunicazioni, impianti per la produzione di energia anche da fonti rinnovabili escluso quelli destinati all'autoconsumo e/o allo scambio sul posto;
- realizzare serre;
- realizzare cave;
- eseguire scavi, ad eccezione di quelli a fini archeologici da eseguire sotto il diretto controllo della Soprintendenza ai Beni Culturali e Ambientali.

#### **9i. Paesaggio delle riserve naturali e di interesse naturalistico**

*(Fiume Ciane, Saline di Siracusa, Grotta Monello)*

##### **Livello di Tutela 3**

*Obiettivi specifici. Tutela e valorizzazione del patrimonio paesaggistico attraverso misure orientate a:*

- conservazione della zona umida;
- conservazione dei valori naturali e della biodiversità, in quanto siti di particolare interesse biogeografico in cui coesistono rilevanti aspetti integrati di carattere

COPIA TI  
NON V'

- abiotico e biotico relativi alla presenza di fauna, flora e vegetazione di rilievo con valenze eco-sistemiche sostanziali ai fini della realizzazione della rete ecologica;
- potenziamento della fruizione didattico-scientifica con la individuazione di itinerari naturalistici anche ai fini della fruizione del patrimonio naturale e di antichi tracciati viari e/o sentieri;
- salvaguardia dei valori ambientali e percettivi del paesaggio, delle singolarità geomorfologiche e biologiche;
- recupero ambientale ed eliminazione dei detrattori;
- riqualificazione ambientale del litorale, rinaturalizzazione dei tratti più o meno artificializzati con l'uso di tecniche dell'ingegneria naturalistica.

In queste aree non è consentito:

- attuare le disposizioni di cui all'art. 22 L.R. 71/78 e, ad eccezione di quelle derivanti dai piani di utilizzazione nelle aree di pre-riserva di cui all'art. 22 della L.R. 98/81 e s.m.i., le varianti agli strumenti urbanistici comunali ivi compresa la realizzazione di insediamenti produttivi previste dagli artt. 35 l.r. 30/97, 89 l.r. 06/01 e s.m.i., 25 l.r. 22/96 e s.m.i. e art. 8 D.P.R. 160/2010;
- realizzare infrastrutture e reti;
- realizzare tralicci, antenne per telecomunicazioni ad esclusione di quelle a servizio delle aziende, impianti per la produzione di energia anche da fonti rinnovabili escluso quelli destinati all'autoconsumo e/o allo scambio sul posto architettonicamente integrati negli edifici esistenti;
- effettuare movimenti di terra che trasformino i caratteri morfologici e paesistici;
- realizzare cave;
- effettuare trivellazioni e asportare rocce, minerali, fossili e reperti di qualsiasi natura, salvo per motivi di ricerca scientifica a favore di soggetti espressamente autorizzati;
- realizzare nuove costruzioni e aprire nuove strade e piste, fatti salvi i piani di utilizzazione nelle aree di pre-riserva finalizzati al raggiungimento degli obiettivi di cui all'art. 7 della L.R. 98/81 e s.m.i. e quanto previsto all'art. 39 L.R. 7/2003;
- realizzare opere a mare, manufatti costieri e lidi balneari;
- realizzare opere di regimentazione delle acque (sponde, stramazzi, traverse, ecc.) in calcestruzzo armato o altre tecnologie non riconducibili a tecniche di ingegneria naturalistica;
- attuare interventi che modifichino il regime, il corso o la composizione delle acque, fatte salve le esigenze di attività agricole esistenti;
- realizzare serre;

- realizzare discariche di rifiuti solidi urbani, di inerti e di materiale di qualsiasi genere;
- alterare o distruggere le saline.

**91. Paesaggio delle aree boscate, della vegetazione assimilata ed aree di interesse archeologico comprese**

**Livello di Tutela 3**

*Obiettivi specifici. Tutela e valorizzazione del patrimonio paesaggistico attraverso misure orientate a:*

- mantenimento nelle migliori condizioni dei complessi boscati;
- potenziamento delle aree boscate, progressivo latifogliamento con specie autoctone;
- conservazione del patrimonio naturale attraverso interventi di manutenzione e rinaturalizzazione delle formazioni vegetali, al fine del potenziamento della biodiversità;
- tutela degli elementi geomorfologici;
- valorizzazione delle aree boscate anche in funzione ricreativa;
- mantenimento dei livelli di naturalità e miglioramento della funzionalità di connessione con le aree boscate;
- miglioramento della fruizione pubblica, recupero e valorizzazione dei percorsi panoramici, con individuazione di itinerari finalizzati alla fruizione dei beni naturali e culturali.

In queste aree non è consentito:

- attuare le disposizioni di cui all'art. 22 L.R. 71/78 e le varianti agli strumenti urbanistici comunali ivi compresa la realizzazione di insediamenti produttivi previste dagli artt.35 l.r. 30/97, 89 l.r. 06/01 e s.m.i., 25 l.r. 22/96 e s.m.i. e art. 8 D.P.R. 160/2010;
- realizzare nuove costruzioni e aprire nuove strade e piste, ad eccezione di quelle necessarie all'organo istituzionale competente per la migliore gestione dei complessi boscati e per le proprie attività istituzionali;
- realizzare infrastrutture e reti ad eccezione delle opere interrato;
- realizzare tralicci, antenne per telecomunicazioni ad esclusione di quelle a servizio delle aziende, impianti per la produzione di energia anche da fonti rinnovabili escluso quelli destinati all'autoconsumo e/o allo scambio sul posto architettonicamente integrati negli edifici esistenti;
- realizzare discariche di rifiuti solidi urbani, di inerti e di materiale di qualsiasi genere;
- realizzare serre;
- effettuare movimenti di terra che trasformino i caratteri morfologici e paesistici;

COPIA TI  
NON V'

- realizzare cave;
- effettuare trivellazioni e asportare rocce, minerali, fossili e reperti di qualsiasi natura, salvo per motivi di ricerca scientifica a favore di soggetti espressamente autorizzati.

Per le aree di interesse archeologico valgono inoltre le seguenti prescrizioni:

- mantenimento dei valori del paesaggio agrario a protezione delle aree di interesse archeologico;
- tutela secondo quanto previsto dalle norme per la componente "Archeologia" e, in particolare, qualsiasi intervento che interessi il sottosuolo deve avvenire sotto la sorveglianza di personale della Soprintendenza.

### **9m. Aree caratterizzate da disordine urbanistico**

#### **Aree di recupero**

Si attua quanto previsto nelle norme generali di cui all'art.20 per la categoria "aree di recupero".

I piani di recupero dovranno essere indirizzati a:

- recupero paesaggistico mediante piani attuativi di riqualificazione urbanistica e ambientale con particolare attenzione alla qualità architettonica del costruito in funzione della mitigazione dell'impatto sul paesaggio; nelle more della redazione di tali piani potranno essere realizzati: interventi di restauro, di manutenzione ordinaria e straordinaria e ristrutturazione edilizia dell'esistente, nel rispetto della sagoma e del volume esistente;
- eliminazione dei detrattori ambientali, garantendo il restauro dei beni e dei valori paesistici e naturalistici;
- conservazione dei valori paesaggistici, contenimento dell'uso del suolo e mantenimento delle aree libere, salvaguardando gli elementi caratterizzanti il territorio;
- riqualificazione del rapporto tra il mare e la costa, garantendo ove possibile, la ricostruzione della rete ecologica.

In queste aree non è consentito:

- realizzare opere edilizie e di urbanizzazione nelle aree libere ancora non interessate da tali interventi;
- realizzare discariche di rifiuti solidi urbani, di inerti e materiali di qualsiasi genere;
- realizzare cave;
- realizzare impianti industriali;

### **9n. Cave dismesse**

COPIA TI  
NON V'

**Aree di recupero**

Si attua quanto previsto nelle norme generali di cui all'art.20 per la categoria "aree di recupero".

I piani di recupero dovranno essere indirizzati a:

- interventi che dovranno fare espresso riferimento alle tecniche dettate dall'ingegneria naturalistica, maggiormente compatibili dal punto di vista paesaggistico-ambientale.

E' consentito, qualora ne sia documentata la necessità per il consolidamento e la messa in sicurezza dei fronti di cava, il rimodellamento dei fronti stessi, anche con la rimozione di materiale e suo allontanamento dal sito. Inoltre, è consentita nelle cave dismesse la realizzazione di impianti fotovoltaici per la produzione di energia, fatte salve le caratteristiche dei siti dal punto di vista paesistico-percettivo.

**Art. 30****Paesaggio locale 10**

*"Balza costiera urbanizzata di Siracusa"*

**Inquadramento territoriale**

Questo paesaggio locale è connotato dalla presenza della città di Siracusa e dalla sua articolata area urbana, che si appoggia su due differenti sistemi geomorfologici: a nord uno dei promontori costieri del tavolato ibleo, a sud la pianura alluvionale con fondo palustre riferibile al sistema dell'Anapo.

**Obiettivi di qualità paesaggistica:**

- Conservazione e recupero dei valori paesaggistici ambientali, morfologici e percettivi del paesaggio agrario, urbano e costiero;
- conservazione del patrimonio storico-culturale (architetture, percorsi storici e aree archeologiche);
- conservazione della fruizione visiva degli scenari e dei panorami;
- riqualificazione ambientale-paesistica degli insediamenti e la promozione delle azioni per il riequilibrio paesaggistico.

**1. Indirizzi****a. Paesaggio agrario della pianura costiera**

COPIA TI  
NON V'

- Mantenimento e recupero dell'attività e dei caratteri agricoli tradizionali del paesaggio;
- riuso e rifunzionalizzazione del patrimonio architettonico rurale nonché delle infrastrutture legate al trasporto ferroviario.

#### **b. Paesaggio urbano consolidato**

- Recupero e restauro conservativo del patrimonio edilizio di pregio;
- conservazione del valore storico testimoniale;
- le nuove costruzioni dovranno tener conto di un corretto rapporto con il paesaggio.

## **2. Prescrizioni relative alle aree individuate ai sensi dell'art. 134 del Codice**

### **10a. Centro storico di Ortigia ed aree di interesse archeologico comprese**

*(zona Umbertina e Borgata S. Lucia)*

#### **Livello di Tutela 1**

*Obiettivi specifici. Tutela e valorizzazione del patrimonio paesaggistico attraverso misure orientate a:*

- conservazione del tessuto urbano, recupero del patrimonio edilizio di pregio, mantenimento dell'identità storica ed ambientale dei centri, secondo la normativa per la componente "Centri Storici" e la legge speciale di Ortigia;
- mantenimento-recupero dei caratteri di qualità diffusa dell'edilizia in Centro Storico, delle tipologie, degli elementi decorativi;
- salvaguardia della forma urbana mantenendo i margini della città, assicurando la fruizione delle vedute e del panorama;
- riqualificazione degli spazi pubblici (piazze, strade, giardini ecc.), mantenendo la rappresentatività storica di tali spazi;
- salvaguardia, valorizzazione e recupero dei rapporti con il contesto territoriale agricolo e naturale;
- mantenimento dei margini costieri della città, privilegiandone le relazioni morfologiche con il mare e la costa opposta che ne costituisce lo specchio;

Per le aree di interesse archeologico valgono inoltre le seguenti prescrizioni:

- mantenimento dei valori del paesaggio agrario a protezione delle aree di interesse archeologico;
- tutela secondo quanto previsto dalle norme per la componente "Archeologia" e, in particolare, qualsiasi intervento che interessi il sottosuolo deve avvenire sotto la sorveglianza di personale della Soprintendenza.

### **10b. Aree archeologiche edificabili secondo il decreto di vincolo**

COPIA TI  
NON V'



**Livello di Tutela 1**

*Obiettivi specifici. Tutela e valorizzazione del patrimonio paesaggistico attraverso misure orientate a:*

- tutela secondo quanto previsto dalle Norme per la componente "Archeologia" e dalle prescrizioni e limitazioni di cui ai rispettivi decreti e dichiarazioni di vincolo se più restrittive;

**10c. Aree di interesse archeologico presenti nel contesto urbano****Livello di Tutela 1**

*Obiettivi specifici. Tutela e valorizzazione del patrimonio paesaggistico attraverso misure orientate a:*

- mantenimento dei valori del paesaggio a protezione delle aree archeologiche.
- tutela secondo quanto previsto dalla normativa specificata dalle norme per la componente "Archeologia" e, in particolare, qualsiasi intervento che interessi il sottosuolo deve avvenire sotto la sorveglianza di personale della Soprintendenza.

**10d. Aree urbanizzate – Paesaggi urbani compatti****Livello di Tutela 1**

*Obiettivi specifici. Tutela e valorizzazione del patrimonio paesaggistico attraverso misure orientate a:*

- contenimento della crescita urbana, riduzione del consumo di suolo;
- tutela paesaggistico-ambientale ed eliminazione dei detrattori;
- inserimento di tutti gli interventi antropici senza alterazione del paesaggio tutelato, nel rispetto della morfologia dei luoghi, adottando criteri di minimizzazione degli impatti percettivi, modellandosi sull'altimetria dei terreni.

In queste aree non è consentito:

- realizzare discariche di rifiuti solidi urbani, di inerti e di materiale di qualsiasi genere;
- esercitare qualsiasi attività industriale;
- realizzare cave;

**10e. Paesaggio dei territori coperti da vegetazione di interesse forestale (vegetazione forestale in evoluzione di cui al D.Lvo 227/01)****Livello di Tutela 1**

*Obiettivi specifici. Tutela e valorizzazione del patrimonio paesaggistico attraverso misure orientate a:*

- mantenimento dell'attività e dei caratteri naturali del paesaggio;

COPIA TI  
NON V'

- conservazione dei valori paesaggistici, contenimento dell'uso del suolo, salvaguardia degli elementi caratterizzanti il territorio;
- recupero paesaggistico con particolare attenzione alla qualità architettonica del costruito in funzione della mitigazione dell'impatto sul paesaggio;
- contenimento delle eventuali nuove costruzioni, che dovranno essere a bassa densità, di dimensioni tali da non incidere e alterare il contesto generale del paesaggio agricolo e i caratteri specifici del sito e tali da mantenere i caratteri dell'insediamento sparso agricolo e della tipologia edilizia tradizionale;
- tutela dei valori percettivi del paesaggio e delle emergenze geomorfologiche.

In queste aree non è consentito:

- attuare interventi che modifichino il regime, il corso o la composizione delle acque, fatte salve le esigenze di attività agricole esistenti;
- realizzare discariche di rifiuti solidi urbani, di inerti e di materiali di qualsiasi genere;
- realizzare cave;
- realizzare impianti eolici.

#### **10f. Paesaggio agrario di pregio** (Contrada Tremilia)

##### **Livello di Tutela 2**

*Obiettivi specifici. Tutela e valorizzazione del patrimonio paesaggistico attraverso misure orientate a:*

- mantenimento delle colture tradizionali;
- protezione e valorizzazione del sistema strutturante agricolo in quanto elemento principale dell'identità culturale e presidio dell'ecosistema e riconoscimento del suo ruolo di tutela ambientale;
- conservazione della biodiversità delle specie agricole e della diversità del paesaggio agricolo;
- contenimento delle eventuali nuove costruzioni, che dovranno essere a bassa densità, di dimensioni tali da non incidere e alterare il contesto generale del paesaggio agro-pastorale e i caratteri specifici del sito e tali da mantenere i caratteri dell'insediamento sparso agricolo e della tipologia edilizia tradizionale;
- conservazione dei valori paesistici, mantenimento degli elementi caratterizzanti l'organizzazione del territorio e dell'insediamento agricolo storico (tessuto agrario, nuclei e fabbricati rurali, viabilità rurale, sentieri);
- tutela del paesaggio agricolo da fattori di inquinamento antropico concentrato (vedi depositi, cave d'inerti, discariche ecc.);

COPIA TI  
NON V'

In queste aree non è consentito:

- realizzare attività che comportino eventuali varianti agli strumenti urbanistici previste dagli artt. 35 L.R. 30/97, 89 l.r. 06/01 e s.m.i., 25 l.r. 22/96 e s.m.i. e art. 8 D.P.R. 160/2010;
- realizzare tralicci, antenne per telecomunicazioni ad esclusione di quelle a servizio delle aziende, impianti per la produzione di energia anche da fonti rinnovabili escluso quelli destinati all'autoconsumo e/o allo scambio sul posto architettonicamente integrati;
- aprire nuove cave;
- ad eccezione di quelle mobili stagionali, realizzare serre provviste di strutture in muratura e ancorate al suolo con opere di fondazione;
- effettuare movimenti di terra e le trasformazioni dei caratteri morfologici e paesistici dei versanti anche ai fini del mantenimento dell'equilibrio idrogeologico;
- realizzare discariche di rifiuti solidi urbani, di inerti e di materiale di qualsiasi genere.

#### **10g. Paesaggio delle Mura Dionigiane (vincolo archeologico indiretto)**

##### **Livello di Tutela 2**

*Obiettivi specifici. Tutela e valorizzazione del patrimonio paesaggistico attraverso misure orientate a:*

- tutela delle aree archeologiche secondo quanto previsto dalle Norme per la componente "Archeologia" e dalle prescrizioni e limitazioni di cui ai rispettivi decreti e dichiarazioni di vincolo;
- miglioramento della fruizione pubblica dell'area archeologica;
- tutela delle relazioni visive e ambientali con la definizione di adeguate aree di filtro nei confronti della trasformazione antropica delle aree.

In queste aree non è consentito:

- realizzare attività che comportino eventuali varianti agli strumenti urbanistici previste dagli artt. 35 L.R. 30/97, 89 l.r. 06/01 e s.m.i., 25 l.r. 22/96 e s.m.i. e art. 8 D.P.R. 160/2010;
- realizzare tralicci, antenne per telecomunicazioni, ad esclusione di quelle a servizio delle aziende, impianti per la produzione di energia anche da fonti rinnovabili escluso quelli destinate all'autoconsumo e/o allo scambio sul posto architettonicamente integrati;
- realizzare cave;
- realizzare serre;
- realizzare discariche di rifiuti solidi urbani, di inerti e materiale di qualsiasi genere;

COPIA TI  
NON V'

- effettuare movimenti di terra e le trasformazioni dei caratteri morfologici e paesistici.
- Qualunque scavo dovrà essere eseguito sotto il diretto controllo della Soprintendenza BB.CC.AA.

**10h. Paesaggio delle Mura Dionigiane ed aree archeologiche presenti nel contesto urbano - il giardino storico di Villa Reimann**

**Livello di Tutela 3**

*Obiettivi specifici. Tutela e valorizzazione del patrimonio paesaggistico attraverso misure orientate a:*

- miglioramento della fruizione pubblica delle aree archeologiche;
- tutela secondo quanto previsto dalla normativa specificata dalle norme per la componente "Archeologia" e dalle prescrizioni e limitazioni di cui ai rispettivi decreti e dichiarazioni di vincolo se più restrittive nonchè dal regolamento dell'istituendo parco archeologico;
- eliminazione dei detrattori;
- conservazione del sistema archeologico di area vasta;
- restauro e valorizzazione dei beni archeologici.

In queste aree non è consentito:

- attuare le disposizioni di cui all'art. 22 L.R. 71/78 e le varianti agli strumenti urbanistici comunali ivi compresa la realizzazione di insediamenti produttivi previste dagli artt.35 l.r. 30/97, 89 l.r. 06/01 e s.m.i., 25 l.r. 22/96 e s.m.i. e art. 8 D.P.R. 160/2010;
- realizzare nuove costruzioni e aprire nuove strade e piste, ad eccezione di quelle necessarie alla Soprintendenza ai Beni Culturali e Ambientali per la definizione di servizi aggiuntivi volti al miglioramento della fruizione delle aree archeologiche;
- realizzare infrastrutture e reti ad eccezione delle opere interrate;
- realizzare tralicci, antenne per telecomunicazioni, impianti per la produzione di energia anche da fonti rinnovabili escluso quelli destinati all'autoconsumo e/o allo scambio sul posto;
- realizzare opere a mare, manufatti costieri e lidi balneari;
- effettuare qualsiasi altra azione che comporti l'alterazione del paesaggio urbano consolidato;
- effettuare la demolizione e ricostruzione degli immobili esistenti;
- collocare strutture prefabbricate anche mobili;
- esercitare qualsiasi attività industriale;

- collocare cartellonistica e insegne pubblicitarie di qualunque tipo e dimensione, ad eccezione di quella a servizio del turismo a cura del comune o di altra pubblica amministrazione;
- collocare ripetitori radio, tv e della telefonia o per qualunque altro servizio;
- realizzare opere a mare e manufatti costieri che alterino la morfologia della costa e la fisionomia del processo erosione-trasporto-deposito di cui sono protagoniste le acque e le correnti marine;
- eseguire scavi, ad eccezione di quelli a fini archeologici da eseguire sotto il diretto controllo della Soprintendenza ai Beni Culturali e Ambientali.

**10i. Paesaggio delle aree seminaturali, della fascia costiera ed aree di interesse archeologico comprese**

*(Località Scala Greca, Panagia, Grotta Perciata e S. Lucia)*

**Livello di Tutela 3**

*Obiettivi specifici. Tutela e valorizzazione del patrimonio paesaggistico attraverso misure orientate a:*

- conservazione dei valori naturali e della biodiversità, in quanto siti di particolare interesse biogeografico in cui coesistono rilevanti aspetti integrati di carattere abiotico e biotico relativi alla presenza di fauna, flora e vegetazione di rilievo con valenze eco-sistemiche sostanziali ai fini della realizzazione della rete ecologica;
- tutela delle singolarità geologiche;
- recupero ambientale ed eliminazione dei detrattori;
- riqualificazione ambientale del litorale, rinaturalizzazione dei tratti più o meno artificializzati con l'uso di tecniche dell'ingegneria naturalistica;
- conservazione del patrimonio naturale attraverso interventi di manutenzione e rinaturalizzazione delle formazioni vegetali, al fine del potenziamento della biodiversità;
- potenziamento della fruizione didattico-scientifica con la individuazione di itinerari naturalistici anche ai fini della fruizione del patrimonio naturale e di antichi tracciati viari e/o sentieri.

In queste aree, fatta salva la realizzazione di chioschi e lidi balneari, con strutture complementari (ristoranti, bar, locali tecnici e/o deposito, bagni, docce), entrambi aventi carattere stagionale e facilmente amovibili e di dimensioni contenute e opportunamente distanziati tra loro, non è consentito:

- attuare le disposizioni di cui all'art. 22 L.R. 71/78 e le varianti agli strumenti urbanistici comunali ivi compresa la realizzazione di insediamenti produttivi previste

dagli artt.35 l.r. 30/97, 89 l.r. 06/01 e s.m.i., 25 l.r. 22/96 e s.m.i. e art. 8 D.P.R. 160/2010;

- realizzare nuove costruzioni ed esercitare qualsiasi attività comportante trasformazione urbanistica ed edilizia del territorio, ivi comprese l'apertura di nuove strade, fatte salve nelle aree Militari tutte quelle opere necessarie agli adempimenti propri dell'Amministrazione Militare per lo svolgimento dei suoi compiti;
- collocare strutture prefabbricate anche mobili;
- realizzare infrastrutture e reti ad eccezione delle opere interrato;
- realizzare tralicci, antenne per telecomunicazioni, impianti per la produzione di energia anche da fonti rinnovabili escluso quelli destinati all'autoconsumo e/o allo scambio sul posto architettonicamente integrati negli edifici esistenti;
- realizzare cave;
- realizzare serre;
- realizzare agroindustrie, infrastrutture e impianti industriali;
- effettuare trivellazioni e asportare rocce, minerali, fossili e reperti di qualsiasi natura, salvo per motivi di ricerca scientifica a favore di soggetti espressamente autorizzati;
- effettuare movimenti di terra che trasformino i caratteri morfologici e paesistici;
- realizzare discariche di rifiuti solidi urbani, di inerti e di materiale di qualsiasi genere o impianti per il trattamento e lo smaltimento dei rifiuti (depuratori);
- realizzare opere a mare e manufatti costieri che alterino la morfologia della costa e la fisionomia del processo erosione-trasporto-deposito di cui sono protagoniste le acque e le correnti marine.

Per le aree di interesse archeologico valgono inoltre le seguenti prescrizioni:

- mantenimento dei valori del paesaggio agrario a protezione delle aree di interesse archeologico;
- tutela secondo quanto previsto dalle norme per la componente "Archeologia" e, in particolare, qualsiasi intervento che interessi il sottosuolo deve avvenire sotto la sorveglianza di personale della Soprintendenza.

### **10l. Paesaggio dell'area marina compresa tra il Porto Grande e il Porto Piccolo**

#### **Livello di Tutela 3**

*Obiettivi specifici. Tutela e valorizzazione del patrimonio paesaggistico attraverso misure orientate a:*

- recupero ambientale e disinquinamento del mare del litorale;
- salvaguardia del fronte al mare della città preservando la linea di costa e lo skyline esistente;

COPIA TI  
NON V'

- conservazione della morfologia e degli equilibri ecologici tra terra e mare, avviando i necessari processi di riqualificazione paesaggistica.

Eventuali progetti e opere di rimodernamento della struttura portuale non potranno alterare la morfologia e gli equilibri ecologici tra terra e mare e dovranno evitare l'artificializzazione della baia;

In queste aree non è consentito:

- realizzare opere che alterino i flussi delle correnti marine o che possano arrecare danni alla flora marina.

### **10m. Paesaggio delle aree boscate e vegetazione assimilata**

#### **Livello di Tutela 3**

*Obiettivi specifici. Tutela e valorizzazione del patrimonio paesaggistico attraverso misure orientate a:*

- mantenimento nelle migliori condizioni dei complessi boscati;
- potenziamento delle aree boscate, progressivo latifogliamento con specie autoctone;
- conservazione del patrimonio naturale attraverso interventi di manutenzione e rinaturalizzazione delle formazioni vegetali, al fine del potenziamento della biodiversità;
- tutela degli elementi geomorfologici;
- valorizzazione delle aree boscate anche in funzione ricreativa;
- mantenimento dei livelli di naturalità e miglioramento della funzionalità di connessione con le aree boscate;
- miglioramento della fruizione pubblica, recupero e valorizzazione dei percorsi panoramici, con individuazione di itinerari finalizzati alla fruizione dei beni naturali e culturali.

In queste aree non è consentito:

- attuare le disposizioni di cui all'art. 22 L.R. 71/78 e le varianti agli strumenti urbanistici comunali ivi compresa la realizzazione di insediamenti produttivi previste dagli artt.35 l.r. 30/97, 89 l.r. 06/01 e s.m.i., 25 l.r. 22/96 e s.m.i. e art. 8 D.P.R. 160/2010;
- realizzare nuove costruzioni e aprire nuove strade e piste, ad eccezione di quelle necessarie all'organo istituzionale competente per la migliore gestione dei complessi boscati e per le proprie attività istituzionali;
- realizzare infrastrutture e reti ad eccezione delle opere interrato;

COPIA TI  
NON V'

- realizzare tralicci, antenne per telecomunicazioni ad esclusione di quelle a servizio delle aziende, impianti per la produzione di energia anche da fonti rinnovabili escluso quelli destinati all'autoconsumo e/o allo scambio sul posto architettonicamente integrati negli edifici esistenti;
- realizzare discariche di rifiuti solidi urbani, di inerti e di materiale di qualsiasi genere;
- realizzare serre;
- effettuare movimenti di terra che trasformino i caratteri morfologici e paesistici;
- realizzare cave;
- effettuare trivellazioni e asportare rocce, minerali, fossili e reperti di qualsiasi natura, salvo per motivi di ricerca scientifica a favore di soggetti espressamente autorizzati.

### **Art. 31**

#### **Paesaggio locale 11**

*“Valle del Tellaro”*

#### **Inquadramento territoriale**

Questo paesaggio locale comprende tutta la Valle del Tellaro e risale il versante sinistro della stessa fino a raggiungere il bordo del Tavolato Ibleo. Le particolari condizioni geomorfologiche ed orografiche hanno contribuito a ridurre al minimo l'insediamento antropico, costituito da case sparse e piccoli nuclei rurali.

#### **Obiettivi di qualità paesaggistica:**

- Potenziamento della rete ecologica;
- conservazione degli insediamenti archeologici;
- conservazione dell'agro-ecosistema;
- conservazione del sistema dei corsi d'acqua e delle “cave”.

#### **1. Indirizzi**

##### **a. Ex linea ferrata SAFS Siracusa-Vizzini-Ragusa a scartamento ridotto, che attraversa diversi Paesaggi Locali**

- recupero e valorizzazione dell'armatura ferroviaria a servizio del turismo;
- recupero e riqualificazione degli immobili e delle opere d'arte legati alla funzione ferroviaria.

#### **2. Prescrizioni relative alle aree individuate ai sensi dell'art. 134 del Codice**

##### **11a. Paesaggio agrario**

COPIA TI  
NON V'



(Contrada Sacco)

### **Livello di Tutela 1**

*Obiettivi specifici. Tutela e valorizzazione del patrimonio paesaggistico attraverso misure orientate a:*

- conservazione dei valori paesaggistici, contenimento dell'uso del suolo, salvaguardia degli elementi caratterizzanti il territorio;
- recupero paesaggistico con particolare attenzione alla qualità architettonica del costruito in funzione della mitigazione dell'impatto sul paesaggio;
- eliminazione dei detrattori ambientali, garantendo il recupero dei beni e dei valori paesistici e naturalistici;
- mantenimento delle attività agricole esistenti;
- riqualificazione ambientale dei torrenti, rinaturalizzazione dei tratti più o meno artificializzati con l'uso di tecniche dell'ingegneria naturalistica;
- contenimento delle eventuali nuove costruzioni, che dovranno essere a bassa densità, di dimensioni tali da non incidere e alterare il contesto generale del paesaggio agricolo e i caratteri specifici del sito e tali da mantenere i caratteri dell'insediamento sparso agricolo e della tipologia edilizia tradizionale;
- protezione e valorizzazione dell'agricoltura in quanto presidio dell'ecosistema e riconoscimento del suo ruolo di tutela ambientale;
- tutela del paesaggio agricolo da fattori di inquinamento antropico concentrato (vedi depositi, cave d'inerti, discariche ecc.);
- per i nuovi impianti arborei e/o la loro riconversione si dovrà mantenere la distanza minima adeguata dalle sponde dei corsi d'acqua, al fine di consentirne, sia la corretta percezione visiva, che la loro rinaturazione.

In queste aree non è consentito:

- realizzare opere di regimentazione delle acque (sponde, stramazzi, traverse, ecc.) in calcestruzzo armato o altre tecnologie non riconducibili a tecniche di ingegneria naturalistica;
- realizzare discariche di rifiuti solidi urbani, di inerti e materiali di qualsiasi genere;
- realizzare cave.

### **11b. Paesaggio fluviale e delle aree intercluse tra gli affluenti della sponda sinistra del fiume Tellaro; aree di interesse archeologico comprese**

#### **Livello di Tutela 2**

*Obiettivi specifici. Tutela e valorizzazione del patrimonio paesaggistico attraverso misure orientate a:*

COPIA TI  
NON V'

- rimozione dei detrattori ambientali lungo l'alveo dei torrenti e degli affluenti, con il recupero ambientale e la rinaturalizzazione dei corsi d'acqua interessati dalla presenza di opere idrauliche non compatibili con i caratteri paesistici e ambientali originari;
- tutela dei valori percettivi del paesaggio e delle emergenze geologiche e biologiche dei torrenti;
- conservazione del patrimonio naturale attraverso interventi di manutenzione e rinaturalizzazione delle formazioni vegetali, al fine del potenziamento della biodiversità;
- utilizzo dell'ingegneria naturalistica per qualunque intervento sui corsi d'acqua e sulle aree di pertinenza;
- protezione e valorizzazione dell'agricoltura in quanto presidio dell'ecosistema e riconoscimento del suo ruolo di tutela ambientale;
- recupero e valorizzazione del patrimonio storico-culturale e degli antichi percorsi, finalizzati alla individuazione di itinerari naturalistici ed escursionistici, mediante la rifunzionalizzazione del patrimonio architettonico esistente;
- mantenimento degli elementi di vegetazione naturale presenti o prossimi alle aree coltivate (siepi, filari, fasce ed elementi isolati arborei o arbustivi elementi geologici rocce, timponi, pareti rocciose e morfologici scarpate, fossi), elemento tipico dei luoghi e in grado di costituire habitat di interesse ai fini della biodiversità;
- tutela del paesaggio agricolo da fattori di inquinamento antropico concentrato (vedi depositi, cave d'inerti, discariche ecc.);
- per i nuovi impianti arborei e/o la loro riconversione si dovrà mantenere la distanza minima idonea dalle sponde dei corsi d'acqua, al fine di consentirne, sia la corretta percezione visiva, che la loro rinaturazione;
- contenimento delle eventuali nuove costruzioni, che dovranno essere a bassa densità, di dimensioni tali da non incidere e alterare il contesto generale del paesaggio agro-pastorale e i caratteri specifici del sito e tali da mantenere i caratteri dell'insediamento sparso agricolo e della tipologia edilizia tradizionale.

In queste aree non è consentito:

- realizzare attività che comportino eventuali varianti agli strumenti urbanistici previste dagli artt. 35 L.R. 30/97, 89 l.r. 06/01 e s.m.i., 25 l.r. 22/96 e s.m.i. e art. 8 D.P.R. 160/2010;
- realizzare tralicci, antenne per telecomunicazioni ad esclusione di quelle a servizio delle aziende, impianti per la produzione di energia anche da fonti rinnovabili

COPIA TI  
NON V'

escluso quelli destinati all'autoconsumo e/o allo scambio sul posto architettonicamente integrati;

- aprire nuove cave;
- ad eccezione di quelle mobili stagionali, realizzare serre provviste di strutture in muratura e ancorate al suolo con opere di fondazione;
- effettuare movimenti di terra e le trasformazioni dei caratteri morfologici e paesistici dei versanti anche ai fini del mantenimento dell'equilibrio idrogeologico;
- realizzare opere di regimentazione delle acque (sponde, stramazzi, traverse, ecc.) in calcestruzzo armato o altre tecnologie non riconducibili a tecniche di ingegneria naturalistica;
- attuare interventi che modifichino il regime, il corso o la composizione delle acque, fatte salve le esigenze di attività agricole esistenti;
- realizzare discariche di rifiuti solidi urbani, di inerti e di materiale di qualsiasi genere.

Per le aree di interesse archeologico valgono inoltre le seguenti prescrizioni:

- mantenimento dei valori del paesaggio agrario a protezione delle aree di interesse archeologico;
- tutela secondo quanto previsto dalle norme per la componente "Archeologia" e, in particolare, qualsiasi intervento che interessi il sottosuolo deve avvenire sotto la sorveglianza di personale della Soprintendenza.

### **11c. Aree archeologiche**

*(Castelluccio – antico borgo, Fontana Murata, Montalieri)*

#### **Livello di Tutela 3**

*Obiettivi specifici. Tutela e valorizzazione del patrimonio paesaggistico attraverso misure orientate a:*

- miglioramento della fruizione pubblica delle aree archeologiche;
- tutela secondo quanto previsto dalla normativa specificata dalle norme per la componente "Archeologia" e dalle prescrizioni e limitazioni di cui ai rispettivi decreti e dichiarazioni di vincolo se più restrittive nonchè dal regolamento dell'istituendo parco archeologico;
- eliminazione dei detrattori;
- conservazione del sistema archeologico di area vasta;
- restauro e valorizzazione dei beni archeologici.

In queste aree non è consentito:

- attuare le disposizioni di cui all'art. 22 L.R. 71/78 e le varianti agli strumenti urbanistici comunali ivi compresa la realizzazione di insediamenti produttivi previste

dagli artt.35 l.r. 30/97, 89 l.r. 06/01 e s.m.i., 25 l.r. 22/96 e s.m.i. e art. 8 D.P.R. 160/2010;

- realizzare nuove costruzioni e aprire nuove strade e piste, ad eccezione di quelle necessarie alla Soprintendenza ai Beni Culturali e Ambientali per la definizione di servizi aggiuntivi volti al miglioramento della fruizione delle aree archeologiche;
- realizzare infrastrutture e reti ad eccezione delle opere interrato;
- realizzare tralicci, antenne per telecomunicazioni, impianti per la produzione di energia anche da fonti rinnovabili escluso quelli destinati all'autoconsumo e/o allo scambio sul posto;
- realizzare serre;
- realizzare cave;
- eseguire scavi, ad eccezione di quelli a fini archeologici da eseguire sotto il diretto controllo della Soprintendenza ai Beni Culturali e Ambientali.

**11d. Paesaggio delle aree naturali e seminaturali, aree boscate e di interesse archeologico comprese**

*(Fiume Tellaro, Pinete del fiume Tellaro, Monte Renna, Cave dell'Urva, dell'Asino, Capreria e Vitusa)*

**Livello di Tutela 3**

*Obiettivi specifici. Tutela e valorizzazione del patrimonio paesaggistico attraverso misure orientate a:*

- conservazione dei valori naturali e della biodiversità, in quanto siti di particolare interesse biogeografico in cui coesistono rilevanti aspetti integrati di carattere abiotico e biotico relativi alla presenza di fauna, flora e vegetazione di rilievo con valenze eco-sistemiche sostanziali ai fini della realizzazione della rete ecologica;
- tutela delle singolarità geologiche;
- potenziamento delle aree boscate;
- recupero ambientale ed eliminazione dei detrattori;
- conservazione del patrimonio naturale attraverso interventi di manutenzione e rinaturalizzazione delle formazioni vegetali, al fine del potenziamento della biodiversità;
- potenziamento della fruizione didattico-scientifica con la individuazione di itinerari naturalistici anche ai fini della fruizione del patrimonio naturale e di antichi tracciati viari e/o sentieri;

COPIA TI  
NON V'

- rimozione dei detrattori ambientali lungo l'alveo del fiume, con il recupero ambientale e la rinaturalizzazione dei corsi d'acqua interessati dalla presenza di opere idrauliche non compatibili con i caratteri paesistici e ambientali originari.

In queste aree non è consentito:

- attuare le disposizioni di cui all'art. 22 L.R. 71/78 e le varianti agli strumenti urbanistici comunali ivi compresa la realizzazione di insediamenti produttivi previste dagli artt.35 l.r. 30/97, 89 l.r. 06/01 e s.m.i., 25 l.r. 22/96 e s.m.i. e art. 8 D.P.R. 160/2010;
- realizzare nuove costruzioni e aprire nuove strade e piste, ad eccezione di quelle necessarie all'organo istituzionale competente per la migliore gestione dei complessi boscati e per le proprie attività istituzionali;
- realizzare infrastrutture e reti ad eccezione delle opere interrato;
- realizzare tralicci, antenne per telecomunicazioni ad esclusione di quelle a servizio delle aziende, impianti per la produzione di energia anche da fonti rinnovabili escluso quelli destinati all'autoconsumo e/o allo scambio sul posto architettonicamente integrati negli edifici esistenti;
- realizzare discariche di rifiuti solidi urbani, di inerti e di materiale di qualsiasi genere;
- realizzare serre;
- effettuare movimenti di terra che trasformino i caratteri morfologici e paesistici;
- realizzare cave;
- effettuare trivellazioni e asportare rocce, minerali, fossili e reperti di qualsiasi natura, salvo per motivi di ricerca scientifica a favore di soggetti espressamente autorizzati;
- realizzare opere di regimentazione delle acque (sponde, stramazzi, traverse, ecc.) in calcestruzzo armato o altre tecnologie non riconducibili a tecniche di ingegneria naturalistica.

Per le aree di interesse archeologico valgono inoltre le seguenti prescrizioni:

- mantenimento dei valori del paesaggio agrario a protezione delle aree di interesse archeologico;
- tutela secondo quanto previsto dalle norme per la componente "Archeologia" e, in particolare, qualsiasi intervento che interessi il sottosuolo deve avvenire sotto la sorveglianza di personale della Soprintendenza.

### **11e. Paesaggio delle aree boscate e vegetazione assimilata**

#### **Livello di Tutela 3**

COPIA TI  
NON V'

*Obiettivi specifici. Tutela e valorizzazione del patrimonio paesaggistico attraverso misure orientate a:*

- mantenimento nelle migliori condizioni dei complessi boscati;
- potenziamento delle aree boscate, progressivo latifogliamento con specie autoctone;
- conservazione del patrimonio naturale attraverso interventi di manutenzione e rinaturalizzazione delle formazioni vegetali, al fine del potenziamento della biodiversità;
- tutela degli elementi geomorfologici;
- valorizzazione delle aree boscate anche in funzione ricreativa;
- mantenimento dei livelli di naturalità e miglioramento della funzionalità di connessione con le aree boscate;
- miglioramento della fruizione pubblica, recupero e valorizzazione dei percorsi panoramici, con individuazione di itinerari finalizzati alla fruizione dei beni naturali e culturali.

In queste aree non è consentito:

- attuare le disposizioni di cui all'art. 22 L.R. 71/78 e le varianti agli strumenti urbanistici comunali ivi compresa la realizzazione di insediamenti produttivi previste dagli artt.35 l.r. 30/97, 89 l.r. 06/01 e s.m.i., 25 l.r. 22/96 e s.m.i. e art. 8 D.P.R. 160/2010;
- realizzare nuove costruzioni e aprire nuove strade e piste, ad eccezione di quelle necessarie all'organo istituzionale competente per la migliore gestione dei complessi boscati e per le proprie attività istituzionali;
- realizzare infrastrutture e reti ad eccezione delle opere interrato;
- realizzare tralicci, antenne per telecomunicazioni ad esclusione di quelle a servizio delle aziende, impianti per la produzione di energia anche da fonti rinnovabili escluso quelli destinati all'autoconsumo e/o allo scambio sul posto architettonicamente integrati negli edifici esistenti;
- realizzare discariche di rifiuti solidi urbani, di inerti e di materiale di qualsiasi genere;
- realizzare serre;
- effettuare movimenti di terra che trasformino i caratteri morfologici e paesistici;
- realizzare cave;
- effettuare trivellazioni e asportare rocce, minerali, fossili e reperti di qualsiasi natura, salvo per motivi di ricerca scientifica a favore di soggetti espressamente autorizzati.

#### **Art. 32**

COPIA TI  
NON V'

**Paesaggio locale 12***"Tavolato degli Iblei"***Inquadramento territoriale**

Questo paesaggio locale nella parte settentrionale comprende i Monti Climiti. Scarsamente antropizzato, si presenta in prevalenza come paesaggio agrario segnato da muretti a secco che delimitano porzioni di terreno incolto lasciato a pascolo e solcato dalle numerose ed irregolari incisioni vallive; tra queste la Cava Grande del Cassibile ed il sistema delle Cave di Manghisi. Rilevante importanza hanno il sistema insediativo di Palazzolo Acreide, l'area archeologica di Noto Antica e il Centro Storico di Canicattini Bagni.

**Obiettivi di qualità paesaggistica:**

- Potenziamento della forestazione al fine di favorire il latifogliamento naturale del territorio;
- salvaguardia degli ecosistemi naturali e dell'agroecosistema;
- conservazione e diffusione delle specie agricole storico-tradizionali;
- tutela delle aree a macchia mediterranea ed a gariga;
- salvaguardia della morfologia dei luoghi;
- consolidamento dei versanti e mitigazione dell'azione erosiva dei fiumi basate su tecniche di ingegneria naturalistica;
- potenziamento della rete ecologica;
- fruizione visiva degli scenari e dei panorami;
- conservazione del patrimonio storico e culturale (architetture, percorsi storici ed aree archeologiche).

**1. Indirizzi****a. Paesaggio agrario collinare**

- Mantenimento dell'attività e dei caratteri agricoli del paesaggio;
- riuso e rifunzionalizzazione del patrimonio architettonico rurale, anche ai fini dello sviluppo del turismo rurale e dell'agricoltura;
- le nuove costruzioni dovranno essere a bassa densità, di dimensioni contenute in rapporto alle superfici dei fondi, tali da non incidere e alterare il contesto generale del paesaggio agricolo e i caratteri specifici del sito e tali da mantenere i caratteri dell'insediamento sparso agricolo e della tipologia edilizia tradizionale;

- dovrà essere privilegiato il mantenimento del paesaggio agricolo ed il suo valore paesaggistico, evitando l'inserimento di attività non coerenti con le specifiche qualità di questo paesaggio;
- si dovrà prevedere il potenziamento dei caratteri naturali e naturalistici con azioni tendenti al ripopolamento vegetale e rimboschimento ed al recupero finalizzati alla riduzione del loro impatto percettivo ed all'incentivazione degli usi collettivi del paesaggio e del patrimonio sociale da esso rappresentato;
- conservazione e valorizzazione degli ex tracciati ferroviari secondari;
- mantenimento della rete ecologica e paesaggistica.

#### **b. Centri Storici di Canicattini Bagni e Palazzolo Acreide**

- Conservazione del tessuto urbano e mantenimento dei margini della città salvaguardandone le relazioni percettive;
- recupero e restauro conservativo del patrimonio edilizio di pregio;
- conservazione del valore storico-testimoniale;
- tutela secondo quanto previsto dalle Norme per la componente "Centri e Nuclei Storici".

#### **c. Paesaggio delle aree urbanizzate di Avola Antica, San Corrado di Fuori , nucleo di villa Vela**

- Contenimento della crescita urbana, riduzione del consumo del suolo;
- tutela paesaggistico-ambientale ed eliminazione dei detrattori.

### **2. Prescrizioni relative alle aree individuate ai sensi dell'art. 134 del Codice**

#### **12a. Aree urbanizzate**

*(Palazzolo Acreide, Testa dell'Acqua, Avola Antica, Canicattini Bagni, San Corrado di Fuori)*

##### **Livello di Tutela 1**

*Obiettivi specifici. Tutela e valorizzazione del patrimonio paesaggistico attraverso misure orientate a:*

- contenimento della crescita urbana, riduzione del consumo di suolo;
- tutela paesaggistico-ambientale ed eliminazione dei detrattori;
- inserimento di tutti gli interventi antropici senza alterazioni del paesaggio tutelato, nel rispetto della morfologia dei luoghi, adottando criteri di minimizzazione degli impatti percettivi, modellandosi sull'altimetria dei terreni.

In queste aree non è consentito:

- realizzare discariche di rifiuti solidi urbani, di inerti e di materiale di qualsiasi genere;

COPIA TI  
NON V'



- esercitare qualsiasi attività industriale;
- realizzare cave.

### **12b. Aree di interesse archeologico**

(Ariette, Bidiccio - Casacce - Villa Judica, C.da Fondi Nuovi, C.da Porticaletto, Case Diego, Cava Pantalica, Ciaramiro, Cisternazza, Cugno Puntaruolo, Cugno Trappetazzo, Famolio, Fondi, Masseria Bagni, Monasteri Soprano, Rifacca)

#### **Livello di Tutela 1**

*Obiettivi specifici. Tutela e valorizzazione del patrimonio paesaggistico attraverso misure orientate a:*

- mantenimento dei valori del paesaggio agrario a protezione delle aree d'interesse archeologico.
- tutela secondo quanto previsto dalla normativa specificata dalle norme per la componente "Archeologia" e, in particolare, qualsiasi intervento che interessi il sottosuolo deve avvenire sotto la sorveglianza di personale della Soprintendenza.

### **12c. Paesaggio dei territori coperti da vegetazione di interesse forestale (vegetazione forestale in evoluzione di cui al D.Lvo 227/01)**

#### **Livello di Tutela 1**

*Obiettivi specifici. Tutela e valorizzazione del patrimonio paesaggistico attraverso misure orientate a:*

- mantenimento dell'attività e dei caratteri naturali del paesaggio;
- conservazione dei valori paesaggistici, contenimento dell'uso del suolo, salvaguardia degli elementi caratterizzanti il territorio;
- recupero paesaggistico con particolare attenzione alla qualità architettonica del costruito in funzione della mitigazione dell'impatto sul paesaggio;
- contenimento delle eventuali nuove costruzioni, che dovranno essere a bassa densità, di dimensioni tali da non incidere e alterare il contesto generale del paesaggio agricolo e i caratteri specifici del sito e tali da mantenere i caratteri dell'insediamento sparso agricolo e della tipologia edilizia tradizionale;
- tutela dei valori percettivi del paesaggio e delle emergenze geomorfologiche.

In queste aree non è consentito:

- attuare interventi che modifichino il regime, il corso o la composizione delle acque, fatte salve le esigenze di attività agricole esistenti;
- realizzare discariche di rifiuti solidi urbani, di inerti e di materiali di qualsiasi genere;
- realizzare cave;
- realizzare impianti eolici.

**12d. Paesaggio agrario collinare, sistema fluviale ed aree di interesse archeologico comprese**

(C.da Giambra, C.da Vallefame, Torrente Bibbino, Piano Bibbinello, C.da Pantano, C.da Cugnarelli, C.da Zemina, C.da Acquanuova, Serra Vetrana, C.da Spavanu, C.da Mezzogrigoli, C.da Testa dell'Acqua, Fiume Bianco, C.da Oliva, C.da Bombello, C.da della Contessa, C.da Cagni, C.da Serra, Vallone Rovettazzo, Villa Cesarea, Balattazza, Trigona, Gerbera, C.da Porcari, C.da Castagna, Monasterello, San Alfano, C.da Chiusa)

**Livello di Tutela 2**

*Obiettivi specifici. Tutela e valorizzazione del patrimonio paesaggistico attraverso misure orientate a:*

- rimozione dei detrattori ambientali lungo l'alveo, con il recupero ambientale e la rinaturalizzazione dei corsi d'acqua interessati dalla presenza di opere idrauliche non compatibili con i caratteri paesistici e ambientali originari;
- mantenimento dell'attività e dei caratteri agricoli del paesaggio;
- tutela dei valori percettivi del paesaggio e delle emergenze geologiche e biologiche dei torrenti;
- conservazione del patrimonio naturale attraverso interventi di manutenzione e rinaturalizzazione delle formazioni vegetali, al fine del potenziamento della biodiversità;
- utilizzo dell'ingegneria naturalistica per qualunque intervento sui corsi d'acqua e sulle aree di pertinenza;
- contenimento delle eventuali nuove costruzioni, che dovranno essere a bassa densità, di dimensioni tali da non incidere e alterare il contesto generale del paesaggio agropastorale e i caratteri specifici del sito e tali da mantenere i caratteri dell'insediamento sparso agricolo e della tipologia edilizia tradizionale;
- recupero e valorizzazione del patrimonio storico-culturale e degli antichi percorsi, finalizzati alla individuazione di itinerari naturalistici ed escursionistici, mediante la rifunzionalizzazione del patrimonio architettonico esistente.

In queste aree non è consentito:

- realizzare attività che comportino eventuali varianti agli strumenti urbanistici previste dagli artt. 35 L.R. 30/97, 89 l.r. 06/01 e s.m.i., 25 l.r. 22/96 e s.m.i. e art. 8 D.P.R. 160/2010;
- realizzare tralicci, antenne per telecomunicazioni ad esclusione di quelle a servizio delle aziende, impianti per la produzione di energia anche da fonti rinnovabili escluso quelli destinati all'autoconsumo e/o allo scambio sul posto architettonicamente integrati;

COPIA TI  
NON V'

- aprire nuove cave;
- ad eccezione di quelle mobili stagionali, realizzare serre provviste di strutture in muratura e ancorate al suolo con opere di fondazione;
- effettuare movimenti di terra e le trasformazioni dei caratteri morfologici e paesistici dei versanti anche ai fini del mantenimento dell'equilibrio idrogeologico;
- realizzare opere di regimentazione delle acque (sponde, stramazzi, traverse, ecc.) in calcestruzzo armato o altre tecnologie non riconducibili a tecniche di ingegneria naturalistica;
- attuare interventi che modificano il corso o la composizione delle acque, fatte salve le esigenze d'attività agricole esistenti;
- realizzare discariche di rifiuti solidi urbani, di inerti e di materiale di qualsiasi genere.

Per le aree di interesse archeologico valgono inoltre le seguenti prescrizioni:

- mantenimento dei valori del paesaggio agrario a protezione delle aree di interesse archeologico;
- tutela secondo quanto previsto dalle norme per la componente "Archeologia" e, in particolare, qualsiasi intervento che interessi il sottosuolo deve avvenire sotto la sorveglianza di personale della Soprintendenza.

**12e. Paesaggio seminaturale e agricolo ed aree di interesse archeologico comprese**  
(SIC e Biotopi di: Cava Cinque Porte, Cava e Bosco di Bauli; Manghisi; Cava Cardinale; Cava Contessa-Cugno Lupo e Cave Stura, Contessa, Giorgia; Alto Corso del Fiume Asinaro, Cava Piraro e Cava Carosello; Grotta Monello; Pinete del Fiume Tellaro)

**Livello di Tutela 2**

*Obiettivi specifici. Tutela e valorizzazione del patrimonio paesaggistico attraverso misure orientate a:*

- mantenimento delle colture tradizionali arboree;
- salvaguardia dei valori ambientali e percettivi del paesaggio, delle singolarità geomorfologiche e biologiche e della morfologia delle cave;
- protezione e valorizzazione del sistema strutturante agricolo in quanto elemento principale dell'identità culturale e presidio dell'ecosistema e riconoscimento del suo ruolo di tutela ambientale;
- conservazione della biodiversità delle specie agricole e della diversità del paesaggio agrario;
- conservazione dei beni isolati qualificanti e caratterizzanti individuati dal Piano e dagli strumenti urbanistici, nonché delle eventuali aree verdi di pertinenza,

COPIA TI  
NON V'

prevedendo usi compatibili e interventi che non alterino la struttura, la tipologia e la forma architettonica né le essenze vegetali e l'organizzazione delle aree verdi;

- contenimento delle eventuali nuove costruzioni, che dovranno essere a bassa densità, di dimensioni tali da non incidere e alterare il contesto generale del paesaggio agro-pastorale e i caratteri specifici del sito e tali da mantenere i caratteri dell'insediamento sparso agricolo e della tipologia edilizia tradizionale. A tal fine le costruzioni dovranno essere adeguatamente distanziate tra loro, in modo che non alterino la percezione del paesaggio;
- conservazione dei valori paesistici, mantenimento degli elementi caratterizzanti l'organizzazione del territorio e dell'insediamento agricolo storico (tessuto agrario, nuclei e fabbricati rurali, viabilità rurale, sentieri);
- tutela secondo quanto previsto dalle Norme per le componenti del paesaggio agrario.

In queste aree non è consentito:

- realizzare attività che comportino eventuali varianti agli strumenti urbanistici previste dagli artt. 35 L.R. 30/97, 89 l.r. 06/01 e s.m.i., 25 l.r. 22/96 e s.m.i. e art. 8 D.P.R. 160/2010;
- realizzare tralicci, antenne per telecomunicazioni ad esclusione di quelle a servizio delle aziende, impianti per la produzione di energia anche da fonti rinnovabili escluso quelli destinati all'autoconsumo e/o allo scambio sul posto architettonicamente integrati;
- realizzare manufatti e opere che possano direttamente alterare i caratteri di panoramicità dell'area;
- aprire nuove cave;
- ad eccezione di quelle mobili stagionali, realizzare serre provviste di strutture in muratura e ancorate al suolo con opere di fondazione;
- effettuare movimenti di terra e le trasformazioni dei caratteri morfologici e paesistici dei versanti anche ai fini del mantenimento dell'equilibrio idrogeologico;
- realizzare opere di regimentazione delle acque (sponde, stramazzi, traverse, ecc.) in calcestruzzo armato o altre tecnologie non riconducibili a tecniche di ingegneria naturalistica;
- attuare interventi che modifichino il regime, il corso o la composizione delle acque, fatte salve le esigenze di attività agricole esistenti;
- realizzare discariche di rifiuti solidi urbani, di inerti e di materiale di qualsiasi genere.

Per le aree di interesse archeologico valgono inoltre le seguenti prescrizioni:

COPIA TI  
NON V'

- mantenimento dei valori del paesaggio agrario a protezione delle aree di interesse archeologico;
- tutela secondo quanto previsto dalle norme per la componente "Archeologia" e, in particolare, qualsiasi intervento che interessi il sottosuolo deve avvenire sotto la sorveglianza di personale della Soprintendenza.

**12f. Aree archeologiche di Monte Alveria e Colle Orbo (vincolo archeologico indiretto)**

**Livello di Tutela 2**

*Obiettivi specifici. Tutela e valorizzazione del patrimonio paesaggistico attraverso misure orientate a:*

- tutela delle aree archeologiche secondo quanto previsto dalle Norme per la componente "Archeologia" e dalle prescrizioni e limitazioni di cui ai rispettivi decreti e dichiarazioni di vincolo;
- miglioramento della fruizione pubblica dell'area archeologica;
- tutela delle relazioni visive e ambientali con la definizione di adeguate aree di filtro nei confronti della trasformazione antropica delle aree.

In queste aree non è consentito:

- realizzare attività che comportino eventuali varianti agli strumenti urbanistici previste dagli artt. 35 L.R. 30/97, 89 l.r. 06/01 e s.m.i., 25 l.r. 22/96 e s.m.i. e art. 8 D.P.R. 160/2010;
- realizzare tralicci, antenne per telecomunicazioni, ad esclusione di quelle a servizio delle aziende, impianti per la produzione di energia anche da fonti rinnovabili escluso quelli destinate all'autoconsumo e/o allo scambio sul posto architettonicamente integrati;
- realizzare cave;
- realizzare serre;
- realizzare discariche di rifiuti solidi urbani, di inerti e materiale di qualsiasi genere;
- effettuare movimenti di terra e le trasformazioni dei caratteri morfologici e paesistici.

Qualunque scavo dovrà essere eseguito sotto il diretto controllo della Soprintendenza BB.CC.AA.

**12g. Paesaggio naturale, aree boscate ed aree di interesse archeologico comprese (Riserva di Pantalica, Valle dell'Anapo e Torrente Cavagrande, Riserva di Cavagrande del Cassibile, Riserva di Grotta Monello)**

**Livello di Tutela 3**

COPIA TI  
NON V'

*Obiettivi specifici. Tutela e valorizzazione del patrimonio paesaggistico attraverso misure orientate a:*

- conservazione degli habitat naturali e tutela della biodiversità;
- mantenimento nelle migliori condizioni dei complessi boscati;
- conservazione e manutenzione del patrimonio naturale (vegetazione delle rupi, macchia, formazioni boscate naturali ed artificiali);
- tutela degli elementi geomorfologici, dei torrenti e dei valloni, delle emergenze idrologiche e biologiche;
- tutela della morfologia delle cave;
- potenziamento delle aree boscate, progressivo latifogliamento con specie autoctone;
- mantenimento dell'agroecosistema;
- mantenimento dei livelli di naturalità e miglioramento della funzionalità di connessione con le aree boscate;
- recupero e valorizzazione dei percorsi panoramici, con individuazione d'itinerari finalizzati alla fruizione dei beni naturali e culturali;
- rimozione dei detrattori ambientali lungo l'alveo, con il recupero ambientale e la rinaturalizzazione dei corsi d'acqua interessati dalla presenza di opere idrauliche non compatibili con i caratteri paesistici e ambientali originari;
- mantenimento e/o recupero degli elementi caratterizzanti l'organizzazione del territorio e dell'insediamento agricolo storico (tessuto agrario, fabbricati rurali, viabilità rurale) e valorizzazione del patrimonio architettonico rurale (bagli, case rurali).

In queste aree non è consentito:

- attuare le disposizioni di cui all'art. 22 L.R. 71/78 e, ad eccezione di quelle derivanti dai piani di utilizzazione nelle aree di pre-riserva di cui all'art. 22 della L.R. 98/81 e s.m.i., le varianti agli strumenti urbanistici comunali ivi compresa la realizzazione di insediamenti produttivi previste dagli artt. 35 l.r. 30/97, 89 l.r. 06/01 e s.m.i., 25 l.r. 22/96 e s.m.i. e art. 8 D.P.R. 160/2010;
- realizzare tralicci, antenne per telecomunicazioni, impianti per la produzione di energia anche da fonti rinnovabili escluso quelli destinati all'autoconsumo e/o allo scambio sul posto architettonicamente integrati negli edifici esistenti;
- realizzare infrastrutture e reti ad eccezione delle opere interrato;
- realizzare nuove costruzioni ed esercitare qualsiasi attività comportante trasformazione urbanistica ed edilizia del territorio, ad eccezione di quelle necessarie all'organo istituzionale competente per la migliore gestione dei

COPIA TI  
NON V'

complessi boscati e per le proprie attività istituzionali, e fatti salvi i piani di utilizzazione nelle aree di pre-riserva finalizzati al raggiungimento degli obiettivi di cui all'art. 7 della L.R. 98/81 e s.m.i e quanto previsto all'art. 39 L.R. 7/2003;

- realizzare serre;
- realizzare cave;
- qualsiasi azione che comporti l'alterazione del paesaggio e dell'equilibrio delle comunità biologiche naturali, con introduzione di specie estranee alla flora autoctona;
- realizzare discariche e qualsiasi altro impianto di raccolta, trattamento e smaltimento di rifiuti solidi e liquidi (depuratori);
- effettuare movimenti di terra che alterino i caratteri morfologici e paesistici anche ai fini del mantenimento dell'equilibrio idrogeologico;
- effettuare trivellazioni e asportare rocce, minerali, fossili e reperti di qualsiasi natura, salvo per motivi di ricerca scientifica a favore di soggetti espressamente autorizzati;
- realizzare opere di regimentazione delle acque (sponde, stramazzi, traverse, ecc.) in calcestruzzo armato o altre tecnologie non riconducibili a tecniche di ingegneria naturalistica;
- attuare interventi che modifichino il regime, il corso o la composizione delle acque, fatte salve le esigenze di attività agricole esistenti e, come per norma, gli interventi volti a garantire la pubblica incolumità.

Per le aree di interesse archeologico valgono inoltre le seguenti prescrizioni:

- mantenimento dei valori del paesaggio agrario a protezione delle aree di interesse archeologico;
- tutela secondo quanto previsto dalle norme per la componente "Archeologia" e, in particolare, qualsiasi intervento che interessi il sottosuolo deve avvenire sotto la sorveglianza di personale della Soprintendenza.

#### **12h. Aree Archeologiche e area di interesse archeologico di Avola Antica**

*(Colle Orbo, Grotta di Sinibaldo, Grotta di Spinagallo, Monte Alveria, Pantalica, Pinita - Torre Judica, Santa Lucia di Mendola, Santicello - Templi ferali, Serra Palazzo, Serra Palazzo - Akrai, Serra Palazzo - Mura Greche)*

##### **Livello di Tutela 3**

*Obiettivi specifici. Tutela e valorizzazione del patrimonio paesaggistico attraverso misure orientate a:*

- miglioramento della fruizione pubblica delle aree archeologiche;
- tutela secondo quanto previsto dalla normativa specificata dalle norme per la componente "Archeologia" e dalle prescrizioni e limitazioni di cui ai rispettivi decreti

COPIA TI  
NON V'

e dichiarazioni di vincolo se più restrittive nonchè dal regolamento dell'istituendo parco archeologico;

- eliminazione dei detrattori;
- conservazione del sistema archeologico di area vasta;
- restauro e valorizzazione dei beni archeologici.

In queste aree non è consentito:

- attuare le disposizioni di cui all'art. 22 L.R. 71/78 e le varianti agli strumenti urbanistici comunali ivi compresa la realizzazione di insediamenti produttivi previste dagli artt.35 l.r. 30/97, 89 l.r. 06/01 e s.m.i., 25 l.r. 22/96 e s.m.i. e art. 8 D.P.R. 160/2010;
- realizzare nuove costruzioni e aprire nuove strade e piste, ad eccezione di quelle necessarie alla Soprintendenza ai Beni Culturali e Ambientali per la definizione di servizi aggiuntivi volti al miglioramento della fruizione delle aree archeologiche;
- realizzare infrastrutture e reti ad eccezione delle opere interrato;
- realizzare tralicci, antenne per telecomunicazioni, impianti per la produzione di energia anche da fonti rinnovabili escluso quelli destinati all'autoconsumo e/o allo scambio sul posto;
- realizzare serre;
- realizzare cave;
- eseguire scavi, ad eccezione di quelli a fini archeologici da eseguire sotto il diretto controllo della Soprintendenza ai Beni Culturali e Ambientali.

## **12i. Paesaggio delle aree boscate e vegetazione assimilata ed aree di interesse archeologico comprese**

### **Livello di Tutela 3**

*Obiettivi specifici. Tutela e valorizzazione del patrimonio paesaggistico attraverso misure orientate a:*

- mantenimento nelle migliori condizioni dei complessi boscati;
- potenziamento delle aree boscate, progressivo latifogliamento con specie autoctone;
- conservazione del patrimonio naturale attraverso interventi di manutenzione e rinaturalizzazione delle formazioni vegetali, al fine del potenziamento della biodiversità;
- tutela degli elementi geomorfologici;
- valorizzazione delle aree boscate anche in funzione ricreativa;
- mantenimento dei livelli di naturalità e miglioramento della funzionalità di connessione con le aree boscate;

COPIA TI  
NON V'



- miglioramento della fruizione pubblica, recupero e valorizzazione dei percorsi panoramici, con individuazione di itinerari finalizzati alla fruizione dei beni naturali e culturali.

In queste aree non è consentito:

- attuare le disposizioni di cui all'art. 22 L.R. 71/78 e le varianti agli strumenti urbanistici comunali ivi compresa la realizzazione di insediamenti produttivi previste dagli artt.35 l.r. 30/97, 89 l.r. 06/01 e s.m.i., 25 l.r. 22/96 e s.m.i. e art. 8 D.P.R. 160/2010;
- realizzare nuove costruzioni e aprire nuove strade e piste, ad eccezione di quelle necessarie all'organo istituzionale competente per la migliore gestione dei complessi boscati e per le proprie attività istituzionali;
- realizzare infrastrutture e reti ad eccezione delle opere interrato;
- realizzare tralicci, antenne per telecomunicazioni ad esclusione di quelle a servizio delle aziende, impianti per la produzione di energia anche da fonti rinnovabili escluso quelli destinati all'autoconsumo e/o allo scambio sul posto architettonicamente integrati negli edifici esistenti;
- realizzare discariche di rifiuti solidi urbani, di inerti e di materiale di qualsiasi genere;
- realizzare serre;
- effettuare movimenti di terra che trasformino i caratteri morfologici e paesistici;
- realizzare cave;
- effettuare trivellazioni e asportare rocce, minerali, fossili e reperti di qualsiasi natura, salvo per motivi di ricerca scientifica a favore di soggetti espressamente autorizzati.

Per le aree di interesse archeologico valgono inoltre le seguenti prescrizioni:

- mantenimento dei valori del paesaggio agrario a protezione delle aree di interesse archeologico;
- tutela secondo quanto previsto dalle norme per la componente "Archeologia" e, in particolare, qualsiasi intervento che interessi il sottosuolo deve avvenire sotto la sorveglianza di personale della Soprintendenza.

## **12l. Cave dismesse**

### **Aree di recupero**

Si attua quanto previsto nelle norme generali di cui all'art.20 per la categoria "aree di recupero".

I piani di recupero dovranno essere indirizzati a:

COPIA TI  
NON V'

- interventi che dovranno fare espresso riferimento alle tecniche dettate dall'ingegneria naturalistica, maggiormente compatibili dal punto di vista paesaggistico-ambientale.

E' consentito, qualora ne sia documentata la necessità per il consolidamento e la messa in sicurezza dei fronti di cava, il rimodellamento dei fronti stessi, anche con la rimozione di materiale e suo allontanamento dal sito. Inoltre, è consentita nelle cave dismesse la realizzazione di impianti fotovoltaici per la produzione di energia, fatte salve le caratteristiche dei siti dal punto di vista paesistico-percettivo.

### **Art. 33**

#### **Paesaggio locale 13**

*"Pianura costiera centrale"*

#### **Inquadramento territoriale**

Questo paesaggio locale che si sviluppa lungo la costa è caratterizzato dalla penisola della Maddalena, che costituisce uno dei promontori costieri del sistema del tavolato ibleo. Le qualità paesaggistiche di questo paesaggio sono legate alla possibilità di percorrere un suggestivo paesaggio agrario cogliendo da un lato l'imponente balza dei Monti Iblei e dall'altro il mare. Sono presenti due centri urbani di Cassibile e Avola e lungo la costa diversi insediamenti diffusi (Lido di Noto, Lido di Avola, Fontane Bianche, penisola della Maddalena).

#### **Obiettivi di qualità paesaggistica**

- Salvaguardia dei valori naturali, paesaggistici ed archeologici;
- riassetto dei versanti e salvaguardia idrogeologica del territorio di pianura;
- riqualificazione delle spiagge costiere;
- valorizzazione delle aree archeologiche;
- riqualificazione ambientale-paesaggistica degli insediamenti;
- potenziamento delle aree boscate.

#### **1. Indirizzi**

##### **a. Aree agricole interfluviali costiere e paesaggio agrario collinare**

- Mantenimento dell'attività e dei caratteri agricoli del paesaggio;
- riuso e rifunzionalizzazione del patrimonio architettonico rurale, anche ai fini dello sviluppo del turismo rurale e dell'agricoltura;

COPIA TI  
NON V'

- le nuove costruzioni dovranno essere a bassa densità, di dimensioni contenute in rapporto alle superfici dei fondi, tali da non incidere e alterare il contesto generale del paesaggio agricolo e i caratteri specifici del sito e tali da mantenere i caratteri dell'insediamento sparso agricolo e della tipologia edilizia tradizionale.
- dovrà essere privilegiato il mantenimento del paesaggio agricolo ed il suo valore paesaggistico, evitando l'inserimento di attività non coerenti con le specifiche qualità di questo paesaggio;
- si dovrà prevedere il potenziamento dei caratteri naturali e naturalistici con azioni tendenti al ripopolamento vegetale e rimboschimento ed al recupero finalizzati alla riduzione del loro impatto percettivo ed all'incentivazione degli usi collettivi del paesaggio e del patrimonio sociale da esso rappresentato;
- tutela delle aree naturali e potenziamento dei corridoi ecologici;
- riqualificazione degli insediamenti edilizi diffusi sulla costa.

**b. Città di Avola, di Cassibile e centri minori**

- Conservazione del tessuto urbano e mantenimento dei margini della città salvaguardandone le relazioni percettive;
- recupero e restauro conservativo del patrimonio edilizio di pregio;
- conservazione del valore storico-testimoniale;
- tutela secondo quanto previsto dalle Norme per la componente "Centri e Nuclei Storici".

**2. Prescrizioni relative alle aree individuate ai sensi dell'art. 134 del Codice**

**13a. Aree urbanizzate, paesaggi urbani compatti e dispersi**

*(La Pizzuta, Calabernardo, Marina di Avola)*

**Livello di Tutela 1**

*Obiettivi specifici. Tutela e valorizzazione del patrimonio paesaggistico attraverso misure orientate a:*

- contenimento della crescita urbana, riduzione del consumo di suolo;
- tutela e recupero paesaggistico-ambientale ed eliminazione dei detrattori.
- inserimento di tutti gli interventi antropici senza alterazione del paesaggio tutelato, nel rispetto della morfologia dei luoghi, adottando criteri di minimizzazione degli impatti percettivi, modellandosi sull'altimetria dei terreni.

In queste aree non è consentito:

- realizzare serre;
- realizzare cave;
- realizzare discariche di rifiuti solidi urbani, di inerti e di materiale di qualsiasi genere.

**13b. Aste fluviali minori ed aree di interesse archeologico comprese****Livello di Tutela 1**

*Obiettivi specifici. Tutela e valorizzazione del patrimonio paesaggistico attraverso misure orientate a:*

- rimozione dei detrattori ambientali lungo l'alveo delle aste fluviali;
- utilizzo dell'ingegneria naturalistica per qualunque intervento sul corso d'acqua e sulle aree di pertinenza;
- mantenimento dell'attività e dei caratteri agricoli del paesaggio;
- contenimento delle eventuali nuove costruzioni, che dovranno essere a bassa densità, di dimensioni tali da non incidere e alterare il contesto generale del paesaggio agricolo e i caratteri specifici del sito e tali da mantenere i caratteri dell'insediamento sparso agricolo e della tipologia edilizia tradizionale;
- tutela, riqualificazione e ripristino degli elementi di importanza naturalistica ed ecosistemica, al fine del mantenimento dei corridoi ecologici fluviali, elementi fondamentali della rete ecologica;
- tutela dei valori percettivi del paesaggio e delle emergenze geomorfologiche;
- per i nuovi impianti arborei e/o la loro riconversione si dovrà mantenere la distanza minima adeguata dalle sponde dei corsi d'acqua, al fine di consentirne, sia la corretta percezione visiva, che la loro rinaturalizzazione.

In queste aree non è consentito:

- realizzare opere di regimentazione delle acque (sponde, stramazzi, traverse, ecc.) in calcestruzzo armato o altre tecnologie non riconducibili a tecniche di ingegneria naturalistica;
- ad eccezione di quelle mobili stagionali, realizzare serre provviste di strutture in muratura e ancorate al suolo con opere di fondazione;
- realizzare cave;
- realizzare discariche di rifiuti solidi urbani, di inerti e di materiale di qualsiasi genere;
- attuare interventi che modifichino il regime, il corso o la composizione delle acque fatte salve le esigenze di attività agricole esistenti.

Per le aree di interesse archeologico valgono inoltre le seguenti prescrizioni:

- mantenimento dei valori del paesaggio agrario a protezione delle aree di interesse archeologico;
- tutela secondo quanto previsto dalle norme per la componente "Archeologia" e, in particolare, qualsiasi intervento che interessi il sottosuolo deve avvenire sotto la sorveglianza di personale della Soprintendenza.

COPIA TI  
NON V'

**13c. Aree di interesse archeologico**

(Borgelluzzo, C.da Cicerata, C.da Fiumara, C.da Laganelli di Mottava, C.da Mammanelli, C.da Milocca, C.da Puzzi, C.da Risicone, C.da Tagliatelli, Cassibile, Cozzo Villa, Eloro, Fontane Bianche, Maeggio, Piana S. Michele, S. Michele, Tracciato FF.SS.)

**Livello di Tutela 1**

*Obiettivi specifici. Tutela e valorizzazione del patrimonio paesaggistico attraverso misure orientate a:*

- mantenimento dei valori del paesaggio agrario a protezione delle aree archeologiche.
- tutela secondo quanto previsto dalla normativa specificata dalle norme per la componente "Archeologia" e, in particolare, qualsiasi intervento che interessi il sottosuolo deve avvenire sotto la sorveglianza di personale della Soprintendenza.

**13d. Paesaggio dei territori coperti da vegetazione di interesse forestale (vegetazione forestale in evoluzione di cui al D.Lvo 227/01)****Livello di Tutela 1**

*Obiettivi specifici. Tutela e valorizzazione del patrimonio paesaggistico attraverso misure orientate a:*

- mantenimento dell'attività e dei caratteri naturali del paesaggio;
- conservazione dei valori paesaggistici, contenimento dell'uso del suolo, salvaguardia degli elementi caratterizzanti il territorio;
- recupero paesaggistico con particolare attenzione alla qualità architettonica del costruito in funzione della mitigazione dell'impatto sul paesaggio;
- contenimento delle eventuali nuove costruzioni, che dovranno essere a bassa densità, di dimensioni tali da non incidere e alterare il contesto generale del paesaggio agricolo e i caratteri specifici del sito e tali da mantenere i caratteri dell'insediamento sparso agricolo e della tipologia edilizia tradizionale;
- tutela dei valori percettivi del paesaggio e delle emergenze geomorfologiche.

In queste aree non è consentito:

- attuare interventi che modifichino il regime, il corso o la composizione delle acque, fatte salve le esigenze di attività agricole esistenti;
- realizzare discariche di rifiuti solidi urbani, di inerti e di materiali di qualsiasi genere;
- realizzare cave;
- realizzare impianti eolici.

**13e. Paesaggio fluviale dell'Asinaro e del Vallone Mortellaro, aree di interesse archeologico comprese****Livello di Tutela 2**

*Obiettivi specifici. Tutela e valorizzazione del patrimonio paesaggistico attraverso misure orientate a:*

- rimozione dei detrattori ambientali lungo l'alveo, con il recupero ambientale e la rinaturalizzazione dei corsi d'acqua interessati dalla presenza di opere idrauliche non compatibili con i caratteri paesistici e ambientali originari;
- mantenimento dell'attività e dei caratteri agricoli del paesaggio;
- salvaguardia dei valori ambientali e percettivi del paesaggio, delle singolarità geomorfologiche e biologiche, dei torrenti e dei valloni;
- protezione e valorizzazione del sistema strutturante agricolo in quanto elemento principale dell'identità culturale e presidio dell'ecosistema e riconoscimento del suo ruolo di tutela ambientale;
- contenimento delle eventuali nuove costruzioni, che dovranno essere a bassa densità, di dimensioni tali da non incidere e alterare il contesto generale del paesaggio agro-pastorale e i caratteri specifici del sito e tali da mantenere i caratteri dell'insediamento sparso agricolo e della tipologia edilizia tradizionale;
- conservazione dei valori paesistici, mantenimento degli elementi caratterizzanti l'organizzazione del territorio e dell'insediamento agricolo storico (tessuto agrario, nuclei e fabbricati rurali, viabilità rurale, sentieri);
- tutela del paesaggio agricolo da fattori di inquinamento antropico concentrato (vedi depositi, cave d'inerti, discariche ecc.);
- per i nuovi impianti arborei e/o la loro riconversione si dovrà mantenere la distanza minima idonea dalle sponde dei corsi d'acqua, al fine di consentirne, sia la corretta percezione visiva, che la loro rinaturalizzazione.

In queste aree non è consentito:

- realizzare attività che comportino eventuali varianti agli strumenti urbanistici previste dagli artt. 35 L.R. 30/97, 89 l.r. 06/01 e s.m.i., 25 l.r. 22/96 e s.m.i. e art. 8 D.P.R. 160/2010;
- realizzare tralicci, antenne per telecomunicazioni ad esclusione di quelle a servizio delle aziende, impianti per la produzione di energia anche da fonti rinnovabili escluso quelli destinati all'autoconsumo e/o allo scambio sul posto architettonicamente integrati;
- aprire nuove cave;

COPIA TI  
NON V'

- ad eccezione di quelle mobili stagionali, realizzare serre provviste di strutture in muratura e ancorate al suolo con opere di fondazione;
- effettuare movimenti di terra e le trasformazioni dei caratteri morfologici e paesistici dei versanti anche ai fini del mantenimento dell'equilibrio idrogeologico;
- realizzare opere di regimentazione delle acque (sponde, stramazzi, traverse, ecc.) in calcestruzzo armato o altre tecnologie non riconducibili a tecniche di ingegneria naturalistica;
- realizzare discariche di rifiuti solidi urbani, di inerti e di materiale di qualsiasi genere.

Per le aree di interesse archeologico valgono inoltre le seguenti prescrizioni:

- mantenimento dei valori del paesaggio agrario a protezione delle aree di interesse archeologico;
- tutela secondo quanto previsto dalle norme per la componente "Archeologia" e, in particolare, qualsiasi intervento che interessi il sottosuolo deve avvenire sotto la sorveglianza di personale della Soprintendenza.

### **13f. Paesaggio agrario**

*(C.da Spinagallo e margine meridionale del rilievo di Avola Antica)*

#### **Livello di Tutela 2**

*Obiettivi specifici. Tutela e valorizzazione del patrimonio paesaggistico attraverso misure orientate a:*

- mantenimento delle colture tradizionali;
- salvaguardia dei valori ambientali e percettivi del paesaggio, delle singolarità geomorfologiche e biologiche, dei torrenti e dei valloni;
- salvaguardia e recupero ambientale dei corsi d'acqua e rinaturalizzazione delle sponde con l'uso di tecniche dell'ingegneria naturalistica;
- protezione e valorizzazione del sistema strutturante agricolo in quanto elemento principale dell'identità culturale e presidio dell'ecosistema e riconoscimento del suo ruolo di tutela ambientale;
- conservazione della biodiversità delle specie agricole e della diversità del paesaggio agricolo;
- contenimento delle eventuali nuove costruzioni, che dovranno essere a bassa densità, di dimensioni tali da non incidere e alterare il contesto generale del paesaggio agro-pastorale e i caratteri specifici del sito e tali da mantenere i caratteri dell'insediamento sparso agricolo e della tipologia edilizia tradizionale;

COPIA TI  
NON V'

- conservazione dei valori paesistici, mantenimento degli elementi caratterizzanti l'organizzazione del territorio e dell'insediamento agricolo storico (tessuto agrario, nuclei e fabbricati rurali, viabilità rurale, sentieri);
- tutela del paesaggio agricolo da fattori di inquinamento antropico concentrato (vedi depositi, cave d'inerti, discariche ecc.);
- per i nuovi impianti arborei e/o la loro riconversione si dovrà mantenere la distanza minima idonea dalle sponde dei corsi d'acqua, al fine di consentirne, sia la corretta percezione visiva, che la loro rinaturazione;
- mantenimento degli elementi di vegetazione naturale presenti o prossimi alle aree coltivate (siepi, filari, fasce ed elementi isolati arborei o arbustivi, elementi geologici, rocce, timponi, pareti rocciose, e morfologici, scarpate, fossi), in grado di costituire habitat di interesse ai fini della biodiversità.

In queste aree non è consentito:

- realizzare attività che comportino eventuali varianti agli strumenti urbanistici previste dagli artt. 35 L.R. 30/97, 89 l.r. 06/01 e s.m.i., 25 l.r. 22/96 e s.m.i. e art. 8 D.P.R. 160/2010;
- realizzare tralicci, antenne per telecomunicazioni ad esclusione di quelle a servizio delle aziende, impianti per la produzione di energia anche da fonti rinnovabili escluso quelli destinati all'autoconsumo e/o allo scambio sul posto architettonicamente integrati;
- aprire nuove cave;
- ad eccezione di quelle mobili stagionali, realizzare serre provviste di strutture in muratura e ancorate al suolo con opere di fondazione;
- effettuare movimenti di terra e le trasformazioni dei caratteri morfologici e paesistici dei versanti anche ai fini del mantenimento dell'equilibrio idrogeologico;
- realizzare opere di regimentazione delle acque (sponde, stramazzi, traverse, ecc.) in calcestruzzo armato o altre tecnologie non riconducibili a tecniche di ingegneria naturalistica;
- realizzare discariche di rifiuti solidi urbani, di inerti e di materiale di qualsiasi genere.

### **13g. Paesaggio delle aree agricole di connessione ecologica tra il Plemmirio e Punta Arenella, aree di interesse archeologico comprese**

#### **Livello di Tutela 2**

*Obiettivi specifici. Tutela e valorizzazione del patrimonio paesaggistico attraverso misure orientate a:*

- mantenimento delle colture tradizionali;

COPIA TI  
NON V'



- salvaguardia dei valori ambientali e percettivi del paesaggio, delle singolarità geomorfologiche e biologiche, dei torrenti e dei valloni;
- salvaguardia e recupero ambientale dei corsi d'acqua e rinaturalizzazione delle sponde con l'uso di tecniche dell'ingegneria naturalistica;
- protezione e valorizzazione del sistema strutturante agricolo in quanto elemento principale dell'identità culturale e presidio dell'ecosistema e riconoscimento del suo ruolo di tutela ambientale;
- conservazione della biodiversità delle specie agricole e della diversità del paesaggio agricolo;
- contenimento delle eventuali nuove costruzioni, che dovranno essere a bassa densità, di dimensioni tali da non incidere e alterare il contesto generale del paesaggio agro-pastorale e i caratteri specifici del sito e tali da mantenere i caratteri dell'insediamento sparso agricolo e della tipologia edilizia tradizionale;
- conservazione dei valori paesistici, mantenimento degli elementi caratterizzanti l'organizzazione del territorio e dell'insediamento agricolo storico (tessuto agrario, nuclei e fabbricati rurali, viabilità rurale, sentieri);
- tutela del paesaggio agricolo da fattori di inquinamento antropico concentrato (vedi depositi, cave d'inerti, discariche ecc.);
- per i nuovi impianti arborei e/o la loro riconversione si dovrà mantenere la distanza minima idonea dalle sponde dei corsi d'acqua, al fine di consentirne, sia la corretta percezione visiva, che la loro rinaturazione.

In queste aree non è consentito:

- realizzare attività che comportino eventuali varianti agli strumenti urbanistici previste dagli artt. 35 L.R. 30/97, 89 l.r. 06/01 e s.m.i., 25 l.r. 22/96 e s.m.i. e art. 8 D.P.R. 160/2010;
- realizzare tralicci, antenne per telecomunicazioni ad esclusione di quelle a servizio delle aziende, impianti per la produzione di energia anche da fonti rinnovabili escluso quelli destinati all'autoconsumo e/o allo scambio sul posto architettonicamente integrati;
- aprire nuove cave;
- ad eccezione di quelle mobili stagionali, realizzare serre provviste di strutture in muratura e ancorate al suolo con opere di fondazione;
- effettuare movimenti di terra e le trasformazioni dei caratteri morfologici e paesistici dei versanti anche ai fini del mantenimento dell'equilibrio idrogeologico;

- realizzare opere di regimentazione delle acque (sponde, stramazzi, traverse, ecc.) in calcestruzzo armato o altre tecnologie non riconducibili a tecniche di ingegneria naturalistica;
- attuare interventi che modifichino il regime, il corso o la composizione delle acque, fatte salve le esigenze di attività agricole esistenti;
- realizzare discariche di rifiuti solidi urbani, di inerti e di materiale di qualsiasi genere.

Per le aree di interesse archeologico valgono inoltre le seguenti prescrizioni:

- mantenimento dei valori del paesaggio agrario a protezione delle aree di interesse archeologico;
- tutela secondo quanto previsto dalle norme per la componente "Archeologia" e, in particolare, qualsiasi intervento che interessi il sottosuolo deve avvenire sotto la sorveglianza di personale della Soprintendenza.

**13h. Paesaggio seminaturale, aree di interesse archeologico comprese**

*(SIC ITA090021 Cava Contessa - Cugno Lupo, Biotopo Grotta Monello, Biotopo Foce del fiume Asinaro)*

**Livello di Tutela 2**

*Obiettivi specifici. Tutela e valorizzazione del patrimonio paesaggistico attraverso misure orientate a:*

- mantenimento delle colture tradizionali arboree;
- salvaguardia dei valori ambientali e percettivi del paesaggio, delle singolarità geomorfologiche e biologiche, dei torrenti e dei valloni;
- protezione e valorizzazione del sistema strutturante agricolo in quanto elemento principale dell'identità culturale e presidio dell'ecosistema e riconoscimento del suo ruolo di tutela ambientale;
- conservazione della biodiversità delle specie agricole e della diversità del paesaggio agrario;
- conservazione dei beni isolati qualificanti e caratterizzanti individuati dal Piano e dagli strumenti urbanistici, nonché delle eventuali aree verdi di pertinenza, prevedendo usi compatibili e interventi che non alterino la struttura, la tipologia e la forma architettonica né le essenze vegetali e l'organizzazione delle aree verdi;
- contenimento delle eventuali nuove costruzioni, che dovranno essere a bassa densità, di dimensioni tali da non incidere e alterare il contesto generale del paesaggio agro-pastorale e i caratteri specifici del sito e tali da mantenere i caratteri dell'insediamento sparso agricolo e della tipologia edilizia tradizionale. A tal fine le

COPIA TI  
NON V'

costruzioni dovranno essere adeguatamente distanziate tra loro, in modo che non alterino la percezione del paesaggio;

- conservazione dei valori paesistici, mantenimento degli elementi caratterizzanti l'organizzazione del territorio e dell'insediamento agricolo storico (tessuto agrario, nuclei e fabbricati rurali, viabilità rurale, sentieri);
- tutela secondo quanto previsto dalle Norme per le componenti del paesaggio agrario.

In queste aree non è consentito:

- realizzare attività che comportino eventuali varianti agli strumenti urbanistici previste dagli artt. 35 L.R. 30/97, 89 l.r. 06/01 e s.m.i., 25 l.r. 22/96 e s.m.i. e art. 8 D.P.R. 160/2010;
- realizzare tralicci, antenne per telecomunicazioni ad esclusione di quelle a servizio delle aziende, impianti per la produzione di energia anche da fonti rinnovabili escluso quelli destinati all'autoconsumo e/o allo scambio sul posto architettonicamente integrati;
- realizzare manufatti e opere che possano direttamente alterare i caratteri di panoramicità dell'area;
- aprire nuove cave;
- ad eccezione di quelle mobili stagionali, realizzare serre provviste di strutture in muratura e ancorate al suolo con opere di fondazione;
- effettuare movimenti di terra e le trasformazioni dei caratteri morfologici e paesistici dei versanti anche ai fini del mantenimento dell'equilibrio idrogeologico;
- realizzare opere di regimentazione delle acque (sponde, stramazzi, traverse, ecc.) in calcestruzzo armato o altre tecnologie non riconducibili a tecniche di ingegneria naturalistica;
- attuare interventi che modifichino il regime, il corso o la composizione delle acque, fatte salve le esigenze di attività agricole esistenti;
- realizzare discariche di rifiuti solidi urbani, di inerti e di materiale di qualsiasi genere.

Per le aree di interesse archeologico valgono inoltre le seguenti prescrizioni:

- mantenimento dei valori del paesaggio agrario a protezione delle aree di interesse archeologico;
- tutela secondo quanto previsto dalle norme per la componente "Archeologia" e, in particolare, qualsiasi intervento che interessi il sottosuolo deve avvenire sotto la sorveglianza di personale della Soprintendenza.

COPIA TI  
NON V'

**13i. Aree archeologiche di Eloro, C.da Cicerata C.da Frammeduca Borgellusa (vincolo archeologico indiretto)****Livello di Tutela 2**

*Obiettivi specifici. Tutela e valorizzazione del patrimonio paesaggistico attraverso misure orientate a:*

- tutela delle aree archeologiche secondo quanto previsto dalle Norme per la componente "Archeologia" e dalle prescrizioni e limitazioni di cui ai rispettivi decreti e dichiarazioni di vincolo;
- miglioramento della fruizione pubblica dell'area archeologica;
- tutela delle relazioni visive e ambientali con la definizione di adeguate aree di filtro nei confronti della trasformazione antropica delle aree.

In queste aree non è consentito:

- realizzare attività che comportino eventuali varianti agli strumenti urbanistici previste dagli artt. 35 L.R. 30/97, 89 l.r. 06/01 e s.m.i., 25 l.r. 22/96 e s.m.i. e art. 8 D.P.R. 160/2010;
- realizzare tralicci, antenne per telecomunicazioni, ad esclusione di quelle a servizio delle aziende, impianti per la produzione di energia anche da fonti rinnovabili escluso quelli destinate all'autoconsumo e/o allo scambio sul posto architettonicamente integrati;
- realizzare cave;
- realizzare serre;
- realizzare discariche di rifiuti solidi urbani, di inerti e materiale di qualsiasi genere;
- effettuare movimenti di terra e le trasformazioni dei caratteri morfologici e paesistici.

Qualunque scavo dovrà essere eseguito sotto il diretto controllo della Soprintendenza BB.CC.AA.

**13l. Paesaggio della fascia costiera; aree di interesse archeologico comprese****Livello di Tutela 3**

*Obiettivi specifici. Tutela e valorizzazione del patrimonio paesaggistico attraverso misure orientate a:*

- conservazione morfologica della costa;
- conservazione dei valori naturali e della biodiversità, in quanto siti di particolare interesse biogeografico in cui coesistono rilevanti aspetti integrati di carattere abiotico e biotico relativi alla presenza di fauna, flora e vegetazione di rilievo con valenze eco-sistemiche sostanziali ai fini della realizzazione della rete ecologica;
- tutela delle singolarità geologiche;

COPIA TI  
NON V'

- recupero ambientale ed eliminazione dei detrattori;
- riqualificazione ambientale del litorale, rinaturalizzazione dei tratti più o meno artificializzati con l'uso di tecniche dell'ingegneria naturalistica;
- conservazione del patrimonio naturale attraverso interventi di manutenzione e rinaturalizzazione delle formazioni vegetali, al fine del potenziamento della biodiversità;
- riqualificazione paesaggistica del tessuto edilizio esistente;
- mantenimento degli habitat naturali.

In queste aree, fatta salva la realizzazione di chioschi e lidi balneari, con strutture complementari (ristoranti, bar, locali tecnici e/o deposito, bagni, docce), entrambi aventi carattere stagionale e facilmente amovibili e di dimensioni contenute e opportunamente distanziati tra loro, non è consentito:

- attuare le disposizioni di cui all'art. 22 L.R. 71/78 e le varianti agli strumenti urbanistici comunali ivi compresa la realizzazione di insediamenti produttivi previste dagli artt.35 l.r. 30/97, 89 l.r. 06/01 e s.m.i., 25 l.r. 22/96 e s.m.i. e art. 8 D.P.R. 160/2010;
- realizzare nuove costruzioni ed esercitare qualsiasi attività comportante trasformazione urbanistica ed edilizia del territorio, ivi comprese l'apertura di nuove strade;
- collocare strutture prefabbricate anche mobili;
- realizzare infrastrutture e reti ad eccezione delle opere interrato;
- realizzare tralicci, antenne per telecomunicazioni, impianti per la produzione di energia anche da fonti rinnovabili escluso quelli destinati all'autoconsumo e/o allo scambio sul posto architettonicamente integrati negli edifici esistenti;
- realizzare cave;
- realizzare serre;
- realizzare agroindustrie, infrastrutture e impianti industriali;
- effettuare trivellazioni e asportare rocce, minerali, fossili e reperti di qualsiasi natura, salvo per motivi di ricerca scientifica a favore di soggetti espressamente autorizzati;
- effettuare movimenti di terra che trasformino i caratteri morfologici e paesistici;
- realizzare discariche di rifiuti solidi urbani, di inerti e di materiale di qualsiasi genere o impianti per il trattamento e lo smaltimento dei rifiuti (depuratori);
- realizzare opere a mare e manufatti costieri che alterino la morfologia della costa e la fisionomia del processo erosione-trasporto-deposito di cui sono protagoniste le acque e le correnti marine;

Per le aree di interesse archeologico valgono inoltre le seguenti prescrizioni:

- mantenimento dei valori del paesaggio agrario a protezione delle aree di interesse archeologico;
- tutela secondo quanto previsto dalle norme per la componente "Archeologia" e, in particolare, qualsiasi intervento che interessi il sottosuolo deve avvenire sotto la sorveglianza di personale della Soprintendenza.

**13m. Paesaggio naturale della Riserva di Cavagrande del Cassibile, della Foce del Fiume Cassibile e della Foce del fiume Asinaro e paesaggio costiero del Porto Grande, della penisola della Maddalena, di Punta Milocca e di Ognina; aree boscate ed aree di interesse archeologico comprese**

**Livello di Tutela 3**

*Obiettivi specifici. Tutela e valorizzazione del patrimonio paesaggistico attraverso misure orientate a:*

- conservazione degli habitat naturali e tutela della biodiversità;
- mantenimento nelle migliori condizioni dei complessi boscati;
- conservazione e manutenzione del patrimonio naturale (vegetazione delle rupi, macchia, formazioni boscate naturali ed artificiali);
- tutela degli elementi geomorfologici, delle foci, dei torrenti e dei valloni, delle emergenze idrologiche e biologiche;
- potenziamento delle aree boscate, progressivo latifogliamento con specie autoctone;
- favorire la formazione di ecosistemi vegetali stabili in equilibrio con le condizioni dei luoghi, ai fini della salvaguardia idrogeologica, del mantenimento o costituzione di habitat in un'ottica integrata di consolidamento delle funzioni ecologiche e protettive;
- mantenimento dell'agroecosistema;
- mantenimento dei livelli di naturalità e miglioramento della funzionalità di connessione con le aree boscate;
- recupero e valorizzazione dei percorsi panoramici, con individuazione d'itinerari finalizzati alla fruizione dei beni naturali e culturali;
- mantenimento e/o recupero degli elementi caratterizzanti l'organizzazione del territorio e dell'insediamento agricolo storico (tessuto agrario, fabbricati rurali, viabilità rurale) e valorizzazione del patrimonio architettonico rurale (bagli, case rurali);
- conservazione morfologica della costa;

COPIA TI  
NON V'

- riqualificazione ambientale del litorale, rinaturalizzazione dei tratti più o meno artificializzati con l'uso di tecniche dell'ingegneria naturalistica.

Fatta salva la collocazione di dispositivi galleggianti stagionali per l'ormeggio delle imbarcazioni, in queste aree non è consentito:

- attuare le disposizioni di cui all'art. 22 L.R. 71/78 e, ad eccezione di quelle derivanti dai piani di utilizzazione nelle aree di pre-riserva di cui all'art. 22 della L.R. 98/81 e s.m.i., le varianti agli strumenti urbanistici comunali ivi compresa la realizzazione di insediamenti produttivi previste dagli artt. 35 l.r. 30/97, 89 l.r. 06/01 e s.m.i., 25 l.r. 22/96 e s.m.i. e art. 8 D.P.R. 160/2010;
- realizzare nuove costruzioni ed esercitare qualsiasi attività comportante trasformazione urbanistica ed edilizia del territorio, ivi comprese l'apertura di nuove strade, ad eccezione di quelle necessarie all'organo istituzionale competente per la migliore gestione dei complessi boscati e per le proprie attività istituzionali, e fatti salvi i piani di utilizzazione nelle aree di pre-riserva finalizzati al raggiungimento degli obiettivi di cui all'art. 7 della L.R. 98/81 e s.m.i. e quanto previsto all'art. 39 L.R. 7/2003;
- collocare strutture prefabbricate anche mobili;
- realizzare infrastrutture e reti ad eccezione delle opere interrato;
- realizzare tralicci, antenne per telecomunicazioni, impianti per la produzione di energia anche da fonti rinnovabili escluso quelli destinati all'autoconsumo e/o allo scambio sul posto architettonicamente integrati negli edifici esistenti;
- realizzare cave;
- realizzare serre;
- realizzare agroindustrie, infrastrutture e impianti industriali;
- effettuare movimenti di terra che trasformino i caratteri morfologici e paesistici;
- realizzare opere di regimentazione delle acque (sponde, stramazzi, traverse, ecc.) in calcestruzzo armato o altre tecnologie non riconducibili a tecniche di ingegneria naturalistica;
- attuare interventi che modifichino il regime, il corso o la composizione delle acque, fatte salve le esigenze di attività agricole esistenti;
- effettuare l'asporto di rocce, minerali, fossili e reperti di qualsiasi natura, salvo che per motivi di ricerca scientifica a favore di soggetti espressamente autorizzati;
- realizzare discariche di rifiuti solidi urbani, di inerti e di materiale di qualsiasi genere o impianti per il trattamento e lo smaltimento dei rifiuti (depuratori);

- realizzare opere a mare e manufatti costieri che alterino la morfologia della costa e la fisionomia del processo erosione-trasporto-deposito di cui sono protagoniste le acque e le correnti marine;
- realizzare chioschi, lidi balneari e banchine.

Per le aree di interesse archeologico valgono inoltre le seguenti prescrizioni:

- mantenimento dei valori del paesaggio agrario a protezione delle aree di interesse archeologico;
- tutela secondo quanto previsto dalle norme per la componente "Archeologia" e, in particolare, qualsiasi intervento che interessi il sottosuolo deve avvenire sotto la sorveglianza di personale della Soprintendenza.

### **13n. Aree Archeologiche**

*(Borgellusa, C.da Chiusa Pagliaro, C.da Cicerata, C.da Frammeduca, C.da La Gebbia, C.da Petrara, Eloro, La Torretta, Massolivieri - Necropoli del Plemmirio, Massolivieri - Punta della Mola, Torre Cuba)*

#### **Livello di Tutela 3**

*Obiettivi specifici. Tutela e valorizzazione del patrimonio paesaggistico attraverso misure orientate a:*

- miglioramento della fruizione pubblica delle aree archeologiche;
- tutela secondo quanto previsto dalla normativa specificata dalle norme per la componente "Archeologia" e dalle prescrizioni e limitazioni di cui ai rispettivi decreti e dichiarazioni di vincolo se più restrittive nonchè dal regolamento dell'istituendo parco archeologico;
- eliminazione dei detrattori;
- conservazione del sistema archeologico di area vasta;
- restauro e valorizzazione dei beni archeologici.

In queste aree non è consentito:

- attuare le disposizioni di cui all'art. 22 L.R. 71/78 e le varianti agli strumenti urbanistici comunali ivi compresa la realizzazione di insediamenti produttivi previste dagli artt.35 l.r. 30/97, 89 l.r. 06/01 e s.m.i., 25 l.r. 22/96 e s.m.i. e art. 8 D.P.R. 160/2010;
- realizzare nuove costruzioni e aprire nuove strade e piste, ad eccezione di quelle necessarie alla Soprintendenza ai Beni Culturali e Ambientali per la definizione di servizi aggiuntivi volti al miglioramento della fruizione delle aree archeologiche;
- realizzare infrastrutture e reti ad eccezione delle opere interrato;

COPIA TI  
NON V'



- realizzare tralicci, antenne per telecomunicazioni, impianti per la produzione di energia anche da fonti rinnovabili escluso quelli destinati all'autoconsumo e/o allo scambio sul posto;
- realizzare serre;
- realizzare cave;
- eseguire scavi, ad eccezione di quelli a fini archeologici da eseguire sotto il diretto controllo della Soprintendenza ai Beni Culturali e Ambientali.

### **13o Paesaggio delle aree boscate e vegetazione assimilata**

#### **Livello di Tutela 3**

*Obiettivi specifici. Tutela e valorizzazione del patrimonio paesaggistico attraverso misure orientate a:*

- mantenimento nelle migliori condizioni dei complessi boscati;
- potenziamento delle aree boscate, progressivo latifogliamento con specie autoctone;
- conservazione del patrimonio naturale attraverso interventi di manutenzione e rinaturalizzazione delle formazioni vegetali, al fine del potenziamento della biodiversità;
- tutela degli elementi geomorfologici;
- valorizzazione delle aree boscate anche in funzione ricreativa;
- mantenimento dei livelli di naturalità e miglioramento della funzionalità di connessione con le aree boscate;
- miglioramento della fruizione pubblica, recupero e valorizzazione dei percorsi panoramici, con individuazione di itinerari finalizzati alla fruizione dei beni naturali e culturali.

In queste aree non è consentito:

- attuare le disposizioni di cui all'art. 22 L.R. 71/78 e le varianti agli strumenti urbanistici comunali ivi compresa la realizzazione di insediamenti produttivi previste dagli artt.35 l.r. 30/97, 89 l.r. 06/01 e s.m.i., 25 l.r. 22/96 e s.m.i. e art. 8 D.P.R. 160/2010;
- realizzare nuove costruzioni e aprire nuove strade e piste, ad eccezione di quelle necessarie all'organo istituzionale competente per la migliore gestione dei complessi boscati e per le proprie attività istituzionali;
- realizzare infrastrutture e reti ad eccezione delle opere interrato;
- realizzare tralicci, antenne per telecomunicazioni ad esclusione di quelle a servizio delle aziende, impianti per la produzione di energia anche da fonti rinnovabili

- escluso quelli destinati all'autoconsumo e/o allo scambio sul posto architettonicamente integrati negli edifici esistenti;
- realizzare discariche di rifiuti solidi urbani, di inerti e di materiale di qualsiasi genere;
  - realizzare serre;
  - effettuare movimenti di terra che trasformino i caratteri morfologici e paesistici;
  - realizzare cave;
  - effettuare trivellazioni e asportare rocce, minerali, fossili e reperti di qualsiasi natura, salvo per motivi di ricerca scientifica a favore di soggetti espressamente autorizzati.

### **13p. Paesaggio delle aree costiere soggette a urbanizzazione disordinata**

#### **Aree di recupero**

Si attua quanto previsto nelle norme generali di cui all'art.20 per la categoria "aree di recupero".

I piani di recupero dovranno essere indirizzati a:

- recupero paesaggistico mediante piani attuativi di riqualificazione urbanistica e ambientale con particolare attenzione alla qualità architettonica del costruito in funzione della mitigazione dell'impatto sul paesaggio; nelle more della redazione di tali piani potranno essere realizzati: interventi di restauro, di manutenzione ordinaria e straordinaria e ristrutturazione edilizia dell'esistente, nel rispetto della sagoma e del volume esistente; realizzazione di chioschi e stabilimenti, con strutture complementari (ristoranti, bar, locali tecnici e/o deposito, bagni, docce), per la diretta fruizione del mare, entrambi facilmente amovibili e aventi carattere stagionale
- eliminazione dei detrattori ambientali, garantendo il restauro dei beni e dei valori paesistici e naturalistici;
- conservazione dei valori paesaggistici, contenimento dell'uso del suolo e mantenimento delle aree libere, salvaguardando gli elementi caratterizzanti il territorio;
- riqualificazione del rapporto tra il mare e la costa, garantendo ove possibile, la ricostruzione della rete ecologica.

In queste aree non è consentito:

- realizzare opere edilizie e di urbanizzazione nelle aree libere ancora non interessate da tali interventi;
- realizzare discariche di rifiuti solidi urbani, di inerti e materiali di qualsiasi genere;
- realizzare cave;
- realizzare impianti industriali;

COPIA TI  
NON V'

- realizzare opere che alterino i flussi delle correnti marine o che possano arrecare danni alla flora marina.

### **Art. 34**

#### **Paesaggio locale 14**

##### *“Tavolato di Rosolini”*

#### **Inquadramento territoriale**

Il tavolato di Rosolini è parte del più ampio tavolato ibleo ed è caratterizzato da numerose cave orientate tendenzialmente secondo una direzione ovest-est e ricoperte da una fitta vegetazione a macchia e cespuglieto. Altro specifico elemento di identità è rappresentato dai terreni incolti, recintati con muretti a secco, che collegano a sud l'ambito di Rosolini con il paesaggio modicano.

#### **Obiettivi di qualità paesaggistica:**

- Potenziamento della rete ecologica;
- conservazione degli insediamenti archeologici;
- conservazione dell'agro-ecosistema;
- mantenimento e valorizzazione dell'attività agropastorale.

#### **1. Indirizzi**

##### **a. Centro di Rosolini e zone di espansione**

- Conservazione del tessuto urbano e mantenimento dei margini della città salvaguardandone le relazioni percettive;
- recupero e restauro conservativo del patrimonio edilizio di pregio;
- conservazione del valore storico-testimoniale;
- tutela secondo quanto previsto dalle Norme per la componente “Centri e Nuclei Storici”.

##### **b. Paesaggio agrario**

- Riuso e rifunzionalizzazione del patrimonio architettonico rurale, anche ai fini dello sviluppo del turismo rurale e dell'agricoltura;
- le nuove costruzioni dovranno essere a bassa densità, di dimensioni contenute in rapporto alle superfici dei fondi, tali da non incidere e alterare il contesto generale del paesaggio agropastorale e i caratteri specifici del sito e tali da mantenere i caratteri dell'insediamento sparso agricolo e della tipologia edilizia tradizionale;
- mantenimento delle attività culturali tradizionali.

## 2. Prescrizioni relative alle aree individuate ai sensi dell'art. 134 del Codice

### 14a. Aree urbanizzate – Paesaggi compatti e dispersi

(Aree adiacenti al Centro abitato di Rosolini)

#### **Livello di Tutela 1**

*Obiettivi specifici. Tutela e valorizzazione del patrimonio paesaggistico attraverso misure orientate a:*

- contenimento della crescita urbana, riduzione del consumo di suolo;
- tutela e recupero paesaggistico-ambientale ed eliminazione dei detrattori;
- inserimento di tutti gli interventi antropici senza alterazione del paesaggio tutelato, nel rispetto della morfologia dei luoghi, adottando criteri di minimizzazione degli impatti percettivi, modellandosi sull'altimetria dei terreni.

In queste aree non è consentito:

- realizzare serre;
- realizzare cave;
- realizzare discariche di rifiuti solidi urbani, di inerti e di materiale di qualsiasi genere.

### 14b. Paesaggio delle aste fluviali minori

#### **Livello di Tutela 1**

*Obiettivi specifici. Tutela e valorizzazione del patrimonio paesaggistico attraverso misure orientate a:*

- rimozione dei detrattori ambientali lungo l'alveo delle aste fluviali;
- utilizzo dell'ingegneria naturalistica per qualunque intervento sul corso d'acqua e sulle aree di pertinenza;
- mantenimento dell'attività e dei caratteri agricoli del paesaggio;
- contenimento delle eventuali nuove costruzioni, che dovranno essere a bassa densità, di dimensioni tali da non incidere e alterare il contesto generale del paesaggio agricolo e i caratteri specifici del sito e tali da mantenere i caratteri dell'insediamento sparso agricolo e della tipologia edilizia tradizionale;
- tutela, riqualificazione e ripristino degli elementi di importanza naturalistica ed ecosistemica, al fine del mantenimento dei corridoi ecologici fluviali, elementi fondamentali della rete ecologica;
- tutela dei valori percettivi del paesaggio e delle emergenze geomorfologiche.

In queste aree non è consentito:

COPIA TI  
NON V'

- realizzare opere di regimentazione delle acque (sponde, stramazzi, traverse, ecc.) in calcestruzzo armato o altre tecnologie non riconducibili a tecniche di ingegneria naturalistica;
- attuare interventi che modifichino il regime, il corso o la composizione delle acque, fatte salve le esigenze di attività agricole esistenti;
- realizzare discariche di rifiuti solidi urbani, di inerti e materiali di qualsiasi genere;
- realizzare cave;
- per i nuovi impianti arborei e/o la loro riconversione si dovrà mantenere la distanza minima adeguata dalle sponde dei corsi d'acqua, al fine di consentirne, sia la corretta percezione visiva, che la loro rinaturalizzazione;
- ad eccezione di quelle mobili stagionali, realizzare serre provviste di strutture in muratura e ancorate al suolo con opere di fondazione.

#### **14c. Aree di interesse archeologico**

*(Narbalata, Centro urbano di Rosolini)*

##### **Livello di Tutela 1**

*Obiettivi specifici. Tutela e valorizzazione del patrimonio paesaggistico attraverso misure orientate a:*

- mantenimento dei valori del paesaggio agrario a protezione delle aree archeologiche.
- tutela secondo quanto previsto dalla normativa specificata dalle norme per la componente "Archeologia" e, in particolare, qualsiasi intervento che interessi il sottosuolo deve avvenire sotto la sorveglianza di personale della Soprintendenza.

#### **14d. Paesaggio dei territori coperti da vegetazione di interesse forestale (vegetazione forestale in evoluzione di cui al D.Lvo 227/01)**

##### **Livello di Tutela 1**

*Obiettivi specifici. Tutela e valorizzazione del patrimonio paesaggistico attraverso misure orientate a:*

- mantenimento dell'attività e dei caratteri naturali del paesaggio;
- conservazione dei valori paesaggistici, contenimento dell'uso del suolo, salvaguardia degli elementi caratterizzanti il territorio;
- recupero paesaggistico con particolare attenzione alla qualità architettonica del costruito in funzione della mitigazione dell'impatto sul paesaggio;
- contenimento delle eventuali nuove costruzioni, che dovranno essere a bassa densità, di dimensioni tali da non incidere e alterare il contesto generale del

paesaggio agricolo e i caratteri specifici del sito e tali da mantenere i caratteri dell'insediamento sparso agricolo e della tipologia edilizia tradizionale;

- tutela dei valori percettivi del paesaggio e delle emergenze geomorfologiche.

In queste aree non è consentito:

- attuare interventi che modifichino il regime, il corso o la composizione delle acque, fatte salve le esigenze di attività agricole esistenti;
- realizzare discariche di rifiuti solidi urbani, di inerti e di materiali di qualsiasi genere;
- realizzare cave;
- realizzare impianti eolici.

**14e. Paesaggio agrario dell'altopiano occidentale degli Iblei meridionali e delle aree con funzione di connessione paesaggistica ed ecologica, aree di interesse archeologico comprese**

*(Monte Polizzo, Monte Baronìa, Monte Settesoldi, Monte S. Agostino, Rocca Barbaro, Monte del Coco, Cresta di Gallo, Monte Posillesi, Monte Rose)*

**Livello di Tutela 2**

*Obiettivi specifici. Tutela e valorizzazione del patrimonio paesaggistico attraverso misure orientate a:*

- valorizzazione e tutela del tradizionale paesaggio agrario;
- protezione e valorizzazione del sistema strutturante agricolo in quanto elemento principale dell'identità culturale, presidio dell'ecosistema e riconoscimento del suo ruolo di tutela ambientale;
- conservazione della biodiversità delle specie agricole e della diversità del paesaggio agricolo;
- tutela dell'agricoltura da fattori di inquinamento antropico concentrato (scarichi idrici, depositi di inerti, industrie agroalimentari, etc.);
- impiego di tecniche colturali ambientalmente compatibili per la riduzione del carico inquinante prodotto dall'agricoltura;
- mantenimento degli elementi di vegetazione naturale presenti o prossimi alle aree coltivate (siepi, filari, fasce ed elementi isolati arborei o arbustivi elementi geologici rocce, timponi, pareti rocciose e morfologici scarpate, fossi), in grado di costituire habitat di interesse ai fini della biodiversità;
- conservazione dei valori paesistici, mantenimento degli elementi caratterizzanti l'organizzazione del territorio e dell'insediamento agricolo storico (tessuto agrario, nuclei e fabbricati rurali, viabilità rurale, sentieri);
- contenimento delle eventuali nuove costruzioni, che dovranno essere a bassa densità, di dimensioni tali da non incidere e alterare il contesto generale del

paesaggio agro-pastorale e i caratteri specifici del sito e tali da mantenere i caratteri dell'insediamento sparso agricolo e della tipologia edilizia tradizionale;

- compatibilità delle innovazioni della produzione agricola con la conservazione del paesaggio agrario e con la tradizione locale.

In queste aree non è consentito:

- realizzare attività che comportino eventuali varianti agli strumenti urbanistici previste dagli artt. 35 L.R. 30/97, 89 l.r. 06/01 e s.m.i., 25 l.r. 22/96 e s.m.i. e art. 8 D.P.R. 160/2010;
- realizzare tralicci, antenne per telecomunicazioni ad esclusione di quelle a servizio delle aziende, impianti per la produzione di energia anche da fonti rinnovabili escluso quelli destinati all'autoconsumo e/o allo scambio sul posto architettonicamente integrati;
- aprire nuove cave;
- ad eccezione di quelle mobili stagionali, realizzare serre provviste di strutture in muratura e ancorate al suolo con opere di fondazione;
- effettuare movimenti di terra e le trasformazioni dei caratteri morfologici e paesistici dei versanti anche ai fini del mantenimento dell'equilibrio idrogeologico;
- realizzare opere di regimentazione delle acque (sponde, stramazzi, traverse, ecc.) in calcestruzzo armato o altre tecnologie non riconducibili a tecniche di ingegneria naturalistica;
- attuare interventi che modificano il corso o la composizione delle acque, fatte salve le esigenze d'attività agricole esistenti;
- realizzare discariche di rifiuti solidi urbani, di inerti e di materiale di qualsiasi genere.

Per le aree di interesse archeologico valgono inoltre le seguenti prescrizioni:

- mantenimento dei valori del paesaggio agrario a protezione delle aree di interesse archeologico;
- tutela secondo quanto previsto dalle norme per la componente "Archeologia" e, in particolare, qualsiasi intervento che interessi il sottosuolo deve avvenire sotto la sorveglianza di personale della Soprintendenza;

#### **14f. Paesaggio seminaturale, aree di interesse archeologico comprese**

*(SIC e Biotopi: fiume Tellesimo; Cava d'Ispica; Cava Grande, Cava Prainito)*

##### **Livello di Tutela 2**

*Obiettivi specifici. Tutela e valorizzazione del patrimonio paesaggistico attraverso misure orientate a:*

COPIA TI  
NON V'

- mantenimento e valorizzazione delle colture tradizionali arboree;
- salvaguardia dei valori ambientali e percettivi del paesaggio, delle singolarità geomorfologiche e biologiche, dei torrenti e dei valloni;
- protezione e valorizzazione del sistema strutturante agricolo in quanto elemento principale dell'identità culturale e presidio dell'ecosistema e riconoscimento del suo ruolo di tutela ambientale;
- conservazione della biodiversità delle specie agricole e della diversità del paesaggio agrario;
- conservazione dei beni isolati qualificanti e caratterizzanti individuati dal Piano e dagli strumenti urbanistici, nonché delle eventuali aree verdi di pertinenza, prevedendo usi compatibili e interventi che non alterino la struttura, la tipologia e la forma architettonica né le essenze vegetali e l'organizzazione delle aree verdi;
- contenimento delle eventuali nuove costruzioni, che dovranno essere a bassa densità, di dimensioni tali da non incidere e alterare il contesto generale del paesaggio agro-pastorale e i caratteri specifici del sito e tali da mantenere i caratteri dell'insediamento sparso agricolo e della tipologia edilizia tradizionale. A tal fine le costruzioni dovranno essere adeguatamente distanziate tra loro, in modo che non alterino la percezione del paesaggio;
- conservazione dei valori paesistici, mantenimento degli elementi caratterizzanti l'organizzazione del territorio e dell'insediamento agricolo storico (tessuto agrario, nuclei e fabbricati rurali, viabilità rurale, sentieri);
- tutela secondo quanto previsto dalle Norme per le componenti del paesaggio agrario.

In queste aree non è consentito:

- realizzare attività che comportino eventuali varianti agli strumenti urbanistici previste dagli artt. 35 L.R. 30/97, 89 l.r. 06/01 e s.m.i., 25 l.r. 22/96 e s.m.i. e art. 8 D.P.R. 160/2010;
- realizzare tralicci, antenne per telecomunicazioni ad esclusione di quelle a servizio delle aziende, impianti per la produzione di energia anche da fonti rinnovabili escluso quelli destinati all'autoconsumo e/o allo scambio sul posto architettonicamente integrati;
- realizzare manufatti e opere che possano direttamente alterare i caratteri di panoramicità dell'area;
- realizzare opere di regimentazione delle acque (sponde, stramazzi, traverse, ecc.) in calcestruzzo armato o altre tecnologie non riconducibili a tecniche di ingegneria naturalistica;

COPIA TI  
NON V'



- attuare interventi che modifichino il regime, il corso o la composizione delle acque, fatte salve le esigenze di attività agricole esistenti;
- realizzare cave;
- ad eccezione di quelle mobili stagionali, realizzare serre provviste di strutture in muratura e ancorate al suolo con opere di fondazione;
- effettuare movimenti di terra che trasformino i caratteri morfologici e paesistici;
- realizzare discariche di rifiuti solidi urbani, di inerti e di materiale di qualsiasi genere.

Per le aree di interesse archeologico valgono inoltre le seguenti prescrizioni:

- mantenimento dei valori del paesaggio agrario a protezione delle aree di interesse archeologico;
- tutela secondo quanto previsto dalle norme per la componente "Archeologia" e, in particolare, qualsiasi intervento che interessi il sottosuolo deve avvenire sotto la sorveglianza di personale della Soprintendenza;

**14g. Paesaggio fluviale delle "Cave", aree boscate ed aree di interesse archeologico comprese**

*(Cava Granati, Cava Scalarangio, Cava Candelaro, Tellaro e Tellesimo, Cava del Cugno, Cava Prainito, Vallone Stafena)*

**Livello di Tutela 3**

*Obiettivi specifici. Tutela e valorizzazione del patrimonio paesaggistico attraverso misure orientate a:*

- potenziamento dei corridoi ecologici;
- conservazione e manutenzione del patrimonio naturale (vegetazione delle rupi, macchia, formazioni boscate naturali ed artificiali);
- tutela degli elementi geomorfologici, dei torrenti e dei valloni, delle emergenze idrologiche e biologiche;
- tutela della morfologia delle cave;
- potenziamento delle aree boscate, progressivo latifogliamento con specie autoctone;
- mantenimento dei livelli di naturalità e miglioramento della funzionalità di connessione con le aree boscate;
- recupero e valorizzazione dei percorsi panoramici, con individuazione d'itinerari finalizzati alla fruizione dei beni naturali e culturali;
- per i nuovi impianti arborei e/o la loro riconversione si dovrà mantenere la distanza adeguata dalle sponde dei corsi d'acqua, al fine di consentirne, sia la corretta percezione visiva, che la loro rinaturalizzazione.

In queste aree non è consentito:

- attuare le disposizioni di cui all'art. 22 L.R. 71/78 e le varianti agli strumenti urbanistici comunali ivi compresa la realizzazione di insediamenti produttivi previste dagli artt.35 l.r. 30/97, 89 l.r. 06/01 e s.m.i., 25 l.r. 22/96 e s.m.i. e art. 8 D.P.R. 160/2010;
- realizzare nuove costruzioni e aprire nuove strade e piste, ad eccezione di quelle necessarie all'organo istituzionale competente per la migliore gestione dei complessi boscati e per le proprie attività istituzionali;
- realizzare infrastrutture e reti ad eccezione delle opere interrate;
- realizzare tralicci, antenne per telecomunicazioni ad esclusione di quelle a servizio delle aziende, impianti per la produzione di energia anche da fonti rinnovabili escluso quelli destinati all'autoconsumo e/o allo scambio sul posto architettonicamente integrati negli edifici esistenti;
- realizzare discariche di rifiuti solidi urbani, di inerti e di materiale di qualsiasi genere;
- realizzare serre;
- effettuare movimenti di terra che trasformino i caratteri morfologici e paesistici;
- realizzare cave;
- effettuare trivellazioni e asportare rocce, minerali, fossili e reperti di qualsiasi natura, salvo per motivi di ricerca scientifica a favore di soggetti espressamente autorizzati;
- realizzare opere di regimentazione delle acque (sponde, stramazzi, traverse, ecc.) in calcestruzzo armato o altre tecnologie non riconducibili a tecniche di ingegneria naturalistica;
- attuare interventi che modifichino il regime, il corso o la composizione delle acque, fatte salve le esigenze di attività agricole esistenti.

Per le aree di interesse archeologico valgono inoltre le seguenti prescrizioni:

- mantenimento dei valori del paesaggio agrario a protezione delle aree di interesse archeologico;
- tutela secondo quanto previsto dalle norme per la componente "Archeologia" e, in particolare, qualsiasi intervento che interessi il sottosuolo deve avvenire sotto la sorveglianza di personale della Soprintendenza.

#### **14h. Aree Archeologiche**

*(Cava Lazzaro (Cava Grande), Castello Platamone nel centro storico di Rosolini)*

##### **Livello di Tutela 3**

*Obiettivi specifici. Tutela e valorizzazione del patrimonio paesaggistico attraverso misure orientate a:*

COPIA TI  
NON V'

- miglioramento della fruizione pubblica delle aree archeologiche;
- tutela secondo quanto previsto dalla normativa specificata dalle norme per la componente "Archeologia" e dalle prescrizioni e limitazioni di cui ai rispettivi decreti e dichiarazioni di vincolo se più restrittive;
- eliminazione dei detrattori;
- conservazione del sistema archeologico di area vasta;
- restauro e valorizzazione dei beni archeologici.

In queste aree non è consentito:

- attuare le disposizioni di cui all'art. 22 L.R. 71/78 e le varianti agli strumenti urbanistici comunali ivi compresa la realizzazione di insediamenti produttivi previste dagli artt.35 l.r. 30/97, 89 l.r. 06/01 e s.m.i., 25 l.r. 22/96 e s.m.i. e art. 8 D.P.R. 160/2010;
- realizzare nuove costruzioni e aprire nuove strade e piste, ad eccezione di quelle necessarie alla Soprintendenza ai Beni Culturali e Ambientali per la definizione di servizi aggiuntivi volti al miglioramento della fruizione delle aree archeologiche;
- realizzare infrastrutture e reti ad eccezione delle opere interraste;
- realizzare tralicci, antenne per telecomunicazioni, impianti per la produzione di energia anche da fonti rinnovabili escluso quelli destinati all'autoconsumo e/o allo scambio sul posto;
- realizzare serre;
- realizzare cave;
- eseguire scavi, ad eccezione di quelli a fini archeologici da eseguire sotto il diretto controllo della Soprintendenza ai Beni Culturali e Ambientali.

#### **14i. Paesaggio delle aree boscate e vegetazione assimilata**

##### **Livello di Tutela 3**

*Obiettivi specifici. Tutela e valorizzazione del patrimonio paesaggistico attraverso misure orientate a:*

- mantenimento nelle migliori condizioni dei complessi boscati;
- potenziamento delle aree boscate, progressivo latifogliamento con specie autoctone;
- conservazione del patrimonio naturale attraverso interventi di manutenzione e rinaturalizzazione delle formazioni vegetali, al fine del potenziamento della biodiversità;
- tutela degli elementi geomorfologici;
- valorizzazione delle aree boscate anche in funzione ricreativa;

COPIA TI  
NON V'

- mantenimento dei livelli di naturalità e miglioramento della funzionalità di connessione con le aree boscate;
- miglioramento della fruizione pubblica, recupero e valorizzazione dei percorsi panoramici, con individuazione di itinerari finalizzati alla fruizione dei beni naturali e culturali.

In queste aree non è consentito:

- attuare le disposizioni di cui all'art. 22 L.R. 71/78 e le varianti agli strumenti urbanistici comunali ivi compresa la realizzazione di insediamenti produttivi previste dagli artt.35 l.r. 30/97, 89 l.r. 06/01 e s.m.i., 25 l.r. 22/96 e s.m.i. e art. 8 D.P.R. 160/2010;
- realizzare nuove costruzioni e aprire nuove strade e piste, ad eccezione di quelle necessarie all'organo istituzionale competente per la migliore gestione dei complessi boscati e per le proprie attività istituzionali;
- realizzare infrastrutture e reti ad eccezione delle opere interrato;
- realizzare tralicci, antenne per telecomunicazioni ad esclusione di quelle a servizio delle aziende, impianti per la produzione di energia anche da fonti rinnovabili escluso quelli destinati all'autoconsumo e/o allo scambio sul posto architettonicamente integrati negli edifici esistenti;
- realizzare discariche di rifiuti solidi urbani, di inerti e di materiale di qualsiasi genere;
- realizzare serre;
- effettuare movimenti di terra che trasformino i caratteri morfologici e paesistici;
- realizzare cave;
- effettuare trivellazioni e asportare rocce, minerali, fossili e reperti di qualsiasi natura, salvo per motivi di ricerca scientifica a favore di soggetti espressamente autorizzati.

### **Art. 35**

#### **Paesaggio locale 15**

*“Colline argillose di Noto”*

#### **Inquadramento territoriale**

Questo paesaggio locale denuncia la presenza e l'importanza delle colline argillose su cui è insediato lo stesso centro di Noto. Il confine settentrionale è definito dalla balza del tavolato ibleo. Tra le caratteristiche naturali si evidenzia la presenza del fiume Asinaro che solca questo paesaggio locale definendo il confine meridionale dell'abitato di Noto.

#### **Obiettivi di qualità paesaggistica**

- Conservazione valori naturali e paesaggistici;

COPIA TI  
NON V'

- potenziamento della rete ecologica;
- conservazione del sistema dei corsi d'acqua e delle "cave";
- conservazione e valorizzazione del sistema archeologico;
- conservazione del centro storico di Noto.

## 1. Indirizzi

### a. Paesaggio agrario interfluviale

(Fiumi Asinaro, S. Nicola, Gioè)

- Tutela e mantenimento dei corridoi ecologici costituiti dai corsi d'acqua;
- mantenimento dei margini urbani storicizzati;
- mantenimento dell'attività e dei caratteri agricoli del paesaggio;
- riuso e rifunzionalizzazione del patrimonio architettonico rurale, anche ai fini dello sviluppo del turismo rurale e dell'agricoltura;
- le nuove costruzioni dovranno essere a bassa densità, rispettando i caratteri spaziali di qualità del paesaggio ibleo, tali da non incidere e alterare il paesaggio agricolo e le caratteristiche specifiche del sito, mantenendo i caratteri dell'insediamento sparso agricolo con un linguaggio formale di alta qualità che si rapporti positivamente a quella dell'architettura rurale tradizionale;
- mantenimento degli arboreti tradizionali (mandorlo);
- riqualificazione ambientale-paesaggistica degli insediamenti.

## 2. Prescrizioni relative alle aree individuate ai sensi dell'art. 134 del Codice

### 15a. Centro storico di Noto; area di rispetto cimiteriale

#### **Livello di Tutela 1**

*Obiettivi specifici. Tutela e valorizzazione del patrimonio paesaggistico attraverso misure orientate a:*

- conservazione del tessuto urbano, manutenzione e restauro conservativo del patrimonio edilizio di pregio;
- mantenimento-recupero dei caratteri di qualità diffusa dell'edilizia in Centro Storico, delle tipologie, degli elementi decorativi;
- salvaguardia della forma urbana mantenendo i margini della città, assicurando la fruizione delle vedute e del panorama;
- salvaguardia, valorizzazione e recupero dei rapporti con il contesto territoriale agricolo e naturale;
- riqualificazione dei detrattori che risultano difforni dalla tipologia del tessuto urbanistico architettonico del paesaggio urbano di Noto;

- tutela secondo quanto previsto dalle Norme per la componente “Centri e Nuclei Storici”.

### **15b. Paesaggio fluviale ed aree di interesse archeologico comprese**

*(Torrente S. Nicola, Torrente Gioè, aste fluviali minori)*

#### **Livello di Tutela 1**

*Obiettivi specifici. Tutela e valorizzazione del patrimonio paesaggistico attraverso misure orientate a:*

- rimozione dei detrattori ambientali lungo l'alveo delle aste fluviali;
- mantenimento dell'attività e dei caratteri agricoli del paesaggio;
- contenimento delle eventuali nuove costruzioni, che dovranno essere a bassa densità, di dimensioni tali da non incidere e alterare il contesto generale del paesaggio agricolo e i caratteri specifici del sito e tali da mantenere i caratteri dell'insediamento sparso agricolo e della tipologia edilizia tradizionale;
- tutela, riqualificazione e ripristino degli elementi di importanza naturalistica ed ecosistemica, al fine del mantenimento dei corridoi ecologici fluviali, elementi fondamentali della rete ecologica;
- tutela dei valori percettivi del paesaggio e delle emergenze geomorfologiche.

In queste aree non è consentito:

- realizzare opere di regimentazione delle acque (sponde, stramazzi, traverse, ecc.) in calcestruzzo armato o altre tecnologie non riconducibili a tecniche di ingegneria naturalistica;
- ad eccezione di quelle mobili stagionali, realizzare serre provviste di strutture in muratura e ancorate al suolo con opere di fondazione;
- realizzare cave;
- realizzare discariche di rifiuti solidi urbani, di inerti e di materiale di qualsiasi genere;
- attuare interventi che modifichino il regime, il corso o la composizione delle acque fatte salve le esigenze di attività agricole esistenti.

Per le aree di interesse archeologico valgono inoltre le seguenti prescrizioni:

- mantenimento dei valori del paesaggio agrario a protezione delle aree di interesse archeologico;
- tutela secondo quanto previsto dalle norme per la componente “Archeologia” e, in particolare, qualsiasi intervento che interessi il sottosuolo deve avvenire sotto la sorveglianza di personale della Soprintendenza.

### **15c. Aree di interesse archeologico**

COPIA TI  
NON V'

(Cozzo Inferno, Eloro, Piano della Pace, Tracciato FF.SS.)

### **Livello di Tutela 1**

*Obiettivi specifici. Tutela e valorizzazione del patrimonio paesaggistico attraverso misure orientate a:*

- mantenimento dei valori del paesaggio agrario a protezione delle aree archeologiche.
- tutela secondo quanto previsto dalla normativa specificata dalle norme per la componente "Archeologia" e, in particolare, qualsiasi intervento che interessi il sottosuolo deve avvenire sotto la sorveglianza di personale della Soprintendenza.

### **15d. Paesaggio dei territori coperti da vegetazione di interesse forestale (vegetazione forestale in evoluzione di cui al D.Lvo 227/01)**

#### **Livello di Tutela 1**

*Obiettivi specifici. Tutela e valorizzazione del patrimonio paesaggistico attraverso misure orientate a:*

- mantenimento dell'attività e dei caratteri naturali del paesaggio;
- conservazione dei valori paesaggistici, contenimento dell'uso del suolo, salvaguardia degli elementi caratterizzanti il territorio;
- recupero paesaggistico con particolare attenzione alla qualità architettonica del costruito in funzione della mitigazione dell'impatto sul paesaggio;
- contenimento delle eventuali nuove costruzioni, che dovranno essere a bassa densità, di dimensioni tali da non incidere e alterare il contesto generale del paesaggio agricolo e i caratteri specifici del sito e tali da mantenere i caratteri dell'insediamento sparso agricolo e della tipologia edilizia tradizionale;
- tutela dei valori percettivi del paesaggio e delle emergenze geomorfologiche.

In queste aree non è consentito:

- attuare interventi che modifichino il regime, il corso o la composizione delle acque, fatte salve le esigenze di attività agricole esistenti;
- realizzare discariche di rifiuti solidi urbani, di inerti e di materiali di qualsiasi genere;
- realizzare cave;
- realizzare impianti eolici.

### **15e. Paesaggio delle colline argillose, aste fluviali e aree di interesse archeologico comprese**

#### **Livello di Tutela 2**

COPIA TI  
NON V'

*Obiettivi specifici. Tutela e valorizzazione del patrimonio paesaggistico attraverso misure orientate a:*

- protezione e valorizzazione del sistema strutturante agricolo del tavolato ibleo in quanto elemento principale dell'identità culturale e presidio dell'ecosistema;
- tutela del paesaggio agricolo da fattori di inquinamento antropico concentrato (vedi depositi, cave d'inerti, discariche ecc.);
- mantenimento della vegetazione naturale presente o prossima alle aree coltivate o boscate (siepi, filari, fasce ed elementi isolati arborei o arbustivi elementi geologici rocce,, pareti rocciose e morfologici scarpate, fossi), in grado di costituire habitat di interesse ai fini della biodiversità;
- tutela, recupero e valorizzazione delle emergenze naturali e culturali (architetture isolate, percorsi storici, aree archeologiche, nuclei rurali), con un loro inserimento nel circuito turistico, culturale e scientifico;
- contenimento delle eventuali nuove costruzioni, che dovranno essere a bassa densità, di dimensioni tali da non incidere e alterare il contesto generale del paesaggio agricolo e i caratteri specifici del sito e tali da mantenere i caratteri dell'insediamento sparso agricolo e della tipologia edilizia tradizionale;
- per i nuovi impianti arborei e/o la loro riconversione si dovrà mantenere una distanza adeguata dalle sponde dei corsi d'acqua, al fine di consentirne, sia la corretta percezione visiva, che la loro rinaturalizzazione;
- rimozione dei detrattori ambientali lungo l'alveo delle aste fluviali, con il recupero ambientale e la rinaturalizzazione dei corsi d'acqua ed in particolare di quelli interessati dalla presenza di opere idrauliche non compatibili con i caratteri paesistici e ambientali originari.
- potenziamento della rete ecologica.

In queste aree non è consentito:

- realizzare attività che comportino eventuali varianti agli strumenti urbanistici previste dagli artt. 35 L.R. 30/97, 89 l.r. 06/01 e s.m.i., 25 l.r. 22/96 e s.m.i. e art. 8 D.P.R. 160/2010;
- realizzare tralicci, antenne per telecomunicazioni ad esclusione di quelle a servizio delle aziende, impianti per la produzione di energia anche da fonti rinnovabili escluso quelli destinati all'autoconsumo e/o allo scambio sul posto architettonicamente integrati;
- aprire nuove cave;
- ad eccezione di quelle mobili stagionali, realizzare serre provviste di strutture in muratura e ancorate al suolo con opere di fondazione;

COPIA TI  
NON V'



- effettuare movimenti di terra e le trasformazioni dei caratteri morfologici e paesistici dei versanti anche ai fini del mantenimento dell'equilibrio idrogeologico;
- realizzare opere di regimentazione delle acque (sponde, stramazzi, traverse, ecc.) in calcestruzzo armato o altre tecnologie non riconducibili a tecniche di ingegneria naturalistica;
- realizzare discariche di rifiuti solidi urbani, di inerti e di materiale di qualsiasi genere.

Per le aree di interesse archeologico valgono inoltre le seguenti prescrizioni:

- mantenimento dei valori del paesaggio agrario a protezione delle aree di interesse archeologico;
- tutela secondo quanto previsto dalle norme per la componente "Archeologia" e, in particolare, qualsiasi intervento che interessi il sottosuolo deve avvenire sotto la sorveglianza di personale della Soprintendenza.

**15f. Paesaggio fluviale ed aree di interesse archeologico comprese**  
(Fiume Asinaro e dei suoi affluenti Noto e San Giovanni)

**Livello di Tutela 2**

*Obiettivi specifici. Tutela e valorizzazione del patrimonio paesaggistico attraverso misure orientate a:*

- mantenimento delle colture tradizionali;
- salvaguardia dei valori ambientali e percettivi del paesaggio, delle singolarità geomorfologiche e biologiche, dei torrenti e dei valloni;
- salvaguardia e recupero ambientale dei corsi d'acqua e rinaturalizzazione delle sponde con l'uso di tecniche dell'ingegneria naturalistica;
- protezione e valorizzazione del sistema strutturante agricolo in quanto elemento principale dell'identità culturale e presidio dell'ecosistema e riconoscimento del suo ruolo di tutela ambientale;
- conservazione della biodiversità delle specie agricole e della diversità del paesaggio agricolo;
- contenimento delle eventuali nuove costruzioni, che dovranno essere a bassa densità, di dimensioni tali da non incidere e alterare il contesto generale del paesaggio agro-pastorale e i caratteri specifici del sito e tali da mantenere i caratteri dell'insediamento sparso agricolo e della tipologia edilizia tradizionale;
- conservazione dei valori paesistici, mantenimento degli elementi caratterizzanti l'organizzazione del territorio e dell'insediamento agricolo storico (tessuto agrario, nuclei e fabbricati rurali, viabilità rurale, sentieri);

COPIA TI  
NON V'

- tutela del paesaggio agricolo da fattori di inquinamento antropico concentrato (vedi depositi, cave d'inerti, discariche ecc.);
- per i nuovi impianti arborei e/o la loro riconversione si dovrà mantenere la distanza minima idonea dalle sponde dei corsi d'acqua, al fine di consentirne, sia la corretta percezione visiva, che la loro rinaturazione.

In queste aree non è consentito:

- realizzare attività che comportino eventuali varianti agli strumenti urbanistici previste dagli artt. 35 L.R. 30/97, 89 l.r. 06/01 e s.m.i., 25 l.r. 22/96 e s.m.i. e art. 8 D.P.R. 160/2010;
- realizzare tralicci, antenne per telecomunicazioni ad esclusione di quelle a servizio delle aziende, impianti per la produzione di energia anche da fonti rinnovabili escluso quelli destinati all'autoconsumo e/o allo scambio sul posto architettonicamente integrati;
- aprire nuove cave;
- ad eccezione di quelle mobili stagionali, realizzare serre provviste di strutture in muratura e ancorate al suolo con opere di fondazione;
- effettuare movimenti di terra e le trasformazioni dei caratteri morfologici e paesistici dei versanti anche ai fini del mantenimento dell'equilibrio idrogeologico;
- realizzare opere di regimentazione delle acque (sponde, stramazzi, traverse, ecc.) in calcestruzzo armato o altre tecnologie non riconducibili a tecniche di ingegneria naturalistica;
- realizzare discariche di rifiuti solidi urbani, di inerti e di materiale di qualsiasi genere.

Per le aree di interesse archeologico valgono inoltre le seguenti prescrizioni:

- mantenimento dei valori del paesaggio agrario a protezione delle aree di interesse archeologico;
- tutela secondo quanto previsto dalle norme per la componente "Archeologia" e, in particolare, qualsiasi intervento che interessi il sottosuolo deve avvenire sotto la sorveglianza di personale della Soprintendenza.

### **15g. Paesaggio seminaturale**

*(SIC ITA 090016 Alto corso del Fiume Asinaro, Cava Piraro e Cava Carosello)*

#### **Livello di Tutela 2**

*Obiettivi specifici. Tutela e valorizzazione del patrimonio paesaggistico attraverso misure orientate a:*

- mantenimento delle colture tradizionali arboree;

COPIA TI  
NON V'

- salvaguardia dei valori ambientali e percettivi del paesaggio, delle singolarità geomorfologiche e biologiche, dei torrenti e dei valloni;
- protezione e valorizzazione del sistema strutturante agricolo in quanto elemento principale dell'identità culturale e presidio dell'ecosistema e riconoscimento del suo ruolo di tutela ambientale;
- conservazione della biodiversità delle specie agricole e della diversità del paesaggio agrario;
- conservazione dei beni isolati qualificanti e caratterizzanti individuati dal Piano e dagli strumenti urbanistici, nonché delle eventuali aree verdi di pertinenza, prevedendo usi compatibili e interventi che non alterino la struttura, la tipologia e la forma architettonica né le essenze vegetali e l'organizzazione delle aree verdi;
- contenimento delle eventuali nuove costruzioni, che dovranno essere a bassa densità, di dimensioni tali da non incidere e alterare il contesto generale del paesaggio agro-pastorale e i caratteri specifici del sito e tali da mantenere i caratteri dell'insediamento sparso agricolo e della tipologia edilizia tradizionale. A tal fine le costruzioni dovranno essere adeguatamente distanziate tra loro, in modo che non alterino la percezione del paesaggio;
- conservazione dei valori paesistici, mantenimento degli elementi caratterizzanti l'organizzazione del territorio e dell'insediamento agricolo storico (tessuto agrario, nuclei e fabbricati rurali, viabilità rurale, sentieri);
- tutela secondo quanto previsto dalle Norme per le componenti del paesaggio agrario.

In queste aree non è consentito:

- realizzare attività che comportino eventuali varianti agli strumenti urbanistici previste dagli artt. 35 L.R. 30/97, 89 l.r. 06/01 e s.m.i., 25 l.r. 22/96 e s.m.i. e art. 8 D.P.R. 160/2010;
- realizzare tralicci, antenne per telecomunicazioni ad esclusione di quelle a servizio delle aziende, impianti per la produzione di energia anche da fonti rinnovabili escluso quelli destinati all'autoconsumo e/o allo scambio sul posto architettonicamente integrati;
- realizzare manufatti e opere che possano direttamente alterare i caratteri di panoramicità dell'area;
- aprire nuove cave;
- ad eccezione di quelle mobili stagionali, realizzare serre provviste di strutture in muratura e ancorate al suolo con opere di fondazione;

- effettuare movimenti di terra e le trasformazioni dei caratteri morfologici e paesistici dei versanti anche ai fini del mantenimento dell'equilibrio idrogeologico;
- realizzare opere di regimentazione delle acque (sponde, stramazzi, traverse, ecc.) in calcestruzzo armato o altre tecnologie non riconducibili a tecniche di ingegneria naturalistica;
- realizzare discariche di rifiuti solidi urbani, di inerti e di materiale di qualsiasi genere.

**15h. Paesaggio delle aree naturali, aree boscate e di interesse archeologico comprese**

(Monte Renna)

**Livello di Tutela 3**

*Obiettivi specifici. Tutela e valorizzazione del patrimonio paesaggistico attraverso misure orientate a:*

- conservazione dei valori naturali e della biodiversità, in quanto siti di particolare interesse biogeografico in cui coesistono rilevanti aspetti integrati di carattere abiotico e biotico relativi alla presenza di fauna, flora e vegetazione di rilievo con valenze eco-sistemiche sostanziali ai fini della realizzazione della rete ecologica;
- tutela delle singolarità geologiche;
- potenziamento delle aree boscate;
- recupero ambientale ed eliminazione dei detrattori;
- conservazione del patrimonio naturale attraverso interventi di manutenzione e rinaturalizzazione delle formazioni vegetali, al fine del potenziamento della biodiversità;
- potenziamento della fruizione didattico-scientifica con la individuazione di itinerari naturalistici anche ai fini della fruizione del patrimonio naturale e di antichi tracciati viari e/o sentieri;
- rimozione dei detrattori ambientali lungo l'alveo del fiume, con il recupero ambientale e la rinaturalizzazione dei corsi d'acqua interessati dalla presenza di opere idrauliche non compatibili con i caratteri paesistici e ambientali originari.

In queste aree non è consentito:

- attuare le disposizioni di cui all'art. 22 L.R. 71/78 e le varianti agli strumenti urbanistici comunali ivi compresa la realizzazione di insediamenti produttivi previste dagli artt.35 l.r. 30/97, 89 l.r. 06/01 e s.m.i., 25 l.r. 22/96 e s.m.i. e art. 8 D.P.R. 160/2010;

COPIA TI  
NON V'

- realizzare nuove costruzioni e aprire nuove strade e piste, ad eccezione di quelle necessarie all'organo istituzionale competente per la migliore gestione dei complessi boscati e per le proprie attività istituzionali;
- realizzare infrastrutture e reti ad eccezione delle opere interrato;
- realizzare tralicci, antenne per telecomunicazioni ad esclusione di quelle a servizio delle aziende, impianti per la produzione di energia anche da fonti rinnovabili escluso quelli destinati all'autoconsumo e/o allo scambio sul posto architettonicamente integrati negli edifici esistenti;
- realizzare discariche di rifiuti solidi urbani, di inerti e di materiale di qualsiasi genere;
- realizzare serre;
- effettuare movimenti di terra che trasformino i caratteri morfologici e paesistici;
- realizzare cave;
- effettuare trivellazioni e asportare rocce, minerali, fossili e reperti di qualsiasi natura, salvo per motivi di ricerca scientifica a favore di soggetti espressamente autorizzati;
- realizzare opere di regimentazione delle acque (sponde, stramazzi, traverse, ecc.) in calcestruzzo armato o altre tecnologie non riconducibili a tecniche di ingegneria naturalistica.

### **15i. Paesaggio delle aree boscate e vegetazione assimilata**

#### **Livello di Tutela 3**

*Obiettivi specifici. Tutela e valorizzazione del patrimonio paesaggistico attraverso misure orientate a:*

- mantenimento nelle migliori condizioni dei complessi boscati;
- potenziamento delle aree boscate, progressivo latifogliamento con specie autoctone;
- conservazione del patrimonio naturale attraverso interventi di manutenzione e rinaturalizzazione delle formazioni vegetali, al fine del potenziamento della biodiversità;
- tutela degli elementi geomorfologici;
- valorizzazione delle aree boscate anche in funzione ricreativa;
- mantenimento dei livelli di naturalità e miglioramento della funzionalità di connessione con le aree boscate;
- miglioramento della fruizione pubblica, recupero e valorizzazione dei percorsi panoramici, con individuazione di itinerari finalizzati alla fruizione dei beni naturali e culturali.

In queste aree non è consentito:

COPIA TI  
NON V'

- attuare le disposizioni di cui all'art. 22 L.R. 71/78 e le varianti agli strumenti urbanistici comunali ivi compresa la realizzazione di insediamenti produttivi previste dagli artt.35 l.r. 30/97, 89 l.r. 06/01 e s.m.i., 25 l.r. 22/96 e s.m.i. e art. 8 D.P.R. 160/2010;
- realizzare nuove costruzioni e aprire nuove strade e piste, ad eccezione di quelle necessarie all'organo istituzionale competente per la migliore gestione dei complessi boscati e per le proprie attività istituzionali;
- realizzare infrastrutture e reti ad eccezione delle opere interrato;
- realizzare tralicci, antenne per telecomunicazioni ad esclusione di quelle a servizio delle aziende, impianti per la produzione di energia anche da fonti rinnovabili escluso quelli destinati all'autoconsumo e/o allo scambio sul posto architettonicamente integrati negli edifici esistenti;
- realizzare discariche di rifiuti solidi urbani, di inerti e di materiale di qualsiasi genere;
- realizzare serre;
- effettuare movimenti di terra che trasformino i caratteri morfologici e paesistici;
- realizzare cave;
- effettuare trivellazioni e asportare rocce, minerali, fossili e reperti di qualsiasi natura, salvo per motivi di ricerca scientifica a favore di soggetti espressamente autorizzati.

#### **Art. 36**

#### **Paesaggio locale 16**

*"Pianura alluvionale del Tellaro"*

#### **Inquadramento territoriale**

Questo paesaggio locale è elemento di cerniera tra altri sei paesaggi locali (PL 3, 4, 5, 7, 9, 10). E' attraversato dal Tellaro. Il sistema insediativo si limita ad una rada distribuzione di edifici sparsi di carattere agricolo-rurale.

#### **Obiettivi di qualità paesaggistica**

- Conservazione degli insediamenti archeologici;
- riqualificazione del paesaggio naturale del fiume Tellaro;
- potenziamento della rete ecologica;
- conservazione degli insediamenti archeologici;
- rimozione dei detrattori ambientali lungo gli argini;
- conservazione dell'agro-ecosistema;
- conservazione del patrimonio storico-culturale (architettonico, percorsi storici e aree archeologiche);

COPIA TI  
NON V'

- conservazione habitat costieri.

## 1. Indirizzi

### a. Paesaggio agricolo dei seminativi arborati

- Mantenimento del paesaggio delle colture arboree (mandorleti);
- riuso e rifunzionalizzazione del patrimonio architettonico rurale, anche ai fini dello sviluppo del turismo rurale e dell'agricoltura;
- le nuove costruzioni dovranno essere a bassa densità, di dimensioni contenute in rapporto alle superfici dei fondi, tali da non incidere e alterare il contesto generale del paesaggio agropastorale e i caratteri specifici del sito e tali da mantenere i caratteri dell'insediamento sparso agricolo e della tipologia edilizia tradizionale;
- mantenimento delle attività colturali tradizionali.

## 2. Prescrizioni relative alle aree individuate ai sensi dell'art. 134 del Codice

### 16a. Paesaggio fluviale, aree di interesse archeologico comprese

(Fiume Tellaro, Saia Randeci)

#### Livello di Tutela 1

*Obiettivi specifici. Tutela e valorizzazione del patrimonio paesaggistico attraverso misure orientate a:*

- realizzare opere di regimentazione delle acque (sponde, stramazzi, traverse, ecc.) in calcestruzzo armato o altre tecnologie non riconducibili a tecniche di ingegneria naturalistica;
- ad eccezione di quelle mobili stagionali, realizzare serre provviste di strutture in muratura e ancorate al suolo con opere di fondazione;
- realizzare cave;
- realizzare discariche di rifiuti solidi urbani, di inerti e di materiale di qualsiasi genere;
- attuare interventi che modifichino il regime, il corso o la composizione delle acque fatte salve le esigenze di attività agricole esistenti.
- per i nuovi impianti arborei e/o la loro riconversione si dovrà mantenere la distanza minima adeguata dalle sponde dei corsi d'acqua, al fine di consentirne, sia la corretta percezione visiva, che la loro rinaturazione.

In queste aree non è consentito:

- realizzare opere di regimentazione delle acque (sponde, stramazzi, traverse, ecc.) in calcestruzzo armato o altre tecnologie non riconducibili a tecniche di ingegneria naturalistica;

COPIA TI  
NON V'

- attuare interventi che modifichino il regime, il corso o la composizione delle acque, fatte salve le esigenze di attività agricole esistenti;
- realizzare discariche di rifiuti solidi urbani, di inerti e materiali di qualsiasi genere;
- realizzare cave;
- ad eccezione di quelle mobili stagionali, realizzare serre provviste di strutture in muratura e ancorate al suolo con opere di fondazione.

Per le aree di interesse archeologico valgono inoltre le seguenti prescrizioni:

- mantenimento dei valori del paesaggio agrario a protezione delle aree di interesse archeologico;
- tutela secondo quanto previsto dalle norme per la componente "Archeologia" e, in particolare, qualsiasi intervento che interessi il sottosuolo deve avvenire sotto la sorveglianza di personale della Soprintendenza.

### **16b. Paesaggio agrario**

*(comprendente il Fiume Tellaro e l'area connessa ai Pantani di Vendicari)*

#### **Livello di Tutela 2**

*Obiettivi specifici. Tutela e valorizzazione del patrimonio paesaggistico attraverso misure orientate a:*

- mantenimento delle colture tradizionali;
- salvaguardia dei valori ambientali e percettivi del paesaggio, delle singolarità geomorfologiche e biologiche, dei torrenti e dei valloni;
- salvaguardia e recupero ambientale dei corsi d'acqua e rinaturalizzazione delle sponde con l'uso di tecniche dell'ingegneria naturalistica;
- protezione e valorizzazione del sistema strutturante agricolo in quanto elemento principale dell'identità culturale e presidio dell'ecosistema e riconoscimento del suo ruolo di tutela ambientale;
- conservazione della biodiversità delle specie agricole e della diversità del paesaggio agricolo;
- contenimento delle eventuali nuove costruzioni, che dovranno essere a bassa densità, di dimensioni tali da non incidere e alterare il contesto generale del paesaggio agro-pastorale e i caratteri specifici del sito e tali da mantenere i caratteri dell'insediamento sparso agricolo e della tipologia edilizia tradizionale;
- conservazione dei valori paesistici, mantenimento degli elementi caratterizzanti l'organizzazione del territorio e dell'insediamento agricolo storico (tessuto agrario, nuclei e fabbricati rurali, viabilità rurale, sentieri);

COPIA TI  
NON V'



- tutela del paesaggio agricolo da fattori di inquinamento antropico concentrato (vedi depositi, cave d'inerti, discariche ecc.);
- per i nuovi impianti arborei e/o la loro riconversione si dovrà mantenere la distanza minima idonea dalle sponde dei corsi d'acqua, al fine di consentirne, sia la corretta percezione visiva, che la loro rinaturazione;
- conservazione della zona umida.
- mantenimento degli elementi di vegetazione naturale presenti o prossimi alle aree coltivate (siepi, filari, fasce ed elementi isolati arborei o arbustivi elementi geologici rocce, timponi, pareti rocciose e morfologici scarpate, fossi), in grado di costituire habitat di interesse ai fini della biodiversità;

In queste aree non è consentito:

- qualsiasi azione che comporti l'alterazione del paesaggio e dell'equilibrio delle comunità biologiche naturali, con introduzione di specie estranee alla flora autoctona;
- realizzare attività che comportino eventuali varianti agli strumenti urbanistici previste dagli artt. 35 L.R. 30/97, 89 l.r. 06/01 e s.m.i., 25 l.r. 22/96 e s.m.i. e art. 8 D.P.R. 160/2010;
- realizzare tralicci, antenne per telecomunicazioni ad esclusione di quelle a servizio delle aziende, impianti per la produzione di energia anche da fonti rinnovabili escluso quelli destinati all'autoconsumo e/o allo scambio sul posto architettonicamente integrati;
- aprire nuove cave;
- ad eccezione di quelle mobili stagionali, realizzare serre provviste di strutture in muratura e ancorate al suolo con opere di fondazione;
- effettuare movimenti di terra e le trasformazioni dei caratteri morfologici e paesistici dei versanti anche ai fini del mantenimento dell'equilibrio idrogeologico;
- realizzare opere di regimentazione delle acque (sponde, stramazzi, traverse, ecc.) in calcestruzzo armato o altre tecnologie non riconducibili a tecniche di ingegneria naturalistica;
- attuare interventi che modifichino il regime, il corso o la composizione delle acque, fatte salve le esigenze di attività agricole esistenti;
- realizzare discariche di rifiuti solidi urbani, di inerti e di materiale di qualsiasi genere.

Per le aree di interesse archeologico valgono inoltre le seguenti prescrizioni:

- mantenimento dei valori del paesaggio agrario a protezione delle aree di interesse archeologico;

COPIA TI  
NON V'

- tutela secondo quanto previsto dalle norme per la componente "Archeologia" e, in particolare, qualsiasi intervento che interessi il sottosuolo deve avvenire sotto la sorveglianza di personale della Soprintendenza.

### **16c. Aree Archeologiche**

*(C.da Caddedi - Villa del Tellaro)*

#### **Livello di Tutela 3**

*Obiettivi specifici. Tutela e valorizzazione del patrimonio paesaggistico attraverso misure orientate a:*

- miglioramento della fruizione pubblica delle aree archeologiche;
- tutela secondo quanto previsto dalla normativa specificata dalle norme per la componente "Archeologia" e dalle prescrizioni e limitazioni di cui ai rispettivi decreti e dichiarazioni di vincolo se più restrittive;
- eliminazione dei detrattori;
- conservazione del sistema archeologico di area vasta;
- restauro e valorizzazione dei beni archeologici.

In queste aree non è consentito:

- attuare le disposizioni di cui all'art. 22 L.R. 71/78 e le varianti agli strumenti urbanistici comunali ivi compresa la realizzazione di insediamenti produttivi previste dagli artt.35 l.r. 30/97, 89 l.r. 06/01 e s.m.i., 25 l.r. 22/96 e s.m.i. e art. 8 D.P.R. 160/2010;
- realizzare nuove costruzioni e aprire nuove strade e piste, ad eccezione di quelle necessarie alla Soprintendenza ai Beni Culturali e Ambientali per la definizione di servizi aggiuntivi volti al miglioramento della fruizione delle aree archeologiche;
- realizzare infrastrutture e reti ad eccezione delle opere interrato;
- realizzare tralicci, antenne per telecomunicazioni, impianti per la produzione di energia anche da fonti rinnovabili escluso quelli destinati all'autoconsumo e/o allo scambio sul posto;
- realizzare serre;
- realizzare cave;
- eseguire scavi, ad eccezione di quelli a fini archeologici da eseguire sotto il diretto controllo della Soprintendenza ai Beni Culturali e Ambientali.

### **16d. Paesaggio delle aree boscate e vegetazione assimilata**

#### **Livello di Tutela 3**

COPIA TI  
NON V'

*Obiettivi specifici. Tutela e valorizzazione del patrimonio paesaggistico attraverso misure orientate a:*

- mantenimento nelle migliori condizioni dei complessi boscati;
- potenziamento delle aree boscate, progressivo latifogliamento con specie autoctone;
- conservazione del patrimonio naturale attraverso interventi di manutenzione e rinaturalizzazione delle formazioni vegetali, al fine del potenziamento della biodiversità;
- tutela degli elementi geomorfologici;
- valorizzazione delle aree boscate anche in funzione ricreativa;
- mantenimento dei livelli di naturalità e miglioramento della funzionalità di connessione con le aree boscate;
- miglioramento della fruizione pubblica, recupero e valorizzazione dei percorsi panoramici, con individuazione di itinerari finalizzati alla fruizione dei beni naturali e culturali.

In queste aree non è consentito:

- attuare le disposizioni di cui all'art. 22 L.R. 71/78 e le varianti agli strumenti urbanistici comunali ivi compresa la realizzazione di insediamenti produttivi previste dagli artt.35 l.r. 30/97, 89 l.r. 06/01 e s.m.i., 25 l.r. 22/96 e s.m.i. e art. 8 D.P.R. 160/2010;
- realizzare nuove costruzioni e aprire nuove strade e piste, ad eccezione di quelle necessarie all'organo istituzionale competente per la migliore gestione dei complessi boscati e per le proprie attività istituzionali;
- realizzare infrastrutture e reti ad eccezione delle opere interrato;
- realizzare tralicci, antenne per telecomunicazioni ad esclusione di quelle a servizio delle aziende, impianti per la produzione di energia anche da fonti rinnovabili escluso quelli destinati all'autoconsumo e/o allo scambio sul posto architettonicamente integrati negli edifici esistenti;
- realizzare discariche di rifiuti solidi urbani, di inerti e di materiale di qualsiasi genere;
- realizzare serre;
- effettuare movimenti di terra che trasformino i caratteri morfologici e paesistici;
- realizzare cave;
- effettuare trivellazioni e asportare rocce, minerali, fossili e reperti di qualsiasi natura, salvo per motivi di ricerca scientifica a favore di soggetti espressamente autorizzati.

### **Art. 37**

COPIA TI  
NON V'

**Paesaggio locale 17***“Bassi Iblei”***Inquadramento territoriale**

Questo paesaggio locale fa parte della propaggine meridionale del Tavolato Ibleo. Comprende anche le piccole alture situate a sud di Rosolini che definiscono il limite meridionale della pianura alluvionale del Tellaro.

**Obiettivi di qualità paesaggistica**

- Conservazione del sistema dei corsi d'acqua;
- mantenimento della qualità del paesaggio agrario, soprattutto nella zona collinare;
- conservazione e tutela degli scenari e panorami verso il tavolato costiero di Pachino;
- limitazione delle colture intensive in serra e conservazione dell'organizzazione agricola del territorio.

**1. Indirizzi****a. Paesaggio agricolo collinare**

- Mantenimento del paesaggio delle colture arboree (mandorleti);
- riuso e rifunzionalizzazione del patrimonio architettonico rurale, anche ai fini dello sviluppo del turismo rurale e dell'agricoltura;
- le nuove costruzioni dovranno essere a bassa densità, di dimensioni contenute in rapporto alle superfici dei fondi, tali da non incidere e alterare il contesto generale del paesaggio agropastorale e i caratteri specifici del sito e tali da mantenere i caratteri dell'insediamento sparso agricolo e della tipologia edilizia tradizionale;
- mantenimento delle attività colturali tradizionali.

**2. Prescrizioni relative alle aree individuate ai sensi dell'art. 134 del Codice****17a. Paesaggio degli affluenti del Tellaro ed aste fluviali minori****Livello di Tutela 1**

*Obiettivi specifici. Tutela e valorizzazione del patrimonio paesaggistico attraverso misure orientate a:*

- rimozione dei detrattori ambientali lungo l'alveo delle aste fluviali;
- mantenimento dell'attività e dei caratteri agricoli del paesaggio;
- contenimento delle eventuali nuove costruzioni, che dovranno essere a bassa densità, di dimensioni tali da non incidere e alterare il contesto generale del paesaggio agricolo e i caratteri specifici del sito e tali da mantenere i caratteri dell'insediamento sparso agricolo e della tipologia edilizia tradizionale.;

COPIA TI  
NON V'

- tutela, riqualificazione e ripristino degli elementi di importanza naturalistica ed ecosistemica, al fine del mantenimento dei corridoi ecologici fluviali, elementi fondamentali della rete ecologica;
- tutela dei valori percettivi del paesaggio e delle emergenze geomorfologiche.
- per i nuovi impianti arborei e/o la loro riconversione si dovrà mantenere la distanza minima adeguata dalle sponde dei corsi d'acqua, al fine di consentirne, sia la corretta percezione visiva, che la loro rinaturalizzazione.

In queste aree non è consentito:

- realizzare opere di regimentazione delle acque (sponde, stramazzi, traverse, ecc.) in calcestruzzo armato o altre tecnologie non riconducibili a tecniche di ingegneria naturalistica;
- attuare interventi che modifichino il regime, il corso o la composizione delle acque, fatte salve le esigenze di attività agricole esistenti;
- realizzare discariche di rifiuti solidi urbani, di inerti e materiali di qualsiasi genere;
- realizzare cave;
- ad eccezione di quelle mobili stagionali, realizzare serre provviste di strutture in muratura e ancorate al suolo con opere di fondazione.

#### **17b. Aree di interesse archeologico**

*(C.da Cuba, C.da Passo Corrado, Casa Scalecce, Costa dei Grani, Villaggio Bove Marino)*

##### **Livello di Tutela 1**

*Obiettivi specifici. Tutela e valorizzazione del patrimonio paesaggistico attraverso misure orientate a:*

- mantenimento dei valori del paesaggio agrario a protezione delle aree archeologiche.
- tutela secondo quanto previsto dalla normativa specificata dalle norme per la componente "Archeologia" e, in particolare, qualsiasi intervento che interessi il sottosuolo deve avvenire sotto la sorveglianza di personale della Soprintendenza.

#### **17c. Paesaggio dei territori coperti da vegetazione di interesse forestale (vegetazione forestale in evoluzione di cui al D.Lvo 227/01)**

##### **Livello di Tutela 1**

*Obiettivi specifici. Tutela e valorizzazione del patrimonio paesaggistico attraverso misure orientate a:*

- mantenimento dell'attività e dei caratteri naturali del paesaggio;

COPIA TI  
NON V'

- conservazione dei valori paesaggistici, contenimento dell'uso del suolo, salvaguardia degli elementi caratterizzanti il territorio;
- recupero paesaggistico con particolare attenzione alla qualità architettonica del costruito in funzione della mitigazione dell'impatto sul paesaggio;
- contenimento delle eventuali nuove costruzioni, che dovranno essere a bassa densità, di dimensioni tali da non incidere e alterare il contesto generale del paesaggio agricolo e i caratteri specifici del sito e tali da mantenere i caratteri dell'insediamento sparso agricolo e della tipologia edilizia tradizionale;
- tutela dei valori percettivi del paesaggio e delle emergenze geomorfologiche.

In queste aree non è consentito:

- attuare interventi che modifichino il regime, il corso o la composizione delle acque, fatte salve le esigenze di attività agricole esistenti;
- realizzare discariche di rifiuti solidi urbani, di inerti e di materiali di qualsiasi genere;
- realizzare cave;
- realizzare impianti eolici.

#### **17d. Aree Archeologiche**

(Case S. Lorenzo Vecchio)

##### **Livello di Tutela 3**

*Obiettivi specifici. Tutela e valorizzazione del patrimonio paesaggistico attraverso misure orientate a:*

- miglioramento della fruizione pubblica delle aree archeologiche;
- tutela secondo quanto previsto dalla normativa specificata dalle norme per la componente "Archeologia" e dalle prescrizioni e limitazioni di cui ai rispettivi decreti e dichiarazioni di vincolo se più restrittive;
- eliminazione dei detrattori;
- conservazione del sistema archeologico di area vasta;
- restauro e valorizzazione dei beni archeologici.

In queste aree non è consentito:

- attuare le disposizioni di cui all'art. 22 L.R. 71/78 e le varianti agli strumenti urbanistici comunali ivi compresa la realizzazione di insediamenti produttivi previste dagli artt.35 l.r. 30/97, 89 l.r. 06/01 e s.m.i., 25 l.r. 22/96 e s.m.i. e art. 8 D.P.R. 160/2010;
- realizzare nuove costruzioni e aprire nuove strade e piste, ad eccezione di quelle necessarie alla Soprintendenza ai Beni Culturali e Ambientali per la definizione di servizi aggiuntivi volti al miglioramento della fruizione delle aree archeologiche;

COPIA TI  
NON V'

- realizzare infrastrutture e reti ad eccezione delle opere interrato;
- realizzare tralicci, antenne per telecomunicazioni, impianti per la produzione di energia anche da fonti rinnovabili escluso quelli destinati all'autoconsumo e/o allo scambio sul posto;
- realizzare serre;
- realizzare cave;
- eseguire scavi, ad eccezione di quelli a fini archeologici da eseguire sotto il diretto controllo della Soprintendenza ai Beni Culturali e Ambientali.

### **17e. Paesaggio delle aree boscate e vegetazione assimilata**

#### **Livello di Tutela 3**

*Obiettivi specifici. Tutela e valorizzazione del patrimonio paesaggistico attraverso misure orientate a:*

- mantenimento nelle migliori condizioni dei complessi boscati;
- potenziamento delle aree boscate, progressivo latifogliamento con specie autoctone;
- conservazione del patrimonio naturale attraverso interventi di manutenzione e rinaturalizzazione delle formazioni vegetali, al fine del potenziamento della biodiversità;
- tutela degli elementi geomorfologici;
- valorizzazione delle aree boscate anche in funzione ricreativa;
- mantenimento dei livelli di naturalità e miglioramento della funzionalità di connessione con le aree boscate;
- miglioramento della fruizione pubblica, recupero e valorizzazione dei percorsi panoramici, con individuazione di itinerari finalizzati alla fruizione dei beni naturali e culturali.

In queste aree non è consentito:

- attuare le disposizioni di cui all'art. 22 L.R. 71/78 e le varianti agli strumenti urbanistici comunali ivi compresa la realizzazione di insediamenti produttivi previste dagli artt.35 l.r. 30/97, 89 l.r. 06/01 e s.m.i., 25 l.r. 22/96 e s.m.i. e art. 8 D.P.R. 160/2010;
- realizzare nuove costruzioni e aprire nuove strade e piste, ad eccezione di quelle necessarie all'organo istituzionale competente per la migliore gestione dei complessi boscati e per le proprie attività istituzionali;
- realizzare infrastrutture e reti ad eccezione delle opere interrato;
- realizzare tralicci, antenne per telecomunicazioni ad esclusione di quelle a servizio delle aziende, impianti per la produzione di energia anche da fonti rinnovabili

COPIA TI  
NON V'

escluso quelli destinati all'autoconsumo e/o allo scambio sul posto architettonicamente integrati negli edifici esistenti;

- realizzare discariche di rifiuti solidi urbani, di inerti e di materiale di qualsiasi genere;
- realizzare serre;
- effettuare movimenti di terra che trasformino i caratteri morfologici e paesistici;
- realizzare cave;
- effettuare trivellazioni e asportare rocce, minerali, fossili e reperti di qualsiasi natura, salvo per motivi di ricerca scientifica a favore di soggetti espressamente autorizzati.

### **Art. 38**

#### **Paesaggio locale 18**

*“Costa di Eoro e pantani di Vendicari”*

#### **Inquadramento territoriale**

Questo paesaggio locale è caratterizzato dalla presenza dei pantani costieri (Pantano di Roveto). La parte sud della costa è stata investita da un rilevante processo di edificazione costituito prevalentemente da residenze stagionali e turistiche.

#### **Obiettivi di qualità paesaggistica**

- Conservazione e diffusione delle specie agricole storico-tradizionali;
- tutela delle aree a macchia mediterranea ed a gariga;
- potenziamento della rete ecologica;
- fruizione visiva degli scenari e dei panorami;
- conservazione del patrimonio storico e culturale (architetture, percorsi storici ed aree archeologiche);
- recupero ambientale, disinquinamento del mare, del litorale, dei torrenti e dei canali, rinaturalizzazione dei tratti con alvei artificiali;
- favorire la formazione di ecosistemi naturali stabili ai fini della ricostituzione dell'habitat;
- creazione di itinerari naturalistici ai fini della fruizione didattica e scientifica;

#### **1. Indirizzi**

##### **a. Paesaggio dell'area urbanizzata**

- Contenimento della crescita urbana, riduzione del consumo del suolo;
- tutela paesaggistico-ambientale ed eliminazione dei detrattori.

#### **2. Prescrizioni relative alle aree individuate ai sensi dell'art. 134 del Codice**

COPIA TI  
NON V'



**18a. Paesaggio agrario connesso con i Pantani di Vendicari e aree di interesse archeologico comprese****Livello di Tutela 2**

*Obiettivi specifici. Tutela e valorizzazione del patrimonio paesaggistico attraverso misure orientate a:*

- mantenimento delle colture tradizionali;
- salvaguardia dei valori ambientali e percettivi del paesaggio, delle singolarità geomorfologiche e biologiche, dei torrenti e dei valloni;
- salvaguardia e recupero ambientale dei corsi d'acqua e rinaturalizzazione delle sponde con l'uso di tecniche dell'ingegneria naturalistica;
- protezione e valorizzazione del sistema strutturante agricolo in quanto elemento principale dell'identità culturale e presidio dell'ecosistema e riconoscimento del suo ruolo di tutela ambientale;
- conservazione della biodiversità delle specie agricole e della diversità del paesaggio agricolo;
- contenimento delle eventuali nuove costruzioni, che dovranno essere a bassa densità, di dimensioni tali da non incidere e alterare il contesto generale del paesaggio agro-pastorale e i caratteri specifici del sito e tali da mantenere i caratteri dell'insediamento sparso agricolo e della tipologia edilizia tradizionale;
- conservazione dei valori paesistici, mantenimento degli elementi caratterizzanti l'organizzazione del territorio e dell'insediamento agricolo storico (tessuto agrario, nuclei e fabbricati rurali, viabilità rurale, sentieri);
- tutela del paesaggio agricolo da fattori di inquinamento antropico concentrato (vedi depositi, cave d'inerti, discariche ecc.);
- per i nuovi impianti arborei e/o la loro riconversione si dovrà mantenere la distanza minima idonea dalle sponde dei corsi d'acqua, al fine di consentirne, sia la corretta percezione visiva, che la loro rinaturazione;

In queste aree non è consentito:

- realizzare attività che comportino eventuali varianti agli strumenti urbanistici previste dagli artt. 35 L.R. 30/97, 89 l.r. 06/01 e s.m.i., 25 l.r. 22/96 e s.m.i. e art. 8 D.P.R. 160/2010;
- realizzare tralicci, antenne per telecomunicazioni ad esclusione di quelle a servizio delle aziende, impianti per la produzione di energia anche da fonti rinnovabili escluso quelli destinati all'autoconsumo e/o allo scambio sul posto architettonicamente integrati;
- aprire nuove cave;

COPIA TI  
NON V'

- ad eccezione di quelle mobili stagionali, realizzare serre provviste di strutture in muratura e ancorate al suolo con opere di fondazione;
- effettuare movimenti di terra e le trasformazioni dei caratteri morfologici e paesistici dei versanti anche ai fini del mantenimento dell'equilibrio idrogeologico;
- realizzare opere di regimentazione delle acque (sponde, stramazzi, traverse, ecc.) in calcestruzzo armato o altre tecnologie non riconducibili a tecniche di ingegneria naturalistica;
- attuare interventi che modifichino il regime, il corso o la composizione delle acque, fatte salve le esigenze di attività agricole esistenti;
- realizzare discariche di rifiuti solidi urbani, di inerti e di materiale di qualsiasi genere.

Per le aree di interesse archeologico valgono inoltre le seguenti prescrizioni:

- mantenimento dei valori del paesaggio agrario a protezione delle aree di interesse archeologico;
- tutela secondo quanto previsto dalle norme per la componente "Archeologia" e, in particolare, qualsiasi intervento che interessi il sottosuolo deve avvenire sotto la sorveglianza di personale della Soprintendenza.

**18b. Paesaggio seminaturale**  
(SIC e Biotopo di Vendicari)

**Livello di Tutela 2**

*Obiettivi specifici. Tutela e valorizzazione del patrimonio paesaggistico attraverso misure orientate a:*

- mantenimento delle colture tradizionali arboree;
- salvaguardia dei valori ambientali e percettivi del paesaggio, delle singolarità geomorfologiche e biologiche, dei torrenti e dei valloni;
- protezione e valorizzazione del sistema strutturante agricolo in quanto elemento principale dell'identità culturale e presidio dell'ecosistema e riconoscimento del suo ruolo di tutela ambientale;
- conservazione della biodiversità delle specie agricole e della diversità del paesaggio agrario;
- conservazione dei beni isolati qualificanti e caratterizzanti individuati dal Piano e dagli strumenti urbanistici, nonché delle eventuali aree verdi di pertinenza, prevedendo usi compatibili e interventi che non alterino la struttura, la tipologia e la forma architettonica né le essenze vegetali e l'organizzazione delle aree verdi;
- contenimento delle eventuali nuove costruzioni, che dovranno essere a bassa densità, di dimensioni tali da non incidere e alterare il contesto generale del

COPIA TI  
NON V'

paesaggio agro-pastorale e i caratteri specifici del sito e tali da mantenere i caratteri dell'insediamento sparso agricolo e della tipologia edilizia tradizionale. A tal fine le costruzioni dovranno essere adeguatamente distanziate tra loro, in modo che non alterino la percezione del paesaggio;

- conservazione dei valori paesistici, mantenimento degli elementi caratterizzanti l'organizzazione del territorio e dell'insediamento agricolo storico (tessuto agrario, nuclei e fabbricati rurali, viabilità rurale, sentieri);
- tutela secondo quanto previsto dalle Norme per le componenti del paesaggio agrario.

In queste aree non è consentito:

- realizzare attività che comportino eventuali varianti agli strumenti urbanistici previste dagli artt. 35 L.R. 30/97, 89 l.r. 06/01 e s.m.i., 25 l.r. 22/96 e s.m.i. e art. 8 D.P.R. 160/2010;
- realizzare tralicci, antenne per telecomunicazioni ad esclusione di quelle a servizio delle aziende, impianti per la produzione di energia anche da fonti rinnovabili escluso quelli destinati all'autoconsumo e/o allo scambio sul posto architettonicamente integrati;
- realizzare manufatti e opere che possano direttamente alterare i caratteri di panoramicità dell'area;
- aprire nuove cave;
- ad eccezione di quelle mobili stagionali, realizzare serre provviste di strutture in muratura e ancorate al suolo con opere di fondazione;
- effettuare movimenti di terra e le trasformazioni dei caratteri morfologici e paesistici dei versanti anche ai fini del mantenimento dell'equilibrio idrogeologico;
- realizzare opere di regimentazione delle acque (sponde, stramazzi, traverse, ecc.) in calcestruzzo armato o altre tecnologie non riconducibili a tecniche di ingegneria naturalistica;
- realizzare discariche di rifiuti solidi urbani, di inerti e di materiale di qualsiasi genere.

### **18c. Aree archeologiche di Eloro (vincolo archeologico indiretto)**

#### **Livello di Tutela 2**

*Obiettivi specifici. Tutela e valorizzazione del patrimonio paesaggistico attraverso misure orientate a:*

- tutela delle aree archeologiche secondo quanto previsto dalle Norme per la componente "Archeologia" e dalle prescrizioni e limitazioni di cui ai rispettivi decreti e dichiarazioni di vincolo;

COPIA TI  
NON V'

- miglioramento della fruizione pubblica dell'area archeologica;
- tutela delle relazioni visive e ambientali con la definizione di adeguate aree di filtro nei confronti della trasformazione antropica delle aree.

In queste aree non è consentito:

- realizzare attività che comportino eventuali varianti agli strumenti urbanistici previste dagli artt. 35 L.R. 30/97, 89 l.r. 06/01 e s.m.i., 25 l.r. 22/96 e s.m.i. e art. 8 D.P.R. 160/2010;
- realizzare tralicci, antenne per telecomunicazioni, ad esclusione di quelle a servizio delle aziende, impianti per la produzione di energia anche da fonti rinnovabili escluso quelli destinate all'autoconsumo e/o allo scambio sul posto architettonicamente integrati;
- realizzare cave;
- realizzare serre;
- realizzare discariche di rifiuti solidi urbani, di inerti e materiale di qualsiasi genere;
- effettuare movimenti di terra e le trasformazioni dei caratteri morfologici e paesistici.

Qualunque scavo dovrà essere eseguito sotto il diretto controllo della Soprintendenza BB.CC.AA.

#### **18d. Aree Archeologiche** (Eloro)

##### **Livello di Tutela 3**

*Obiettivi specifici. Tutela e valorizzazione del patrimonio paesaggistico attraverso misure orientate a:*

- miglioramento della fruizione pubblica delle aree archeologiche;
- tutela secondo quanto previsto dalla normativa specificata dalle norme per la componente "Archeologia" e dalle prescrizioni e limitazioni di cui ai rispettivi decreti e dichiarazioni di vincolo se più restrittive nonchè dal regolamento dell'istituendo parco archeologico;
- eliminazione dei detrattori;
- conservazione del sistema archeologico di area vasta;
- restauro e valorizzazione dei beni archeologici.

In queste aree non è consentito:

- attuare le disposizioni di cui all'art. 22 L.R. 71/78 e le varianti agli strumenti urbanistici comunali ivi compresa la realizzazione di insediamenti produttivi previste

COPIA TI  
NON V'

dagli artt.35 l.r. 30/97, 89 l.r. 06/01 e s.m.i., 25 l.r. 22/96 e s.m.i. e art. 8 D.P.R. 160/2010;

- realizzare nuove costruzioni e aprire nuove strade e piste, ad eccezione di quelle necessarie alla Soprintendenza ai Beni Culturali e Ambientali per la definizione di servizi aggiuntivi volti al miglioramento della fruizione delle aree archeologiche;
- realizzare infrastrutture e reti ad eccezione delle opere interrato;
- realizzare tralicci, antenne per telecomunicazioni, impianti per la produzione di energia anche da fonti rinnovabili escluso quelli destinati all'autoconsumo e/o allo scambio sul posto;
- realizzare serre;
- realizzare cave;
- eseguire scavi, ad eccezione di quelli a fini archeologici da eseguire sotto il diretto controllo della Soprintendenza ai Beni Culturali e Ambientali.

**18e. Paesaggio della costa di S. Lorenzo, Costa Reitani, aree di interesse archeologico comprese**

**Livello di Tutela 3**

*Obiettivi specifici. Tutela e valorizzazione del patrimonio paesaggistico attraverso misure orientate a:*

- conservazione morfologica della costa;
- conservazione dei valori naturali e della biodiversità, in quanto siti di particolare interesse biogeografico in cui coesistono rilevanti aspetti integrati di carattere abiotico e biotico relativi alla presenza di fauna, flora e vegetazione di rilievo con valenze eco-sistemiche sostanziali ai fini della realizzazione della rete ecologica;
- tutela delle singolarità geologiche;
- recupero ambientale ed eliminazione dei detrattori;
- riqualificazione ambientale del litorale, rinaturalizzazione dei tratti più o meno artificializzati con l'uso di tecniche dell'ingegneria naturalistica;
- conservazione del patrimonio naturale attraverso interventi di manutenzione e rinaturalizzazione delle formazioni vegetali, al fine del potenziamento della biodiversità;
- riqualificazione paesaggistica del tessuto edilizio esistente;
- mantenimento degli habitat naturali.

In queste aree, fatta salva la realizzazione di chioschi e lidi balneari, con strutture complementari (ristoranti, bar, locali tecnici e/o deposito, bagni, docce), entrambi

aventi carattere stagionale e facilmente amovibili e di dimensioni contenute e opportunamente distanziati tra loro, non è consentito:

- attuare le disposizioni di cui all'art. 22 L.R. 71/78 e le varianti agli strumenti urbanistici comunali ivi compresa la realizzazione di insediamenti produttivi previste dagli artt.35 l.r. 30/97, 89 l.r. 06/01 e s.m.i., 25 l.r. 22/96 e s.m.i. e art. 8 D.P.R. 160/2010;
- realizzare nuove costruzioni ed esercitare qualsiasi attività comportante trasformazione urbanistica ed edilizia del territorio, ivi comprese l'apertura di nuove strade;
- collocare strutture prefabbricate anche mobili;
- realizzare infrastrutture e reti ad eccezione delle opere interrato;
- realizzare tralicci, antenne per telecomunicazioni, impianti per la produzione di energia anche da fonti rinnovabili escluso quelli destinati all'autoconsumo e/o allo scambio sul posto architettonicamente integrati negli edifici esistenti;
- realizzare cave;
- realizzare serre;
- realizzare agroindustrie, infrastrutture e impianti industriali;
- effettuare trivellazioni e asportare rocce, minerali, fossili e reperti di qualsiasi natura, salvo per motivi di ricerca scientifica a favore di soggetti espressamente autorizzati;
- effettuare movimenti di terra che trasformino i caratteri morfologici e paesistici;
- realizzare discariche di rifiuti solidi urbani, di inerti e di materiale di qualsiasi genere o impianti per il trattamento e lo smaltimento dei rifiuti (depuratori);
- realizzare opere a mare e manufatti costieri che alterino la morfologia della costa e la fisionomia del processo erosione-trasporto-deposito di cui sono protagoniste le acque e le correnti marine.

Per le aree di interesse archeologico valgono inoltre le seguenti prescrizioni:

- mantenimento dei valori del paesaggio agrario a protezione delle aree di interesse archeologico;
- tutela secondo quanto previsto dalle norme per la componente "Archeologia" e, in particolare, qualsiasi intervento che interessi il sottosuolo deve avvenire sotto la sorveglianza di personale della Soprintendenza.

**18f. Paesaggio naturale; aree boscate e aree di interesse archeologico comprese.**

*(Riserva Oasi faunistica di Vendicari)*

**Livello di Tutela 3**

COPIA TI  
NON V'

*Obiettivi specifici. Tutela e valorizzazione del patrimonio paesaggistico attraverso misure orientate a:*

- conservazione degli habitat naturali e tutela della biodiversità;
- mantenimento nelle migliori condizioni dei complessi boscati;
- conservazione, manutenzione del patrimonio naturale (vegetazione delle rupi, macchia, formazioni boscate naturali ed artificiali);
- tutela degli elementi geomorfologici, delle foci, dei torrenti e dei valloni, delle emergenze idrologiche e biologiche;
- favorire la formazione di ecosistemi vegetali stabili in equilibrio con le condizioni dei luoghi ai fini della salvaguardia idrogeologica, del mantenimento o costituzione di habitat in un'ottica integrata di consolidamento delle funzioni ecologiche e protettive;
- mantenimento dell'agroecosistema;
- recupero e valorizzazione dei percorsi panoramici, con individuazione d'itinerari finalizzati alla fruizione dei beni naturali e culturali;
- mantenimento e/o recupero degli elementi caratterizzanti l'organizzazione del territorio e dell'insediamento agricolo storico (tessuto agrario, fabbricati rurali, viabilità rurale) e valorizzazione del patrimonio architettonico rurale (bagli, case rurali);

In queste aree non è consentito:

- attuare le disposizioni di cui all'art. 22 L.R. 71/78 e, ad eccezione di quelle derivanti dai piani di utilizzazione nelle aree di pre-riserva di cui all'art. 22 della L.R. 98/81 e s.m.i., le varianti agli strumenti urbanistici comunali ivi compresa la realizzazione di insediamenti produttivi previste dagli artt.35 l.r. 30/97, 89 l.r. 06/01 e s.m.i., 25 l.r. 22/96 e s.m.i. e art. 8 D.P.R. 160/2010;
- realizzare infrastrutture e reti;
- realizzare tralicci, antenne per telecomunicazioni ad esclusione di quelle a servizio delle aziende, impianti per la produzione di energia anche da fonti rinnovabili escluso quelli destinati all'autoconsumo e/o allo scambio sul posto architettonicamente integrati negli edifici esistenti;
- effettuare movimenti di terra che trasformino i caratteri morfologici e paesistici;
- realizzare cave;
- effettuare trivellazioni e asportare rocce, minerali, fossili e reperti di qualsiasi natura, salvo per motivi di ricerca scientifica a favore di soggetti espressamente autorizzati;

- realizzare nuove costruzioni e aprire nuove strade e piste, ad eccezione di quelle necessarie all'organo istituzionale competente per la migliore gestione dei complessi boscati e per le proprie attività istituzionali, e fatti salvi piani di utilizzazione nelle aree di pre-riserva finalizzati al raggiungimento degli obiettivi di cui all'art. 7 della L.R. 98/81 e s.m.i e quanto previsto all'art. 39 L.R. 7/2003;
- realizzare serre;
- realizzare opere di regimentazione delle acque (sponde, stramazzi, traverse, ecc.) in calcestruzzo armato o altre tecnologie non riconducibili a tecniche di ingegneria naturalistica;
- attuare interventi che modifichino il regime, il corso o la composizione delle acque, fatte salve le esigenze di attività agricole esistenti;
- realizzare discariche di rifiuti solidi urbani, di inerti e di materiale di qualsiasi genere o impianti per il trattamento e lo smaltimento dei rifiuti (depuratori);
- realizzare opere a mare e manufatti costieri che alterino la morfologia della costa e la fisionomia del processo erosione-trasporto-deposito di cui sono protagoniste le acque e le correnti marine;
- realizzare chioschi, lidi balneari e banchine.

Per le aree di interesse archeologico valgono inoltre le seguenti prescrizioni:

- mantenimento dei valori del paesaggio agrario a protezione delle aree di interesse archeologico;
- tutela secondo quanto previsto dalle norme per la componente "Archeologia" e, in particolare, qualsiasi intervento che interessi il sottosuolo deve avvenire sotto la sorveglianza di personale della Soprintendenza.

### **18g. Paesaggio delle Aree costiere soggette a urbanizzazione disordinata**

*(Contrada Reitani e Fondo Morte)*

#### **Aree di recupero**

Si attua quanto previsto nelle norme generali di cui all'art.20 per la categoria "aree di recupero".

I piani di recupero dovranno essere indirizzati a:

- recupero paesaggistico mediante piani attuativi di riqualificazione urbanistica e ambientale con particolare attenzione alla qualità architettonica del costruito in funzione della mitigazione dell'impatto sul paesaggio; nelle more della redazione di tali piani potranno essere realizzati: interventi di restauro, di manutenzione ordinaria e straordinaria e ristrutturazione edilizia dell'esistente, nel rispetto della sagoma e

COPIA TI  
NON V'



del volume esistente; realizzazione di chioschi e stabilimenti, con strutture complementari (ristoranti, bar, locali tecnici e/o deposito, bagni, docce), per la diretta fruizione del mare, entrambi facilmente amovibili e aventi carattere stagionale

- eliminazione dei detrattori ambientali, garantendo il restauro dei beni e dei valori paesistici e naturalistici;
- conservazione dei valori paesaggistici, contenimento dell'uso del suolo e mantenimento delle aree libere, salvaguardando gli elementi caratterizzanti il territorio;
- riqualificazione del rapporto tra il mare e la costa, garantendo ove possibile, la ricostruzione della rete ecologica.

In queste aree non è consentito:

- realizzare opere edilizie e di urbanizzazione nelle aree libere ancora non interessate da tali interventi;
- realizzare discariche di rifiuti solidi urbani, di inerti e materiali di qualsiasi genere;
- realizzare cave;
- realizzare impianti industriali;
- realizzare opere che alterino i flussi delle correnti marine o che possano arrecare danni alla flora marina.

### **Art. 39**

#### **Paesaggio locale 19**

*“Pantani meridionali”*

#### **Inquadramento territoriale**

Questo paesaggio locale, estrema propaggine meridionale del Tavolato Ibleo, è prospiciente il mare nella parte meridionale. Il sistema insediativo è caratterizzato dalla presenza dei due centri urbani di Pachino e Portopalo e del borgo marinaro di Marzamemi.

#### **Obiettivi di qualità paesaggistica**

- Conservazione valori naturali e paesaggistici degli habitat costieri;
- potenziamento della rete ecologica;
- conservazione del sistema dei corsi d'acqua;
- conservazione e valorizzazione del sistema archeologico
- conservazione del patrimonio storico e culturale (architetture, percorsi storici ed aree archeologiche).

#### **1. Indirizzi**

COPIA TI  
NON V'

**a. Aree agricole ad agricoltura intensiva**

- Mantenimento del sistema dei canali di alimentazione dei pantani e dell'assetto del paesaggio intorno;
- riconversione biologica delle colture in serra;
- le nuove costruzioni dovranno essere a bassa densità, di dimensioni contenute in rapporto alle superfici dei fondi, tali da non incidere e alterare il contesto generale del paesaggio agricolo;
- riuso e rifunzionalizzazione del patrimonio architettonico rurale, anche ai fini dello sviluppo del turismo rurale e dell'agricoltura.

**b. Centri storici di Pachino e Portopalo**

- Conservazione del tessuto urbano e mantenimento dei margini della città salvaguardandone le relazioni percettive;
- recupero e restauro conservativo del patrimonio edilizio di pregio;
- conservazione del valore storico-testimoniale;
- tutela secondo quanto previsto dalle Norme per la componente "Centri e Nuclei Storici".

**c. Paesaggio costiero urbanizzato di Marzamemi**

- Conservazione del tessuto urbano, riqualificazione della fascia costiera e valorizzazione delle visuali;
- recupero paesaggistico ambientale ed eliminazione dei detrattori.

**2. Prescrizioni relative alle aree individuate ai sensi dell'art. 134 del Codice****19a. Aree costiere urbanizzate****Livello di Tutela 1**

*Obiettivi specifici. Tutela e valorizzazione del patrimonio paesaggistico attraverso misure orientate a:*

- contenimento della crescita urbana, riduzione del consumo di suolo;
- tutela paesaggistico-ambientale ed eliminazione dei detrattori;
- inserimento di tutti gli interventi antropici senza alterazione del paesaggio tutelato, nel rispetto della morfologia dei luoghi, adottando criteri di minimizzazione degli impatti percettivi, modellandosi sull'altimetria dei terreni.

In queste aree non è consentito:

- realizzare discariche di rifiuti solidi urbani, di inerti e di materiale di qualsiasi genere;
- esercitare qualsiasi attività industriale;
- realizzare cave;

COPIA TI  
NON V'

**19b. Paesaggio delle aste fluviali**  
(Cava Burgio)**Livello di Tutela 1**

*Obiettivi specifici. Tutela e valorizzazione del patrimonio paesaggistico attraverso misure orientate a:*

- rimozione dei detrattori ambientali lungo l'alveo dell'asta fluviale;
- utilizzo dell'ingegneria naturalistica per qualunque intervento sul corso d'acqua e sulle aree di pertinenza;
- mantenimento dell'attività e dei caratteri agricoli del paesaggio;
- contenimento delle eventuali nuove costruzioni, che dovranno essere a bassa densità, di dimensioni tali da non incidere e alterare il contesto generale del paesaggio agricolo e i caratteri specifici del sito e tali da mantenere i caratteri dell'insediamento sparso agricolo e della tipologia edilizia tradizionale;
- tutela, riqualificazione e ripristino degli elementi di importanza naturalistica ed ecosistemica, al fine del mantenimento dei corridoi ecologici fluviali, elementi fondamentali della rete ecologica;
- tutela dei valori percettivi del paesaggio e delle emergenze geomorfologiche
- per i nuovi impianti arborei e/o la loro riconversione si dovrà mantenere la distanza minima adeguata dalle sponde dei corsi d'acqua, al fine di consentirne, sia la corretta percezione visiva, che la loro rinaturalizzazione.

In queste aree non è consentito:

- realizzare opere di regimentazione delle acque (sponde, stramazzi, traverse, ecc.) in calcestruzzo armato o altre tecnologie non riconducibili a tecniche di ingegneria naturalistica;
- attuare interventi che modifichino il regime, il corso o la composizione delle acque, fatte salve le esigenze di attività agricole esistenti;
- realizzare discariche di rifiuti solidi urbani, di inerti e materiali di qualsiasi genere;
- realizzare cave;
- ad eccezione di quelle mobili stagionali, realizzare serre provviste di strutture in muratura e ancorate al suolo con opere di fondazione.

**19c. Aree di interesse archeologico**

*(C.da Passo Corrado, Casa Scalecce, Centro urbano di Pachino, Cozzo Cugni, Cugni – Morghella, Fondovia, Grotta del Fico, Maucini, Scibini, Valli Caitena)*

**Livello di Tutela 1**

*Obiettivi specifici. Tutela e valorizzazione del patrimonio paesaggistico attraverso misure orientate a:*

- mantenimento dei valori del paesaggio agrario a protezione delle aree archeologiche.
- tutela secondo quanto previsto dalla normativa specificata dalle norme per la componente "Archeologia" e, in particolare, qualsiasi intervento che interessi il sottosuolo deve avvenire sotto la sorveglianza di personale della Soprintendenza.

**19d. Paesaggio dei territori coperti da vegetazione di interesse forestale (vegetazione forestale in evoluzione di cui al D.Lvo 227/01)**

**Livello di Tutela 1**

*Obiettivi specifici. Tutela e valorizzazione del patrimonio paesaggistico attraverso misure orientate a:*

- mantenimento dell'attività e dei caratteri naturali del paesaggio;
- conservazione dei valori paesaggistici, contenimento dell'uso del suolo, salvaguardia degli elementi caratterizzanti il territorio;
- recupero paesaggistico con particolare attenzione alla qualità architettonica del costruito in funzione della mitigazione dell'impatto sul paesaggio;
- contenimento delle eventuali nuove costruzioni, che dovranno essere a bassa densità, di dimensioni tali da non incidere e alterare il contesto generale del paesaggio agricolo e i caratteri specifici del sito e tali da mantenere i caratteri dell'insediamento sparso agricolo e della tipologia edilizia tradizionale;
- tutela dei valori percettivi del paesaggio e delle emergenze geomorfologiche.

In queste aree non è consentito:

- attuare interventi che modifichino il regime, il corso o la composizione delle acque, fatte salve le esigenze di attività agricole esistenti;
- realizzare discariche di rifiuti solidi urbani, di inerti e di materiali di qualsiasi genere;
- realizzare cave;
- realizzare impianti eolici.

**19e. Paesaggio seminaturale e agricolo**

*(SIC ITA090003 Pantani della Sicilia Sud-Orientale, SIC ITA090010 Isola Correnti, Pantani di P.Pileri, Chiusa dell'alga e Parrino e area costiera di Porto Palo)*

**Livello di Tutela 2**

*Obiettivi specifici. Tutela e valorizzazione del patrimonio paesaggistico attraverso misure orientate a:*

- mantenimento delle colture tradizionali arboree;

COPIA TI  
NON V'

- salvaguardia dei valori ambientali e percettivi del paesaggio, delle singolarità geomorfologiche e biologiche, dei torrenti e dei valloni;
- protezione e valorizzazione del sistema strutturante agricolo in quanto elemento principale dell'identità culturale e presidio dell'ecosistema e riconoscimento del suo ruolo di tutela ambientale;
- conservazione della biodiversità delle specie agricole e della diversità del paesaggio agrario;
- conservazione dei beni isolati qualificanti e caratterizzanti individuati dal Piano e dagli strumenti urbanistici, nonché delle eventuali aree verdi di pertinenza, prevedendo usi compatibili e interventi che non alterino la struttura, la tipologia e la forma architettonica né le essenze vegetali e l'organizzazione delle aree verdi;
- contenimento delle eventuali nuove costruzioni, che dovranno essere a bassa densità, di dimensioni tali da non incidere e alterare il contesto generale del paesaggio agro-pastorale e i caratteri specifici del sito e tali da mantenere i caratteri dell'insediamento sparso agricolo e della tipologia edilizia tradizionale. A tal fine le costruzioni dovranno essere adeguatamente distanziate tra loro, in modo che non alterino la percezione del paesaggio;
- conservazione dei valori paesistici, mantenimento degli elementi caratterizzanti l'organizzazione del territorio e dell'insediamento agricolo storico (tessuto agrario, nuclei e fabbricati rurali, viabilità rurale, sentieri);
- tutela secondo quanto previsto dalle Norme per le componenti del paesaggio agrario.

In queste aree non è consentito:

- realizzare attività che comportino eventuali varianti agli strumenti urbanistici previste dagli artt. 35 L.R. 30/97, 89 l.r. 06/01 e s.m.i., 25 l.r. 22/96 e s.m.i. e art. 8 D.P.R. 160/2010;
- realizzare tralicci, antenne per telecomunicazioni ad esclusione di quelle a servizio delle aziende, impianti per la produzione di energia anche da fonti rinnovabili escluso quelli destinati all'autoconsumo e/o allo scambio sul posto architettonicamente integrati;
- realizzare manufatti e opere che possano direttamente alterare i caratteri di panoramicità dell'area;
- aprire nuove cave;
- ad eccezione di quelle mobili stagionali, realizzare serre provviste di strutture in muratura e ancorate al suolo con opere di fondazione;

- effettuare movimenti di terra e le trasformazioni dei caratteri morfologici e paesistici dei versanti anche ai fini del mantenimento dell'equilibrio idrogeologico;
- realizzare discariche di rifiuti solidi urbani, di inerti e di materiale di qualsiasi genere.

### **19f. Aree archeologiche di Scalo Mandre - Tonnara Vecchia (vincolo archeologico indiretto)**

#### **Livello di Tutela 2**

*Obiettivi specifici. Tutela e valorizzazione del patrimonio paesaggistico attraverso misure orientate a:*

- tutela delle aree archeologiche secondo quanto previsto dalle Norme per la componente "Archeologia" e dalle prescrizioni e limitazioni di cui ai rispettivi decreti e dichiarazioni di vincolo;
- miglioramento della fruizione pubblica dell'area archeologica;
- tutela delle relazioni visive e ambientali con la definizione di adeguate aree di filtro nei confronti della trasformazione antropica delle aree.

In queste aree non è consentito:

- realizzare attività che comportino eventuali varianti agli strumenti urbanistici previste dagli artt. 35 L.R. 30/97, 89 l.r. 06/01 e s.m.i., 25 l.r. 22/96 e s.m.i. e art. 8 D.P.R. 160/2010;
- realizzare tralicci, antenne per telecomunicazioni, ad esclusione di quelle a servizio delle aziende, impianti per la produzione di energia anche da fonti rinnovabili escluso quelli destinate all'autoconsumo e/o allo scambio sul posto architettonicamente integrati;
- realizzare cave;
- realizzare serre;
- realizzare discariche di rifiuti solidi urbani, di inerti e materiale di qualsiasi genere;
- effettuare movimenti di terra e le trasformazioni dei caratteri morfologici e paesistici.

Qualunque scavo dovrà essere eseguito sotto il diretto controllo della Soprintendenza BB.CC.AA.

### **19g. Borgo marinaro di Marzamemi**

#### **Livello di Tutela 3**

*Obiettivi specifici. Tutela e valorizzazione del patrimonio paesaggistico attraverso misure orientate a:*

COPIA TI  
NON V'

- mantenere le caratteristiche attuali di antico borgo marinaro; nonché le funzioni di porto dei pescatori all'interno dell'area sottoposta a vincolo monumentale della "Balata di Marzamemi".

In queste aree non è consentito:

- qualsiasi azione che comporti l'alterazione del paesaggio e dell'equilibrio delle comunità biologiche naturali, con introduzione di specie estranee alla flora autoctona;
- realizzare opere a mare e manufatti costieri che alterino la morfologia della costa e la fisionomia del processo erosione-trasporto-deposito di cui sono protagoniste le acque e le correnti marine;
- realizzare chioschi, lidi balneari e banchine.

### **19h. Paesaggio del sistema costiero, aree di interesse archeologico comprese**

*(Litorale di Marzamemi, Acqua Palomba, litorale da Scalo Mandrie a Costa Pizzuta, Rada di Portopalo, Costa dell'Ambra, Spiaggia Pipitone, Spiaggia Carratois)*

#### **Livello di Tutela 3**

*Obiettivi specifici. Tutela e valorizzazione del patrimonio paesaggistico attraverso misure orientate a:*

- conservazione morfologica della costa;
- conservazione dei valori naturali e della biodiversità, in quanto siti di particolare interesse biogeografico in cui coesistono rilevanti aspetti integrati di carattere abiotico e biotico relativi alla presenza di fauna, flora e vegetazione di rilievo con valenze eco-sistemiche sostanziali ai fini della realizzazione della rete ecologica;
- tutela delle singolarità geologiche;
- recupero ambientale ed eliminazione dei detrattori;
- riqualificazione ambientale del litorale, rinaturalizzazione dei tratti più o meno artificializzati con l'uso di tecniche dell'ingegneria naturalistica;
- conservazione del patrimonio naturale attraverso interventi di manutenzione e rinaturalizzazione delle formazioni vegetali, al fine del potenziamento della biodiversità;
- riqualificazione paesaggistica del tessuto edilizio esistente;
- mantenimento degli habitat naturali.

In queste aree, fatta salva la realizzazione di chioschi e lidi balneari, con strutture complementari (ristoranti, bar, locali tecnici e/o deposito, bagni, docce), entrambi aventi carattere stagionale e facilmente amovibili e di dimensioni contenute e opportunamente distanziati tra loro, non è consentito:

COPIA TI  
NON V'

- attuare le disposizioni di cui all'art. 22 L.R. 71/78 e le varianti agli strumenti urbanistici comunali ivi compresa la realizzazione di insediamenti produttivi previste dagli artt.35 l.r. 30/97, 89 l.r. 06/01 e s.m.i., 25 l.r. 22/96 e s.m.i. e art. 8 D.P.R. 160/2010;
- realizzare nuove costruzioni ed esercitare qualsiasi attività comportante trasformazione urbanistica ed edilizia del territorio, ivi compresa l'apertura di nuove strade;
- collocare strutture prefabbricate anche mobili;
- realizzare infrastrutture e reti ad eccezione delle opere interrato;
- realizzare tralicci, antenne per telecomunicazioni, impianti per la produzione di energia anche da fonti rinnovabili escluso quelli destinati all'autoconsumo e/o allo scambio sul posto architettonicamente integrati negli edifici esistenti;
- realizzare cave;
- realizzare serre;
- realizzare agroindustrie, infrastrutture e impianti industriali;
- effettuare trivellazioni e asportare rocce, minerali, fossili e reperti di qualsiasi natura, salvo per motivi di ricerca scientifica a favore di soggetti espressamente autorizzati;
- effettuare movimenti di terra che trasformino i caratteri morfologici e paesistici;
- realizzare discariche di rifiuti solidi urbani, di inerti e di materiale di qualsiasi genere o impianti per il trattamento e lo smaltimento dei rifiuti (depuratori);
- realizzare opere a mare e manufatti costieri che alterino la morfologia della costa e la fisionomia del processo erosione-trasporto-deposito di cui sono protagoniste le acque e le correnti marine.

Per le aree di interesse archeologico valgono inoltre le seguenti prescrizioni:

- mantenimento dei valori del paesaggio agrario a protezione delle aree di interesse archeologico;
- tutela secondo quanto previsto dalle norme per la componente "Archeologia" e, in particolare, qualsiasi intervento che interessi il sottosuolo deve avvenire sotto la sorveglianza di personale della Soprintendenza.

**19i. Paesaggio dei Pantani e del sistema costiero, aree boscate e aree di interesse archeologico comprese**

*(Riserve Naturale Orientate dei "Pantani della Sicilia sud orientale", Spiagge Vulpiglia e Calafarina, pantano Morghella, Pantano Marzamemi, Isola di Capo Passero, Spiaggia Pizzuta, Pantano Parrino, Chiusa dell'Alga; aree di rilevante interesse paesaggistico e naturale dell'Isola delle Correnti e dei pantani di Punta Pileri, Chiusa dell'alga e Parrino, Pantano Cuba, Pantano Baronello, Pantano Ponterio)*

COPIA TI  
NON V'



**Livello di Tutela 3**

*Obiettivi specifici. Tutela e valorizzazione del patrimonio paesaggistico attraverso misure orientate a:*

- conservazione morfologica della costa;
- conservazione dei valori naturali e della biodiversità, in quanto siti di particolare interesse biogeografico in cui coesistono rilevanti aspetti integrati di carattere abiotico e biotico relativi alla presenza di fauna, flora e vegetazione di rilievo con valenze eco-sistemiche sostanziali ai fini della realizzazione della rete ecologica;
- tutela delle singolarità geologiche;
- recupero ambientale ed eliminazione dei detrattori;
- riqualificazione ambientale del litorale, rinaturalizzazione dei tratti più o meno artificializzati con l'uso di tecniche dell'ingegneria naturalistica;
- conservazione del patrimonio naturale attraverso interventi di manutenzione e rinaturalizzazione delle formazioni vegetali, al fine del potenziamento della biodiversità;
- riqualificazione paesaggistica del tessuto edilizio esistente;
- mantenimento degli habitat naturali;
- manutenzione, restauro, ricostruzione e ripristino idraulico dei flussi idrici di alimentazione del sistema delle saline, nonché delle altre opere che lo costituiscono, con tecniche tradizionali o di ingegneria naturalistica;
- per le parti di territorio individuate come Riserva Naturale vige il regime di tutela ad essa relativo e si applicano le norme definite nel rispettivo regolamento e/o piano di gestione del corrispondente sito Natura 2000, se più cautelative della presente norma.

In queste aree non è consentito:

- attuare le disposizioni di cui all'art. 22 L.R. 71/78 e, ad eccezione di quelle derivanti dai piani di utilizzazione nelle aree di pre-riserva di cui all'art. 22 della L.R. 98/81 e s.m.i., le varianti agli strumenti urbanistici comunali ivi compresa la realizzazione di insediamenti produttivi previste dagli artt.35 l.r. 30/97, 89 l.r. 06/01 e s.m.i., 25 l.r. 22/96 e s.m.i. e art. 8 D.P.R. 160/2010;
- realizzare infrastrutture e reti;
- realizzare tralicci, antenne per telecomunicazioni ad esclusione di quelle a servizio delle aziende, impianti per la produzione di energia anche da fonti rinnovabili escluso quelli destinati all'autoconsumo e/o allo scambio sul posto architettonicamente integrati negli edifici esistenti;

COPIA TI  
NON V'

- effettuare movimenti di terra che trasformino i caratteri morfologici e paesistici;
- realizzare cave;
- effettuare trivellazioni e asportare rocce, minerali, fossili e reperti di qualsiasi natura, salvo per motivi di ricerca scientifica a favore di soggetti espressamente autorizzati;
- realizzare nuove costruzioni e aprire nuove strade e piste, ad eccezione di quelle necessarie all'organo istituzionale competente per la migliore gestione dei complessi boscati e per le proprie attività istituzionali, e fatti salvi piani di utilizzazione nelle aree di pre-riserva finalizzati al raggiungimento degli obiettivi di cui all'art. 7 della L.R. 98/81 e s.m.i e quanto previsto all'art. 39 L.R. 7/2003;
- realizzare serre;
- realizzare discariche di rifiuti solidi urbani, di inerti e di materiale di qualsiasi genere o impianti per il trattamento e lo smaltimento dei rifiuti (depuratori);
- realizzare opere a mare e manufatti costieri che alterino la morfologia della costa e la fisionomia del processo erosione-trasporto-deposito di cui sono protagoniste le acque e le correnti marine;
- realizzare chioschi, lidi balneari e banchine;
- alterare o distruggere le saline superstiti.

Per le aree di interesse archeologico valgono inoltre le seguenti prescrizioni:

- mantenimento dei valori del paesaggio agrario a protezione delle aree di interesse archeologico;
- tutela secondo quanto previsto dalle norme per la componente "Archeologia" e, in particolare, qualsiasi intervento che interessi il sottosuolo deve avvenire sotto la sorveglianza di personale della Soprintendenza.

### **191. Aree Archeologiche**

*(Grotta di Calafarina, Marzamemi, Scalo Mandre, Scalo Mandre - Tonnara Vecchia)*

#### **Livello di Tutela 3**

*Obiettivi specifici. Tutela e valorizzazione del patrimonio paesaggistico attraverso misure orientate a:*

- miglioramento della fruizione pubblica delle aree archeologiche;
- tutela secondo quanto previsto dalla normativa specificata dalle norme per la componente "Archeologia" e dalle prescrizioni e limitazioni di cui ai rispettivi decreti e dichiarazioni di vincolo se più restrittive nonchè dal regolamento dell'istituendo parco archeologico;
- eliminazione dei detrattori;

COPIA TI  
NON V'

- conservazione del sistema archeologico di area vasta;
- restauro e valorizzazione dei beni archeologici.

In queste aree non è consentito:

- attuare le disposizioni di cui all'art. 22 L.R. 71/78 e le varianti agli strumenti urbanistici comunali ivi compresa la realizzazione di insediamenti produttivi previste dagli artt.35 l.r. 30/97, 89 l.r. 06/01 e s.m.i., 25 l.r. 22/96 e s.m.i. e art. 8 D.P.R. 160/2010;
- realizzare nuove costruzioni e aprire nuove strade e piste, ad eccezione di quelle necessarie alla Soprintendenza ai Beni Culturali e Ambientali per la definizione di servizi aggiuntivi volti al miglioramento della fruizione delle aree archeologiche;
- realizzare infrastrutture e reti ad eccezione delle opere interrato;
- realizzare tralicci, antenne per telecomunicazioni, impianti per la produzione di energia anche da fonti rinnovabili escluso quelli destinati all'autoconsumo e/o allo scambio sul posto;
- realizzare serre;
- realizzare cave;
- eseguire scavi, ad eccezione di quelli a fini archeologici da eseguire sotto il diretto controllo della Soprintendenza ai Beni Culturali e Ambientali.

### **19m. Isola delle Correnti**

#### **Livello di Tutela 3**

*Obiettivi specifici. Tutela e valorizzazione del patrimonio paesaggistico attraverso misure orientate a:*

- conservazione del costruito attraverso tecniche di restauro conservativo senza modifiche di volumi, altezze, sagome e finiture esterne;
- accessibilità al faro come punto panoramico.

In queste aree non è consentito:

- attuare le disposizioni di cui all'art. 22 L.R. 71/78 e le varianti agli strumenti urbanistici comunali ivi compresa la realizzazione di insediamenti produttivi previste dagli artt.35 l.r. 30/97, 89 l.r. 06/01 e s.m.i., 25 l.r. 22/96 e s.m.i. e art. 8 D.P.R. 160/2010;
- realizzare infrastrutture e reti;
- realizzare tralicci, antenne per telecomunicazioni ad esclusione di quelle a servizio delle aziende, impianti per la produzione di energia anche da fonti rinnovabili escluso quelli destinati all'autoconsumo e/o allo scambio sul posto architettonicamente integrati negli edifici esistenti;

COPIA TI  
NON V'

- effettuare movimenti di terra che trasformino i caratteri morfologici e paesistici;
- realizzare cave;
- effettuare trivellazioni e asportare rocce, minerali, fossili e reperti di qualsiasi natura, salvo per motivi di ricerca scientifica a favore di soggetti espressamente autorizzati;
- realizzare nuove costruzioni e aprire nuove strade e piste;
- realizzare serre;
- realizzare discariche di rifiuti solidi urbani, di inerti e di materiale di qualsiasi genere;
- collocare segnaletica pubblicitaria di qualunque tipo e dimensione.

### **19n. Paesaggio delle aree boscate e vegetazione assimilata**

#### **Livello di Tutela 3**

*Obiettivi specifici. Tutela e valorizzazione del patrimonio paesaggistico attraverso misure orientate a:*

- mantenimento nelle migliori condizioni dei complessi boscati;
- potenziamento delle aree boscate, progressivo latifogliamento con specie autoctone;
- conservazione del patrimonio naturale attraverso interventi di manutenzione e rinaturalizzazione delle formazioni vegetali, al fine del potenziamento della biodiversità;
- tutela degli elementi geomorfologici;
- valorizzazione delle aree boscate anche in funzione ricreativa;
- mantenimento dei livelli di naturalità e miglioramento della funzionalità di connessione con le aree boscate;
- miglioramento della fruizione pubblica, recupero e valorizzazione dei percorsi panoramici, con individuazione di itinerari finalizzati alla fruizione dei beni naturali e culturali.

In queste aree non è consentito:

- attuare le disposizioni di cui all'art. 22 L.R. 71/78 e le varianti agli strumenti urbanistici comunali ivi compresa la realizzazione di insediamenti produttivi previste dagli artt.35 l.r. 30/97, 89 l.r. 06/01 e s.m.i., 25 l.r. 22/96 e s.m.i. e art. 8 D.P.R. 160/2010;
- realizzare nuove costruzioni e aprire nuove strade e piste, ad eccezione di quelle necessarie all'organo istituzionale competente per la migliore gestione dei complessi boscati e per le proprie attività istituzionali;
- realizzare infrastrutture e reti ad eccezione delle opere interrato;

COPIA TI  
NON V'

- realizzare tralicci, antenne per telecomunicazioni ad esclusione di quelle a servizio delle aziende, impianti per la produzione di energia anche da fonti rinnovabili escluso quelli destinati all'autoconsumo e/o allo scambio sul posto architettonicamente integrati negli edifici esistenti;
- realizzare discariche di rifiuti solidi urbani, di inerti e di materiale di qualsiasi genere;
- realizzare serre;
- effettuare movimenti di terra che trasformino i caratteri morfologici e paesistici;
- realizzare cave;
- effettuare trivellazioni e asportare rocce, minerali, fossili e reperti di qualsiasi natura, salvo per motivi di ricerca scientifica a favore di soggetti espressamente autorizzati.

**19o. Area antropizzata all'interno delle Riserve Naturali regionali ed altre aree costiere caratterizzate da disordine urbanistico”**  
(insediamenti residenziali per lo più stagionali)

**Aree di recupero**

Si attua quanto previsto nelle norme generali di cui all'art.20 per la categoria “aree di recupero”.

I piani di recupero dovranno essere indirizzati a:

- recupero paesaggistico mediante piani attuativi di riqualificazione urbanistica e ambientale con particolare attenzione alla qualità architettonica del costruito in funzione della mitigazione dell'impatto sul paesaggio; nelle more della redazione di tali piani potranno essere realizzati: interventi di restauro, di manutenzione ordinaria e straordinaria e ristrutturazione edilizia dell'esistente, nel rispetto della sagoma e del volume esistente; realizzazione di chioschi e stabilimenti, con strutture complementari (ristoranti, bar, locali tecnici e/o deposito, bagni, docce), per la diretta fruizione del mare, entrambi facilmente amovibili e aventi carattere stagionale
- eliminazione dei detrattori ambientali, garantendo il restauro dei beni e dei valori paesistici e naturalistici;
- conservazione dei valori paesaggistici, contenimento dell'uso del suolo e mantenimento delle aree libere, salvaguardando gli elementi caratterizzanti il territorio;
- riqualificazione del rapporto tra il mare e la costa, garantendo ove possibile, la ricostruzione della rete ecologica.

In queste aree non è consentito:

COPIA TI  
NON V'

- realizzare opere edilizie e di urbanizzazione nelle aree libere ancora non interessate da tali interventi;
- realizzare discariche di rifiuti solidi urbani, di inerti e materiali di qualsiasi genere;
- realizzare cave;
- realizzare impianti industriali;
- realizzare opere che alterino i flussi delle correnti marine o che possano arrecare danni alla flora marina.

COPIA TI  
NON V'

## TITOLO IV VINCOLI E ZONE DI TUTELA

### Art. 40

#### *Fascia di rispetto costiera*

Obiettivo primario di qualità paesaggistica è il mantenimento dei valori paesistici ed il recupero di quelli degradati.

Ed in particolare, entro la fascia di rispetto della costa:

- il mantenimento dell'assetto idrogeomorfologico delle costa a pianura di dune e dei versanti e a garantire il permanere delle esistenti condizioni di relativo equilibrio, con esclusione di scogliere artificiali e barriere frangiflutti;
- la riqualificazione e recupero ambientale degli ambienti costieri, dunali e retrodunali;
- il recupero urbanistico-ambientale e paesaggistico dei nuclei, degli abitati, delle infrastrutture e degli edifici esistenti, nonché l'eliminazione dei detrattori paesaggistico-ambientali;
- il migliore inserimento delle opere per la fruizione del mare quali accessi pedonali e parcheggi da eseguire senza movimenti di terra e senza alterazione della morfologia dei luoghi e dei caratteri della costa, utilizzando strutture smontabili e materiali naturali;
- la migliore fruizione dei beni culturali e ambientali, nonché delle attività di ricerca scientifica e archeologica;
- la promozione di interventi tesi a favorire la ricostituzione di elementi di naturalità nelle aree dove gli elementi naturali ne rendano opportuna la valorizzazione;

Tali obiettivi potranno essere conseguiti attraverso piani particolareggiati, piani quadro e piani strategici finalizzati alla valorizzazione della risorsa paesaggistica.

Non sono ammessi:

- nuove edificazioni ed interventi di trasformazione urbanistica, tranne indicazioni diverse previste nei Paesaggi Locali e salvo quando la stessa fascia interessa le aree di recupero di cui all'art. 20 delle presenti norme;
- le opere a mare e i manufatti costieri che alterino la morfologia della costa e la fisionomia del processo erosione-trasporto-deposito di cui sono protagoniste le acque e le correnti marine;
- le opere che alterano il percorso delle correnti costiere, creando danni alla flora marina, e che alterano l'ecosistema dell'interfaccia costa mare;

- la creazione di strade litoranee e la realizzazione di nuove infrastrutture viarie, salvo quando rientrano all'interno di aree di recupero di cui all'art. 20 delle presenti norme di attuazione, con esclusione dei percorsi pedonali e ciclabili.

#### **Art. 41**

##### *Aree Naturali Protette*

Il Piano riconosce carattere primario alle *Aree Naturali Protette* degli Ambiti 14 e 17 ricadenti nella provincia di Siracusa, individuate dalla L.R. n.98/1981 e dal Piano Regionale dei Parchi e delle Riserve approvato con D.A. n. 970/1991.

Le riserve in fase di istituzione sono comunque tutelate ai sensi dell'art. 23 L.R. 14/88; art. 9 L.R. 71/95; art. 4 L.R. 77/95.

I Piani di Gestione e di Utilizzazione delle *Aree Naturali Protette*, che ricadano in aree interamente o parzialmente sottoposte a vincolo paesaggistico, dovranno essere orientati alla conservazione dei caratteri del paesaggio ed elaborati con il concerto dell'Assessorato Regionale dei BB.CC. e I.S.

Interventi che modifichino l'aspetto esteriore dei luoghi, per effetto dell'art. 146 del Codice, sono soggetti ad autorizzazione.

#### **Art. 42**

##### *Rete Natura 2000 (ZSC e ZPS) e rete ecologica*

La Regione assicura per la Rete Natura 2000 (ZSC, SIC e ZPS) opportune misure di conservazione e tutela per evitare il degrado degli habitat naturali e degli habitat di specie come previsto dal Regolamento di attuazione della direttiva 92/43/CEE (DPR n.397/1997) attraverso specifici Piani di Gestione redatti secondo le Linee Guida per la gestione dei siti Natura 2000 (D.M. del 3.9.2002).

Il Piano Paesaggistico riconosce la necessità di considerare la rete ecologica elemento fondamentale per la conservazione degli habitat, attraverso comportamenti volti ad uno sviluppo sostenibile per la salvaguardia della biodiversità. Quest'ultima contribuisce alla formazione di paesaggi meritevoli di essere sottoposti a misure di tutela paesaggistica attraverso le procedure previste dal Codice.

I progetti degli interventi, se ricadenti all'interno dei beni paesaggistici di cui all'art.134 del Codice, quando compatibili con le norme di cui ai singoli Paesaggi Locali di cui al Titolo III, impartite nel rispetto dell'art. 20 delle presenti norme, sono soggetti ad autorizzazione da



parte della Soprintendenza ai Beni Culturali e Ambientali con le procedure di cui all'art. 146 del Codice.

Le misure di conservazione funzionale e strutturale dei siti della rete di Natura 2000, ai sensi del DPR 357/97 e del Decreto 3 settembre 2002 del Ministero dell'Ambiente e della Tutela del Territorio, individuate nei relativi Piani di Gestione definiscono opportune misure di conservazione della risorsa. Per la diversità biologica e culturale, è fondamentale valutare il paesaggio non solo in termini percettivi, ma come sintesi delle caratteristiche e dei valori fisici, biologici, storici e culturali.

Nei siti di importanza comunitaria e nelle zone di protezione speciale, nonché nell'intera rete ecologica, le valutazioni ambientali (VAS e VINCA), così come previste dalla normativa vigente, dovranno riguardare, oltre che gli aspetti ambientali, anche i beni culturali e paesaggistici individuati ed elencati dal Piano paesaggistico.

#### **Art. 43**

##### *Parchi Archeologici*

Il piano riconosce carattere primario ai Parchi Archeologici Regionali individuati dalla L.R. 20/2000, cui è affidata la gestione del patrimonio. La tutela paesaggistica è esercitata dalle Soprintendenze competenti per territorio ai sensi della disciplina del presente piano, a meno delle ulteriori prescrizioni definite nell'ambito della zonizzazione dei Parchi Archeologici, nonché per effetto dell'art. 15 lett. "e" della L.R. 78/76.

#### **Art. 44**

##### *Aree assoggettate all'Università Agrarie e Zone gravate da usi civici*

Nell'adeguare gli strumenti urbanistici al Piano Paesaggistico, i Comuni provvederanno ad individuare e perimetrare le aree assegnate alle Università Agrarie e le zone gravate da usi civici affinché siano assoggettate al regime autorizzatorio previsto dell'art. 146 del Codice da parte della competente Soprintendenza. Qualora tali aree non ricadano in contesti già normati dal presente Piano, sarà cura delle Commissioni provinciali di cui all'art. 137 del Codice stabilire limiti e prescrizioni.

## TITOLO V INTERVENTI DI RILEVANTE TRASFORMAZIONE DEL PAESAGGIO

### Art. 45 *Definizione*

I progetti che comportano notevoli trasformazioni e modificazioni profonde dei caratteri paesaggistici del territorio, anche quando non siano soggetti a valutazione di impatto ambientale (V.I.A.) a norma della legislazione vigente, nazionale e regionale, quando non preclusi dalla presente normativa, debbono essere accompagnati, ai fini del presente Piano, da uno studio di compatibilità paesaggistico-ambientale ai sensi del D.P.R. del 12.04.1996 e s.m.i.

Gli interventi di cui al presente articolo ricadenti in aree sottoposte a tutela ai sensi dell'art. 134 del Codice, laddove non specificatamente inibiti dalle prescrizioni di cui ai Paesaggi Locali del Titolo III delle presenti norme, sono accompagnati, in luogo dello studio di compatibilità paesaggistico-ambientale di cui sopra, dalla relazione paesaggistica prevista dal decreto Assessore ai Beni Culturali n.9280 del 28.07.2006 e dalla relativa circolare n.12 del 20.04.2007.

Si considerano interventi di rilevante trasformazione del paesaggio:

- a. le attività estrattive e le opere connesse;
- b. le opere di mobilità: opere marittime, porti e approdi, nuovi tracciati stradali e ferroviari o rilevanti modifiche di quelli esistenti;
- c. aeroporti, eliporti, autoporti, piste per corse automobilistiche e motoristiche (piste per go-kart, piste per motocross), centri merci, centri intermodali, impianti di risalita, campi da golf;
- d. le opere tecnologiche:
  - impianti per la produzione, lo stoccaggio e il trasporto a rete dell'energia, incluse quelli da fonti rinnovabili, quali impianti geotermici, da biomasse, centrali eoliche ed impianti fotovoltaici;
  - acquedotti, dissalatori, depuratori, impianti destinati a trattenerne le acque o ad accumularle in modo durevole;
  - antenne, ripetitori e impianti per telecomunicazioni;
  - impianti per lo smaltimento e il trattamento di rifiuti solidi urbani, speciali e pericolosi, inclusi discariche, termovalorizzatori, gassificatori, ecc..

COPIA TI  
NON V'

- e. sistemazioni idrauliche, idraulico-forestali, idraulico-agrarie.
- f. gli insediamenti produttivi (impianti industriali, artigianali e commerciali)

Non sono da considerare interventi di rilevante trasformazione del territorio le opere o i lavori che, pur rientrando nelle categorie su indicate, risultano di modesta entità e tali da non modificare i caratteri costitutivi del contesto paesaggistico-ambientale o della singola risorsa.

In particolare si considerano di modesta entità gli impianti fotovoltaici ed eolici aventi caratteristiche di impianti non industriali di energia rinnovabile così come definiti dalla normativa vigente in materia.

Gli interventi di cui al presente articolo ricadenti in aree sottoposte a tutela ai sensi dell'art.134 del Codice, laddove non specificatamente inibiti dalle prescrizioni di cui ai Paesaggi Locali del Titolo III delle presenti norme, sono accompagnati, in luogo dello studio di compatibilità paesaggistico-ambientale di cui sopra, dalla relazione paesaggistica prevista dal decreto Assessore ai Beni Culturali n.9280 del 28.07.2006 e dalla relativa circolare n.12 del 20.04.2007.

#### a) Attività estrattive

Data la rilevanza e l'incidenza sul paesaggio dell'attività estrattiva e degli interventi indotti (vie di accesso, trasporti e movimento di terra) e di quelli necessari per il ripristino delle condizioni originarie, l'attività estrattiva, nelle aree di cui all'art. 134 del Codice, è ammessa esclusivamente per le cave esistenti.

L'apertura di nuove cave, regolamentata dal Piano regionale dei Materiali di Cava come disposto dall'art. 7 della L.r. N.24 del 1991, non è pertanto consentita nelle aree sottoposte a tutela paesaggistica per effetto dell'art. 134 del Codice.

La prosecuzione dell'attività estrattiva delle cave esistenti nelle aree tutelate è consentita nei limiti delle autorizzazioni rilasciate dagli organi competenti. Eventuali ampliamenti e rinnovi sono consentiti esclusivamente per le attività estrattive concernenti la lavorazione dei materiali lapidei di pregio, come previsto dalla L.r. 127/80 e successive modifiche ed integrazioni e con l'obbligo di procedere al recupero ambientale e paesaggistico, ai sensi della medesima legge regionale, da attuare in base ad un progetto di sistemazione. I comuni interessati procederanno alla redazione di progetti esecutivi di recupero ambientale a completamento del programma di utilizzazione del giacimento come previsto dall'art.3 comma 4 della L.r. n.19/1995.

Tale progetto dovrà avere il nulla osta della competente Soprintendenza.

COPIA TI  
NON V'

Per le cave dismesse è necessario uno studio particolareggiato che ne definisca la consistenza, lo stato di degrado e rischio e gli interventi di recupero ambientale.

La progettazione dovrà verificare, mediante valutazione di impatto ambientale, la compatibilità del progetto con il contesto territoriale in modo da determinare minor danno possibile al paesaggio e all'ambiente anche nella fase del recupero dopo l'esaurimento dei cicli produttivi.

Sono ipotizzabili, oltre ai tradizionali interventi di recupero ambientale, anche progetti di architettura del paesaggio per i fini del restauro paesaggistico, anche con l'intento di creare nuove immagini del paesaggio e forme del rilievo, rimodellando opportunamente le aree degradate dalle attività estrattive, usando materiali che appartengono allo stesso paesaggio. Nell'ambito di tali progetti, sono escluse nuove attività estrattive.

b) Opere di mobilità: opere marittime, porti e approdi, nuovi tracciati stradali e ferroviari o rilevanti modifiche di quelli esistenti

L'adeguamento o la trasformazione di opere marittime esistenti e la progettazione di nuove devono essere basate su analisi paesaggistico-ambientali e su studi degli agenti e dei fattori che condizionano la dinamica costiera. In particolare è vietato lo snaturamento degli approdi esistenti; è opportuno elaborare, a cura delle Amministrazioni competenti, dei piani di recupero, adeguamento e riqualificazione paesaggistico-ambientale degli approdi esistenti. Nella realizzazione di nuovi approdi, anche ad uso turistico, è prescritta la realizzazione di studi adeguati riguardanti i fondali, con particolare riferimento alle indagini archeologiche subacquee, da effettuare sotto la sorveglianza della Soprintendenza del Mare.

I nuovi tracciati stradali e ferroviari, e l'ammodernamento di quelli esistenti, dovranno tenere in conto primariamente la necessità di inserirsi nel paesaggio attraversato, non solo in termini di compatibilità, ma in termini di valorizzazione dei quadri paesaggistici. A tale scopo la loro realizzazione, quando non preclusa o soggetta alle prescrizioni di cui al Titolo III del Piano, è di norma volta a minimizzare l'impatto visivo e quello sulle forme e la stabilità dei versanti e sul deflusso delle acque. Essa deve pertanto rispondere ai seguenti requisiti volti alla preservazione e alla tutela attiva del paesaggio e dell'ambiente:

- rimodellamento dei profili naturali del terreno, ai fini di un migliore adattamento dei tracciati alle giaciture dei siti e trattamento superficiale delle aree contigue con manti erbacei e cespugliacei utilizzando essenze locali;

COPIA TI  
NON V'

- contenimento della dimensione di rilevati e scarpate, conseguibile mediante ridotte sezioni trasversali di scavi, riporti ed opere in elevazione e ricorrendo ad appropriate tecniche di rimodellamento del terreno;
- adozione di soluzioni progettuali e tecnologiche tali da non frammentare la percezione unitaria del paesaggio e conseguibili mediante il rispetto delle unità ambientali anche nei casi di strutture ed impianti che, in ogni caso, devono presentare contenuta incidenza visuale e ridotto impatto sull'ambiente.

### c) Impianti tecnologici

Nella progettazione degli impianti tecnologici, di cui alle opere elencate in premessa, si deve porre particolare attenzione ai tracciati, ai rischi connessi ad eventuali disfunzioni degli impianti e ai conseguenti pericoli e danni all'ambiente e al paesaggio.

Nella localizzazione e progettazione dei suddetti impianti inclusi antenne, ripetitori, impianti per sistemi di generazione elettrica-eolica-solare e simili, si dovrà valutare l'impatto sul paesaggio e sull'ambiente e si dovrà comunque tener conto delle strade e dei percorsi già esistenti, nonché evitare tagli o danneggiamento della vegetazione esistente. Vanno esclusi i siti di elevata vulnerabilità percettiva quali le singolarità geolitologiche e geomorfologiche, i crinali, le cime isolate, i timponi, ecc. e comunque le aree ricadenti nei livelli 2) e 3) di cui al precedente art. 20 della presente normativa.

Tale vulnerabilità, nelle aree sottoposte a tutela paesaggistica in cui la realizzazione degli impianti non è specificatamente preclusa, dovrà essere oggetto di studi dei bacini di intervisibilità da sottoporre all'approvazione della Soprintendenza ai Beni Culturali e Ambientali.

Per i progetti e gli interventi inerenti ad opere per la distribuzione dell'energia, ferme restando le limitazioni sopra richiamate e in particolare il divieto di installare piloni e tralicci nelle aree ricadenti nei livelli 2) e 3) di cui al precedente art. 20 della presente normativa, l'attraversamento soprasuolo di cavidotti delle suddette aree tutelate dai livelli di tutela 2 e 3 non è da ritenersi pregiudizievole della loro salvaguardia paesaggistica ad eccezione delle aree gravate da specifici vincoli archeologici dove, al contrario, occorre mantenere la loro assoluta integrità paesaggistica.

Tutti i lavori di costruzione o sistemazione inerenti a particolari impianti che incidono sul terreno con scavi, tagli, movimenti di terra, riporti, spacco di rocce, formazioni di detriti e materiali di risulta e simili devono ristabilire l'equilibrio idrogeologico e ripristinare il manto vegetale e la continuità della configurazione paesaggistica.

COPIA TI  
NON V'

Nella localizzazione delle aree per lo smaltimento, lo stoccaggio e il trattamento dei rifiuti solidi urbani, speciali e pericolosi, la cui realizzazione è in ogni caso preclusa nelle aree sottoposte a tutela paesaggistica ai sensi dell'art.134 del Codice, si dovrà valutare l'idoneità del sito rispetto alle caratteristiche paesaggistico-ambientali del contesto territoriale e le trasformazioni sull'ambiente portate dalla viabilità di accesso.

d) Impianti energetici

Al fine di salvaguardare i caratteri unici del paesaggio rurale della provincia, viene favorita ed incentivata l'installazione del fotovoltaico architettonicamente integrato negli edifici esistenti e di progetto.

Ferme restando le limitazioni di cui alla normativa dei singoli Paesaggi Locali di cui al Titolo III, per gli impianti di tipo industriale e in ogni caso per gli impianti collocati sul suolo l'intervento progettuale deve prevedere adeguate opere di mitigazione correlate alla natura ed ai caratteri naturali del territorio circostante.

In aggiunta ai criteri di cui sopra si prescrive che:

- a) l'altezza della schermatura vegetale deve essere superiore a quella dei manufatti tecnologici;
- b) al fine di potenziare la rete ecologica, elemento fondamentale del paesaggio degli ecosistemi, all'interno degli impianti dovranno essere previste adeguate fasce;
- c) le recinzioni dei terreni interessati devono essere realizzate con muri tradizionali "a secco" laddove essi costituiscono un elemento caratteristico del paesaggio;
- d) è vietata la modifica dell'orografia del territorio;
- e) è vietata la demolizione di muri preesistenti a secco e/o di particolare pregio, sia di recinzione che di terrazzamento, qualora non sia finalizzata alla ricostruzione degli stessi;
- f) è vietata l'estirpazione delle essenze autoctone di alto fusto;
- g) è da limitare l'uso di opere in cemento armato,
- h) i progetti devono prevedere il ripristino degli eventuali elementi presenti sul sito riferibili ai caratteri del paesaggio agrario;
- i) nei territori, non soggetti a tutela ai sensi dell'art.134 del d.lgs.42/04, caratterizzati dalla presenza di masserie e fabbricati rurali censiti nell'elenco dei beni isolati di cui al

COPIA TI  
NON V'

presente Piano Paesaggistico, dovranno essere salvaguardate le relazioni degli aspetti percettivi e visuali.

E' vietato l'uso di diserbanti per impedire la crescita di erba spontanea in fase di gestione degli impianti fotovoltaici. a tal fine il progetto dovrà indicare le modalità di conduzione del suolo impegnato, precisando le modalità da adottare per la periodica scerbatura.

Perseguendo comunque l'obiettivo di un miglioramento paesaggistico-ambientale e di riqualificazione dovranno essere prescritte misure compensative di integrazione della rete ecologica.

La realizzazione di impianti eolici industriali, compresi quelli di minieolico, non è consentita nelle aree sottoposte a tutela ai sensi dell'art. 134 del Codice. Considerata la particolare conformazione del territorio della provincia di Siracusa, dove l'intervisibilità degli elementi paesaggistici è estremamente elevata, si dovrà valutare, nelle restanti parti del territorio provinciale, la compatibilità della loro realizzazione, con la facoltà di precluderla, con i beni paesaggisticamente tutelati al fine di salvaguardare gli aspetti panoramici e l'integrità degli scenari delle aree sottoposte a vincolo paesaggistico.

Sono escluse, inoltre, le installazioni di impianti fotovoltaici e solare termico su suolo in zone agricole nelle aree sottoposte a tutela ai sensi dell'art. 134 del Codice.

e) Sistemazioni idrauliche, idraulico-forestali, idraulico-agrarie.

Non sono consentiti, salvo diverse disposizioni contenute nei Paesaggi Locali di cui al Titolo III, lungo i corsi e gli specchi d'acqua interventi che modifichino il regime, il corso o la composizione delle acque, ad eccezione di quelli da effettuare nell'ambito di progetti finalizzati alla riduzione di rischi per aree urbanizzate, per opere pubbliche o per la pubblica incolumità, redatti sulla base di studi integrati idrologici ed ecologici e specifici studi di compatibilità paesaggistico-ambientale.

Nell'ambito di tali opere non sono compatibili con le esigenze di tutela paesaggistica quelle comportanti variazione della morfologia delle sponde suscettibili di alterare il regime idraulico, l'equilibrio idrogeologico, il quadro paesaggistico-ambientale eccetto che per motivi legati ad attività di recupero ambientale o manutenzione delle fasce spondali.

Inoltre non sono consentiti interventi caratterizzati da opere trasversali o longitudinali realizzati con tecniche e materiali non compatibili con l'inserimento paesaggistico-ambientale dei manufatti. Sono in questi casi da privilegiare le tecniche di ingegneria ambientale e naturalistica. Vanno in particolare evitati l'impermeabilizzazione e la geometrizzazione dei corsi d'acqua; vanno favoriti la persistenza, l'evoluzione e lo

sviluppo, il potenziamento e il restauro ambientale delle formazioni vegetali alveo-ripariali. Nel caso della realizzazione di opere che richiedano la temporanea rimozione di parte di dette formazioni, va prevista la loro ricostituzione con specie vegetali adatte e proprie della vegetazione naturale dei siti e degli ambienti alterati.

#### **Art. 46**

##### *Varianti urbanistiche per insediamenti produttivi e attività edilizia residenziale pubblica*

Le varianti urbanistiche per la realizzazione di strutture o impianti produttivi, incluse le strutture ricettive e residenziali, in aree soggette alla normativa di tutela di cui agli artt. 136 e 142 del Codice, in quanto aree di interesse pubblico paesaggistico, e in aree individuate dal piano ai sensi dell'art.134 lett. c) del medesimo decreto, sono soggette ad autorizzazione ai sensi dell'art. 146 del D.lgs 42/04. Queste devono ricercare il migliore inserimento dei manufatti del paesaggio, la relazione con gli elementi emergenti, anche a distanza ed alle relazioni percettive ed ambientali, riferendosi quando reso possibile dal tipo e dalle finalità dell'insediamento, alle tipologie costruttive tradizionali e consolidate nei vari Paesaggi Locali, nonché alle architetture di qualità dedotte da forme e linguaggi contemporanei. Qualora non espressamente preclusa dall'art.20 della presente normativa livelli 2 e 3, la localizzazione degli insediamenti è sottoposta al preventivo parere della Soprintendenza ai Beni Culturali e ambientali.

#### **Art. 47**

##### *Costruzioni isolate e abitazioni in verde agricolo*

Per il mantenimento dell'attività e dei caratteri agricoli del paesaggio è prioritario il riuso e la rifunzionalizzazione del patrimonio architettonico rurale, anche se non integro, ai fini dello sviluppo del turismo rurale e dell'agricoltura rispetto ai nuovi fabbricati, i quali debbono ispirarsi alle regole morfologico-spaziali del paesaggio stesso, optando per la compattazione volumetrica attorno a spazi aperti (corti, cortili ecc.) e utilizzando i caratteri dell'architettura di qualità.

Il Piano Paesaggistico prevede che i nuovi edifici e gli ampliamenti o le modifiche di edifici esistenti, mantengano le caratteristiche dell'edilizia tradizionale rurale, si adattino alla conformazione del terreno, si inseriscano nel tessuto agricolo esistente, mantenendo la forma dell'appoderamento e non incidendo nel paesaggio con volumi emergenti e con corpi di fabbrica continui di grandi dimensioni.

I nuovi edifici, la viabilità di accesso e gli eventuali piazzali di sosta per autoveicoli devono rispettare la trama dei campi e adeguarsi al profilo naturale del terreno.

COPIA TI  
NON V'



Per la pavimentazione degli spazi esterni vanno utilizzati materiali locali o materiali presenti in loco (terre battute ecc.).

Le strade private di accesso devono avere larghezza contenuta ed essere alberate privilegiando le specie locali.

Le cisterne vanno realizzate sotto le coperture o in un volume separato dalla costruzione e comunque sottomesse al piano di campagna.

I sostegni di travature per cannizzati o pergolati o tettoie vanno costruiti in legno, in muratura intonacata o in pietra.

I terreni di pertinenza dell'edificio vanno, per quanto possibile, coltivati mantenendo e reimpiantando le colture tipiche del luogo. I giardini ornamentali dei fabbricati rurali debbono utilizzare essenze locali tradizionali o storicizzate e debbono avere dimensioni tali da non alterare il carattere agricolo del paesaggio mantenendo un adeguato rapporto quantitativo e qualitativo con la superficie produttiva.

Sui versanti più acclivi, che richiedono cospicue opere di sostegno e sbancamento, non sono consentite nuove costruzioni.

Qualora all'interno del fondo sia presente una costruzione rurale tradizionale o di interesse testimoniale, sarà privilegiato il suo recupero e il suo riadattamento alle esigenze abitative piuttosto che la costruzione di nuovi corpi. La norma ha carattere prescrittivo per i fabbricati compresi nell'elenco dei Beni architettonici isolati di cui alle schede relative.

I pannelli solari termici e fotovoltaici di tipo non industriale, quando installati su coperture inclinate, devono essere posizionati in parallelo rispetto alla falda, devono essere realizzati dello stesso colore della copertura o con superfici scure non riflettenti, in modo da determinare un impatto visivo assimilabile ai lucernari; i serbatoi di accumulo degli impianti solari termici vanno posizionati in sottostanti locali coperti; nel caso di fabbricati rurali con copertura piana, i pannelli solari termici o fotovoltaici e i loro componenti, possono essere installati con inclinazione ritenuta ottimale, ad una altezza massima non superiore all'altezza del parapetto, privilegiando comunque l'installazione nella parte della copertura meno visibile dagli eventuali punti panoramici. Ad ogni buon fine l'intervento di installazione deve prevedere adeguate opere di mitigazione correlate alla natura ed ai caratteri del territorio circostante.

Sono comunque escluse le installazioni di impianti fotovoltaici e solare termico su beni vincolati quali beni architettonici.

Comune di Portopalo di Capo Passero - SR prot. 0000066 del 03-01-2024 in arrivo

Piano Paesaggistico

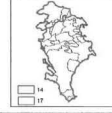
Ambiti 14-17 Siracusa

tavola 29.1

Ambiti regionali 14 e 17 ricadenti nella provincia di Siracusa Tavole di Piano

Regimi Normativi Così come rettificati con D.A. n. 129/GAB del 05.12.2023

REGIONE SICILIANA Assessorato dei Beni Culturali e del Patrimonio Siciliano Dipartimento dei Beni Culturali e del Patrimonio Culturale Supplemento per i Beni Culturali ed Ambientali di Siracusa Progetto finanziato con P.O.R. Sicilia 2000-2006 Misura 2.02 Abone C

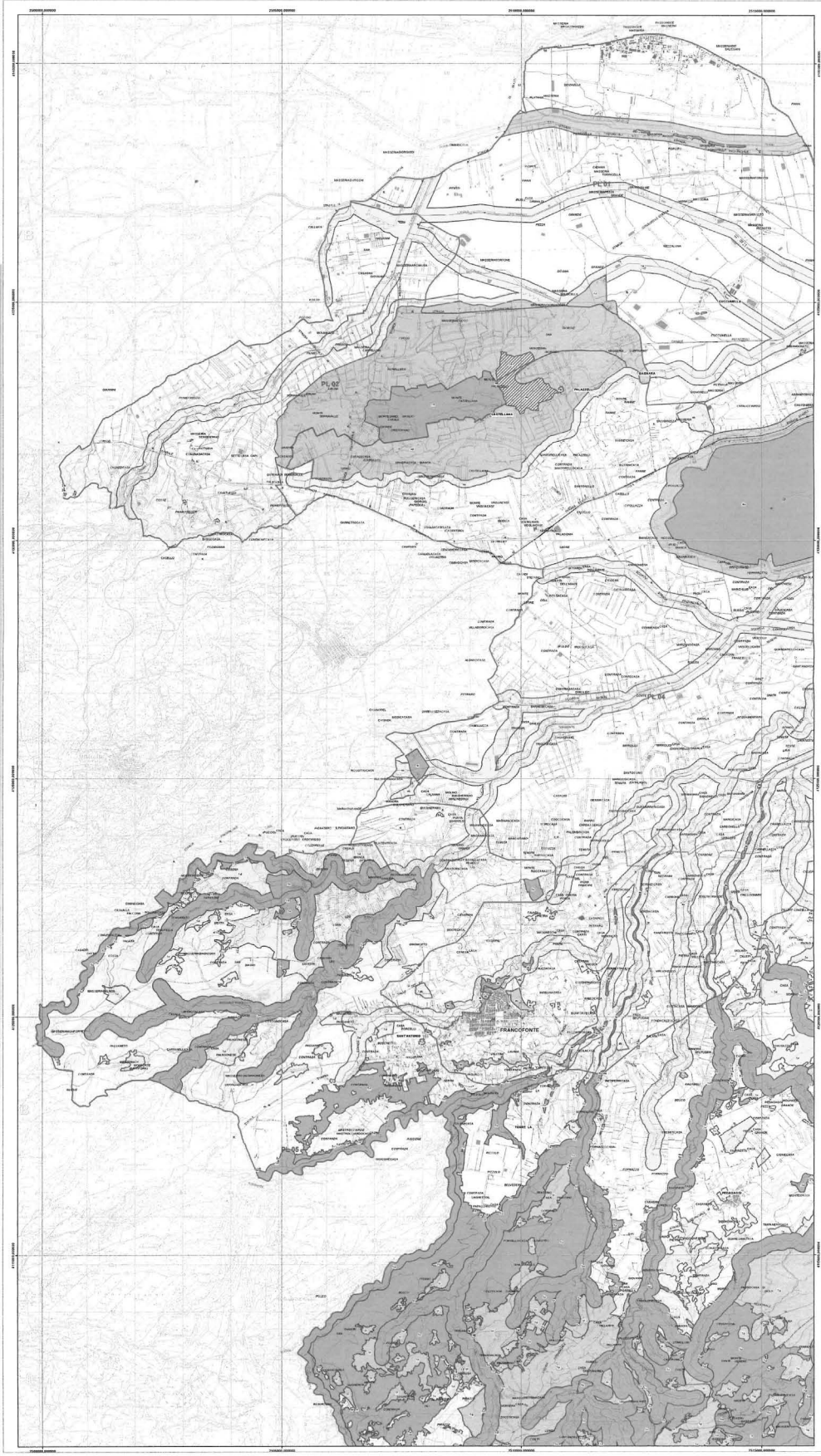


Piano Paesaggistico

Ambiti 14-17 Siracusa

Legenda

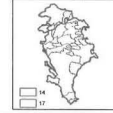
- Area soggetta a prescrizioni aventi diretta efficacia nei confronti di tutti i soggetti pubblici e privati
  - Area con livello di tutela 1 - art. 20 delle N.d.A.
  - Area con livello di tutela 2 - art. 20 delle N.d.A.
  - Area con livello di tutela 3 - art. 20 delle N.d.A.
  - Area soggetta a recupero - art. 20 delle N.d.A.
- Area di indirizzo e conoscenza per la pianificazione territoriale urbanistica di livello regionale, provinciale e comunale e per tutti gli altri atti aventi carattere di programmazione sul territorio
  - Area di indirizzo - Tabella II, Paesaggi Locali delle N.d.A.
- Contesti Paesaggistici
  - Perimetro dei contesti
  - Contesto paesaggistico - Tabella III, Paesaggi Locali delle N.d.A.
- Paesaggi Locali
- Limiti comunali



Piano Paesaggistico

Ambiti  
14-17  
Siracusa

Regione Siciliana  
Assessorato dei Beni Culturali  
e dell'Identità Siciliana  
Dipartimento dei Beni Culturali  
e Patrimonia Siciliana  
Soprintendenza per i Beni Culturali ed Ambientali  
di Siracusa  
Progetto finanziato con  
P.O.R. Sicilia 2000-2006 Misura 2.02 Azione C



Piano Paesaggistico

Ambiti  
14-17  
Siracusa

tabella  
29.3  
Tabella 29.3

Ambiti regionali 14 e 17 ricadenti  
nella provincia di Siracusa  
Tavole di Piano

Regimi Normativi  
Così come rettificati con D.A. n. 129/CAB del 06.12.2023

Regione Siciliana	Comune
Assessorato dei Beni Culturali e dell'Identità Siciliana	Assessorato dei Beni Culturali e dell'Identità Siciliana
Dipartimento dei Beni Culturali e Patrimonia Siciliana	Dipartimento dei Beni Culturali e Patrimonia Siciliana
Soprintendenza per i Beni Culturali ed Ambientali di Siracusa	Soprintendenza per i Beni Culturali ed Ambientali di Siracusa
Progetto finanziato con P.O.R. Sicilia 2000-2006 Misura 2.02 Azione C	Progetto finanziato con P.O.R. Sicilia 2000-2006 Misura 2.02 Azione C

Legenda

Aree soggette a prescrizioni aventi diretta efficacia nei confronti di tutti i soggetti pubblici e privati

- Aree con livello di tutela 1 - art.20 delle N.d.A.
- Aree con livello di tutela 2 - art.20 delle N.d.A.
- Aree con livello di tutela 3 - art.20 delle N.d.A.
- Aree soggette a recupero - art.20 delle N.d.A.

Aree di indirizzo e conoscenza per la pianificazione territoriale urbanistica di livello regionale, provinciale e comunale e per tutti gli altri atti aventi carattere di programmazione sul territorio

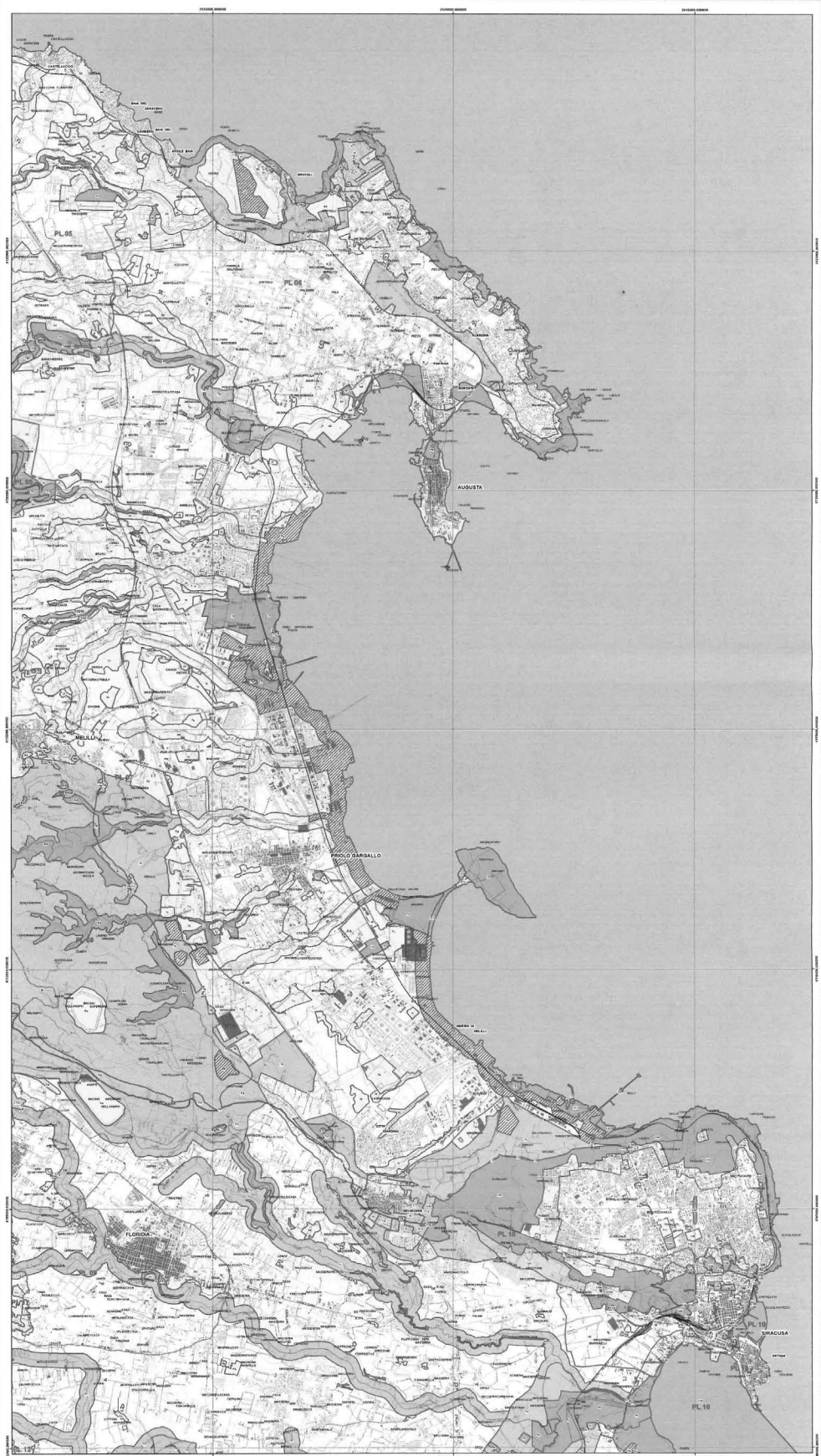
- Aree di indirizzo - Titolo II, Passaggi Locali delle N.d.A.

Contesti Paesaggistici

- Perimetro dei contesti
- Contesto paesaggistico - Titolo III, Passaggi Locali delle N.d.A.

Paesaggi Locali

- Limiti comunali



Comune di Portopalo di Capo Passero - SR prot. 0000066 del 03-01-2024 in arrivo

Piano Paesaggistico

Ambiti  
14-17  
Siracusa

tavola  
29.5  
Sedi di Ambiti  
152/006

Ambiti regionali 14 e 17 ricadenti  
nella provincia di Siracusa  
**Tavola di Piano**

Regimi Normativi  
Casi come rettificati con D.A. n. 128/GAB del 06/12/2023

Regione Siciliana  
Assessorato del Beni Culturali  
e dell'Identità Siciliana  
Dipartimento del Beni Culturali  
e dell'Identità Siciliana  
Spesometro per i Beni Culturali ed Ambientali  
di Siracusa  
Progetto finalizzato con  
P.O.R. Sicilia 2006-2008 Misura 232 Azione C



Piano Paesaggistico

Ambiti  
14-17  
Siracusa

**Legenda**

Areae soggette a prescrizioni aventi diretta efficacia nei confronti di tutti i soggetti pubblici e privati

- Areae con livello di tutela 1 - art. 20 delle N.d.A.
- Areae con livello di tutela 2 - art. 20 delle N.d.A.
- Areae con livello di tutela 3 - art. 20 delle N.d.A.
- Areae soggette a recupero - art. 20 delle N.d.A.

Areae di indirizzo e conoscenza per la pianificazione territoriale e urbanistica di livello regionale, provinciale e comunale e per tutti gli altri atti aventi carattere di programmazione sul territorio


- Areae di indirizzo - Titolo III, Paesaggi Locali delle N.d.A.

Contesti Paesaggistici

- Perimetro dei contesti
- Contesto paesaggistico - Titolo III, Paesaggi Locali delle N.d.A.

Paesaggi Locali

- Limiti comunali



Comune di Portopalo di Capo Passero - SR prot. 0000066 del 03-01-2024 in arrivo

Comune di Portopalo di Capo Passero - SR prot. 0000066 del 03-01-2024 in arrivo

Piano Paesaggistico

Ambiti  
14-17  
SIRACUSA

tavola  
29.6  
14-17

Ambiti regionali 14 e 17 ricadenti  
nella provincia di Siracusa  
Tavola di Piano

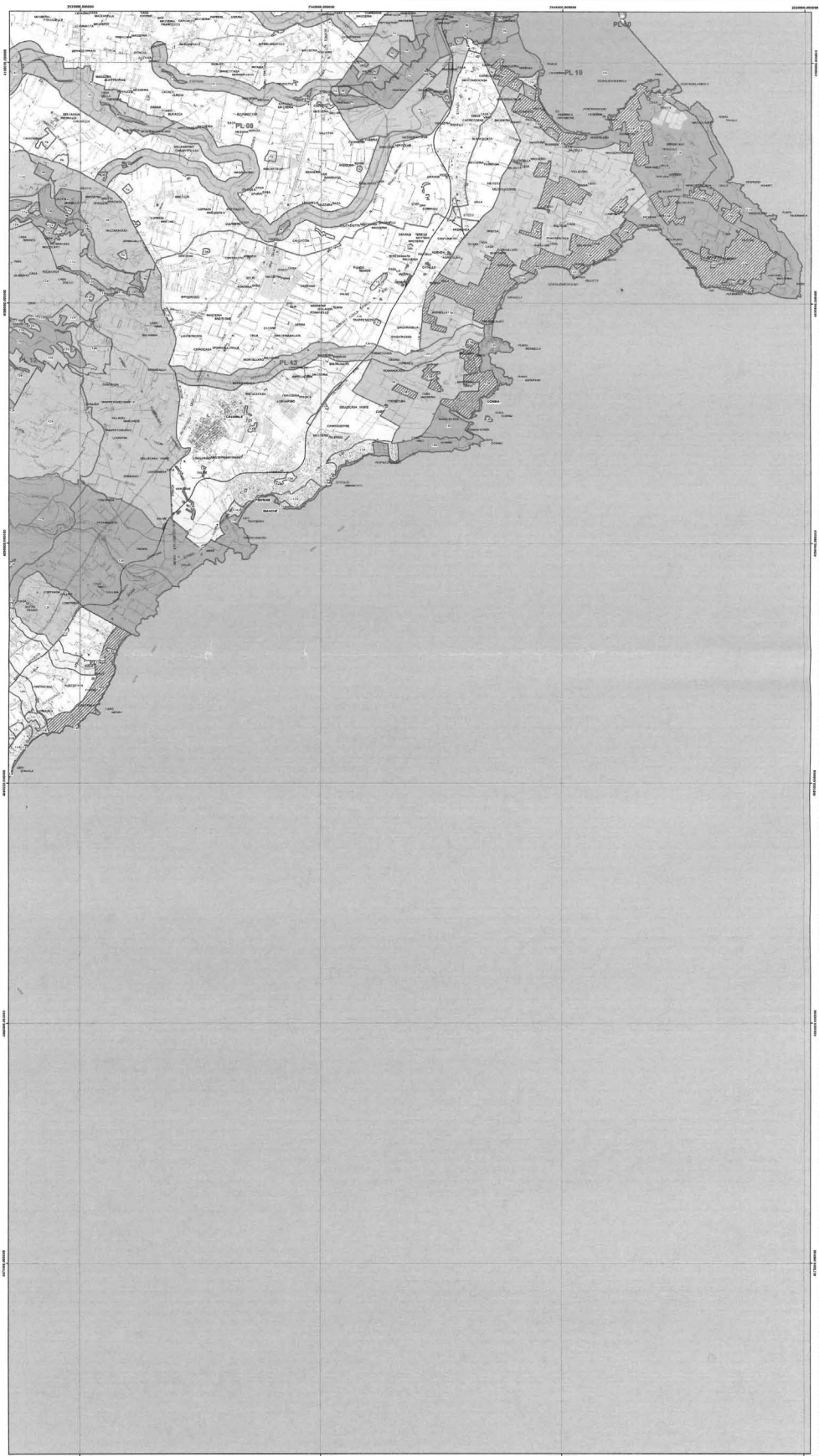
Regimi Normativi  
Così come rettificati con D.A. n. 129/GAB del 06.12.2023

Regione Siciliana  
Assessorato dei Beni Culturali  
e dell'Identità Siciliana  
Dipartimento dei Beni Culturali  
e dell'Identità Siciliana  
Superintendenza per i Beni Culturali ed Ambientali  
di Siracusa  
Progetto finanziato con  
P.O.R. Sicilia 2005-2009 Misura 2.02 Azione C

<p>INTEGRATIVI DEL PIANO DEL TERRITORIO E DELL'AMBIENTE</p> <p>SECONDO L'ART. 17 DELLA LEGGE REGIONALE N. 10 DEL 1977</p> <p>INTEGRATIVI DEL PIANO DEL TERRITORIO E DELL'AMBIENTE</p> <p>SECONDO L'ART. 17 DELLA LEGGE REGIONALE N. 10 DEL 1977</p>	<p>INTEGRATIVI DEL PIANO DEL TERRITORIO E DELL'AMBIENTE</p> <p>SECONDO L'ART. 17 DELLA LEGGE REGIONALE N. 10 DEL 1977</p> <p>INTEGRATIVI DEL PIANO DEL TERRITORIO E DELL'AMBIENTE</p> <p>SECONDO L'ART. 17 DELLA LEGGE REGIONALE N. 10 DEL 1977</p>
---	---

Legenda

- Aree soggette a prescrizioni aventi diretta efficacia nei confronti di tutti i soggetti pubblici e privati
- Area con livello di tutela 1 - art. 20 della N.d.A.
  - Area con livello di tutela 2 - art. 20 della N.d.A.
  - Area con livello di tutela 3 - art. 20 della N.d.A.
  - Area soggetta a recupero - art. 20 della N.d.A.
- Aree di indirizzo e conoscenza per la pianificazione territoriale urbanistica di livello regionale, provinciale e comunale e per tutti gli altri atti aventi carattere di programmazione sul territorio
- Area di indirizzo - Titolo II, Passaggi Locali della N.d.A.
- Contesti Paesaggistici
- Perimetro dei contesti
  - Contesto paesaggistico - Titolo III, Passaggi Locali della N.d.A.
- Paesaggi Locali
- Limiti comunali



Piano Paesaggistico

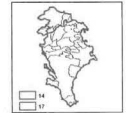
Ambiti  
14-17  
Siracusa

tavola  
29.8

Ambiti regionali 14 e 17 ricadenti  
nella provincia di Siracusa  
Tavole di Piano

Regimi Normativi  
Così come ratificati con D.A. n. 129/GAB del 05.12.2023

REGIONE SICILIANA  
Assessorato del Beni Culturali  
e del Patrimonio Siciliano  
Dipartimento dei Beni Culturali  
e dell'Architettura  
Supplemento per i Beni Culturali ed Ambientali  
di Siracusa  
Progetto finanziato con  
P.O.R. Sicilia 2000-2006 Misura 2.92 Azione C



Piano Paesaggistico

Ambiti  
14-17  
Siracusa

**Legenda**

Aree soggette a prescrizioni aventi diretta efficacia nei confronti di tutti i soggetti pubblici e privati

- Aree con livello di tutela 1 - art.20 della N.d.A.
- Aree con livello di tutela 2 - art.20 della N.d.A.
- Aree con livello di tutela 3 - art.20 della N.d.A.
- Aree soggette a recupero - art.20 della N.d.A.

Aree di indirizzo e conoscenza per la pianificazione territoriale urbanistica di livello regionale, provinciale e comunale e per tutti gli altri atti aventi carattere di programmazione sul territorio

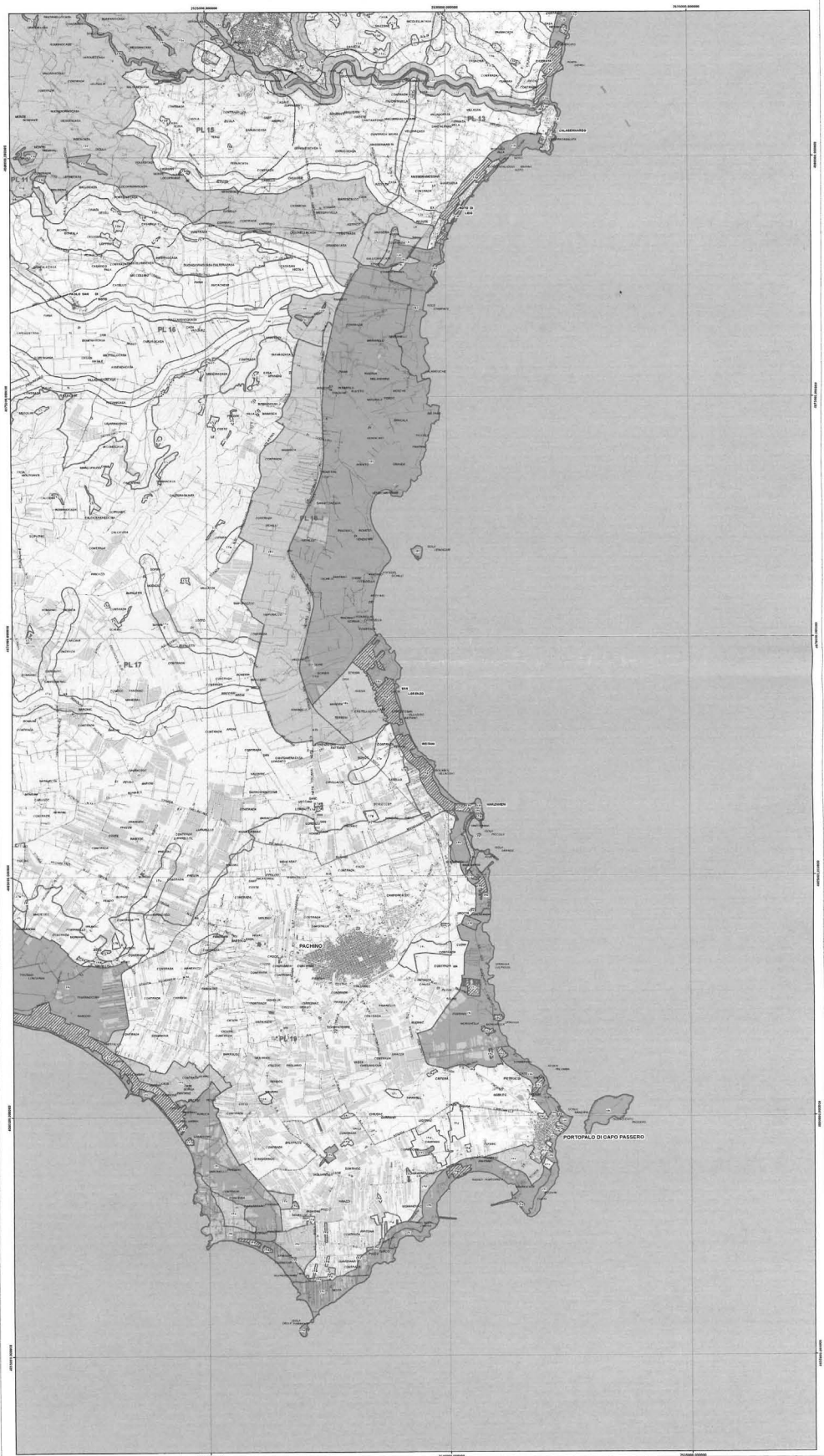
- Aree di indirizzo - Titolo III, Paesaggi Locali della N.d.A.

Contesti Paesaggistici

- Perimetro dei contesti
- Contesto paesaggistico - Titolo III, Paesaggi Locali della N.d.A.

Paesaggi Locali

- Limiti comunali



Official seal and signature of the Regional Assessorate of Cultural Heritage and Sicilian Heritage.

(2023.50.2748)016

Copia tratta dal sito Ufficiale della G.U.R.S Copia non valida per la commercializzazione

Comune di Portopalo di Capo Passero - SR prot. 0000066 del 03-01-2024 in arrivo

La *Gazzetta Ufficiale* della Regione siciliana è in vendita al pubblico:

AGRIGENTO - Pusante Alfonso - via Barone Francesco Celsa, 33.

BAGHERIA - Carto - Aliotta di Aliotta Franc. Paolo - via Diego D'Amico, 30; Rivendita giornali  
Leone Salvatore - via Papa Giovanni XXIII (ang. via Consolare).

BARCELLONA POZZO DI GOTTO - Edicola "Scilipoti" di Stroschio Agostino - via Catania, 13.

CASTELVETRANO - Cartolibreria Marotta di Parrino V. & Valerio N. s.n.c. - via Q. Sella, 106/108.

CATANIA - Libreria La Paglia - via Etna, 393/395.

MODICA - Baglieri Laura - corso Umberto I, 458/460.

NARO - "Carpe Diem" di Spina Giovanni - viale Europa, 10.

PALERMO - Edicola Romano Maurizio - via Empedocle Restivo, 107; "La Bottega della Carta"  
di Scannella Domenico - via Caltanissetta, 11.

PIAZZA ARMERINA - Cartolibreria Armanca Michelangelo - via Remigio Roccella, 5.

RAFFADALI - "Striscia la Notizia" di Randisi Giuseppina - via Rosario, 6.

SANTO STEFANO CAMASTRA - Lando Benedetta - corso Vittorio Emanuele, 21.

SIRACUSA - Cartolibreria Zimmitti s.r.l. unipersonale - via Necropoli Grotticelle, 25/O.

TERRASINI - Serra Antonietta - corso Vittorio Emanuele, 350.

Le norme per le inserzioni nella *Gazzetta Ufficiale* della Regione siciliana, parti II e III e serie speciale concorsi, sono contenute nell'ultima pagina dei relativi fascicoli.

**NUOVE MODALITÀ DI PAGAMENTO: Si comunica che a partire dall'1 gennaio 2024 saranno modificate le modalità di versamento dei corrispettivi versati dall'utenza per la pubblicazione delle inserzioni e per la generalità dei servizi della GURS e ciò al fine di permettere la riscossione delle entrate della Regione siciliana con le modalità Pago Pa. Seguiranno a breve e comunque prima della data dell'1 gennaio 2024 le disposizioni per effettuare i versamenti con le nuove modalità.**

#### PREZZI E CONDIZIONI DI ABBONAMENTO - ANNO 2024

##### PARTE PRIMA

I)I) Abbonamento ai soli fascicoli ordinari, incluso l'indice annuale

— annuale .....	€ 81,00
— semestrale .....	€ 46,00

II)I) Abbonamento ai fascicoli ordinari, inclusi i supplementi ordinari e l'indice annuale:

— soltanto annuale .....	€ 208,00
--------------------------	----------

Prezzo di vendita di un fascicolo ordinario .....

Prezzo di vendita di un supplemento ordinario o straordinario: per ogni sedici pagine o frazione .....

##### SERIE SPECIALE CONCORSI

Abbonamento annuale (abbonamento semestrale non previsto) .....

Prezzo di vendita di un fascicolo ordinario .....

Prezzo di vendita di un supplemento ordinario o straordinario, per ogni sedici pagine o frazione .....

Fascicoli e abbonamenti annuali di annate arretrate: il doppio dei prezzi suddetti.

##### PARTI SECONDA E TERZA

Abbonamento annuale (versione cartacea) .....

Abbonamento annuale (solo on-line) .....

Abbonamento semestrale (versione cartacea) .....

Abbonamento semestrale (solo on-line) .....

Prezzo di vendita di un fascicolo ordinario .....

Prezzo di vendita di un supplemento ordinario o straordinario: per ogni sedici pagine o frazione .....

Fascicoli e abbonamenti annuali di annate arretrate: il doppio dei prezzi suddetti + I.V.A. ordinaria.

Fotocopia di fascicoli esauriti, per ogni facciata .....

Per l'estero i prezzi di abbonamento e vendita sono il doppio dei prezzi suddetti

L'importo dell'abbonamento, **corredato dell'indicazione della partita IVA o, in mancanza, del codice fiscale del richiedente**, deve essere versato, a mezzo **bollettino postale**, sul c/c postale n. 00296905 intestato alla "Gazzetta Ufficiale della Regione siciliana - abbonamenti", ovvero direttamente presso l'Istituto di credito che svolge il servizio di cassa per la Regione (in atto, UNICREDIT), indicando nella causale di versamento per quale parte della Gazzetta ("prima" o "serie speciale concorsi" o "seconda e terza") e per quale periodo (anno o semestre) si chiede l'abbonamento.

L'Amministrazione della Gazzetta non risponde dei ritardi causati dalla omissione di tali indicazioni.

In applicazione della circolare del Ministero delle Finanze - Direzione Generale Tasse - n. 18/360068 del 22 maggio 1976, il rilascio delle fatture per abbonamenti od acquisti di copie o fotocopie della Gazzetta deve essere esclusivamente richiesto, dattiloscritto, nella causale del certificato di accreditamento postale, o nella quietanza rilasciata dall'Istituto di credito che svolge il servizio di cassa per la Regione, unitamente all'indicazione del Codice Univoco, delle generalità, dell'indirizzo completo di C.A.P., della partita IVA o, in mancanza, del codice fiscale del versante, oltre che dell'esatta indicazione della causale del versamento.

Gli abbonamenti hanno decorrenza dal 1° gennaio al 31 dicembre, se concernenti l'intero anno, dal 1° gennaio al 30 giugno se relativi al 1° semestre e dal 1° luglio al 31 dicembre, se relativi al 2° semestre.

I versamenti relativi agli abbonamenti devono pervenire improrogabilmente, pena la perdita del diritto di ricevere i fascicoli già pubblicati ed esauriti o la non accettazione, entro il 31 gennaio se concernenti l'intero anno o il 1° semestre e entro il 31 luglio se relativi al 2° semestre.

I fascicoli inviati agli abbonati vengono recapitati con il sistema di spedizione in abbonamento postale a cura delle Poste Italiane S.p.a. oppure possono essere ritirati, a seguito di dichiarazione scritta, presso i locali dell'Amministrazione della Gazzetta.

L'invio o la consegna, a titolo gratuito, dei fascicoli non pervenuti o non ritirati, da richiedersi all'Amministrazione entro 30 giorni dalla data di pubblicazione, è subordinato alla trasmissione o alla presentazione di una etichetta del relativo abbonamento.

Le spese di spedizione relative alla richiesta di invio per corrispondenza di singoli fascicoli o fotocopie sono a carico del richiedente e vengono stabilite, di volta in volta, in base alle tariffe postali vigenti.

**Si fa presente che, in atto, l'I.V.A. ordinaria viene applicata con l'aliquota del 22%.**

**AVVISO** Gli uffici della Gazzetta Ufficiale della Regione siciliana sono aperti al pubblico dal lunedì al venerdì dalle ore 9,00 alle ore 13,00 ed il mercoledì dalle ore 15,45 alle ore 17,15. Negli stessi orari è attivo il servizio di ricezione atti tramite posta elettronica certificata (P.E.C.).

Copia tratta dal sito Ufficiale della G.U.R.S Copia non valida per la commercializzazione

TRATTA DAL SITO UFFICIALE DELLA G.U.R.S.  
NON VALIDA PER LA COMMERCIALIZZAZIONE

---

VITTORIO MARINO, *direttore responsabile*

MELANIA LA COGNATA, *condirettore e redattore*

---

SERISTAMPA di Armango Margherita - VIA SAMPOLO, 220 - PALERMO

---

**PREZZO € 20,70**

Copia tratta dal sito Ufficiale della G.U.R.S Copia non valida per la commercializzazione